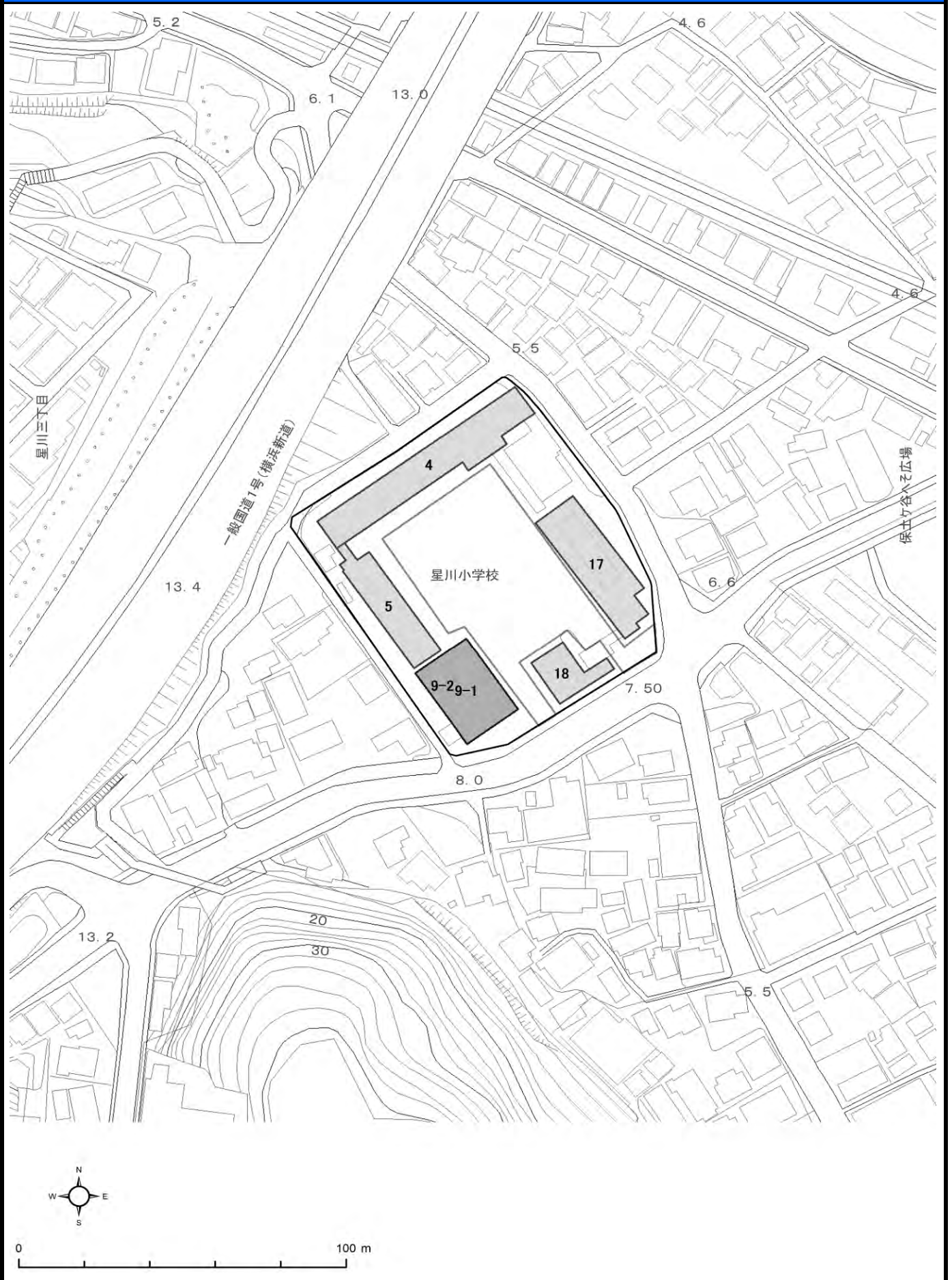


## 2. 施設配置・位置

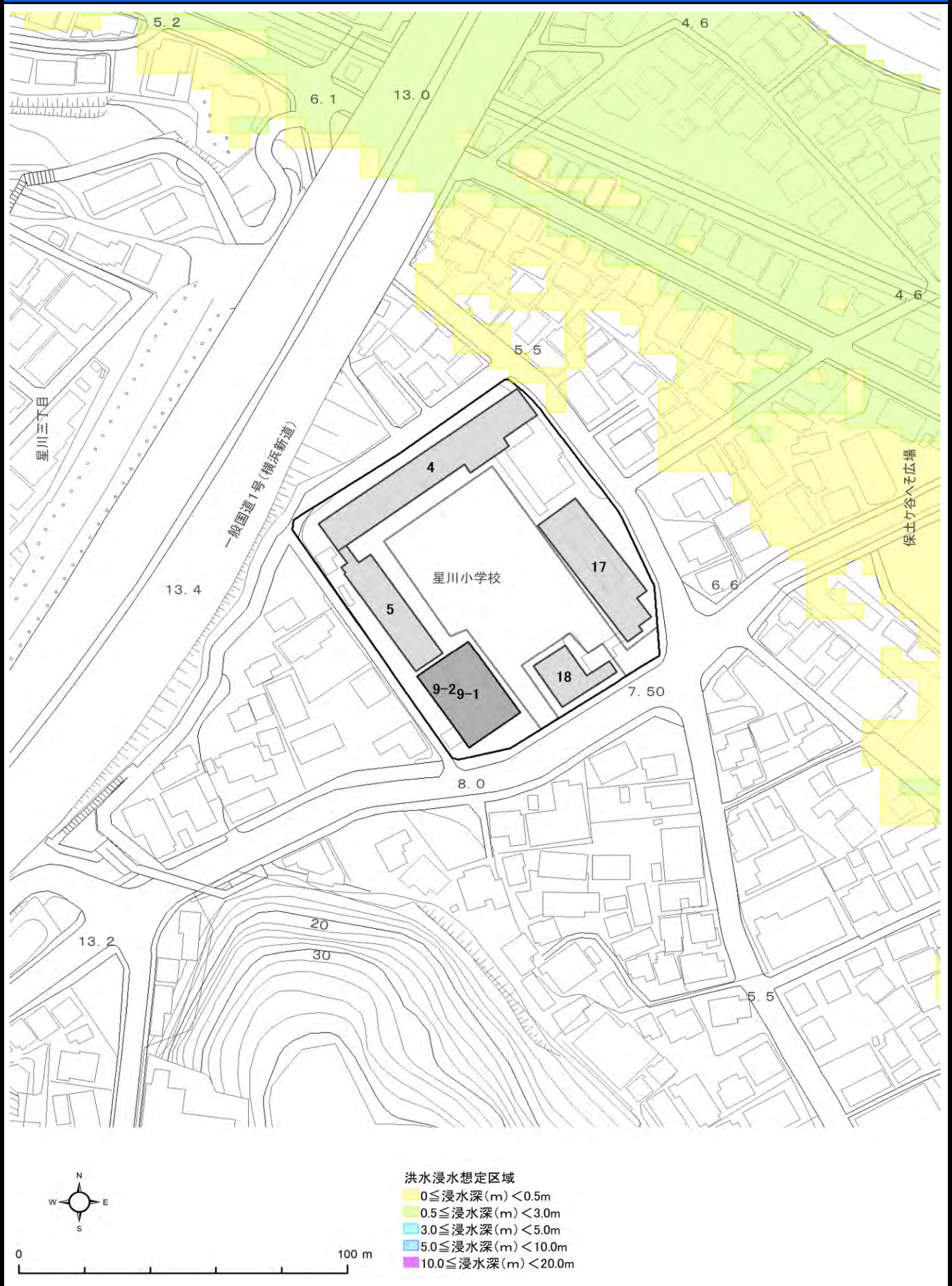
### ◆施設配置（拡大）





### 3. 施設に影響のある自然現象

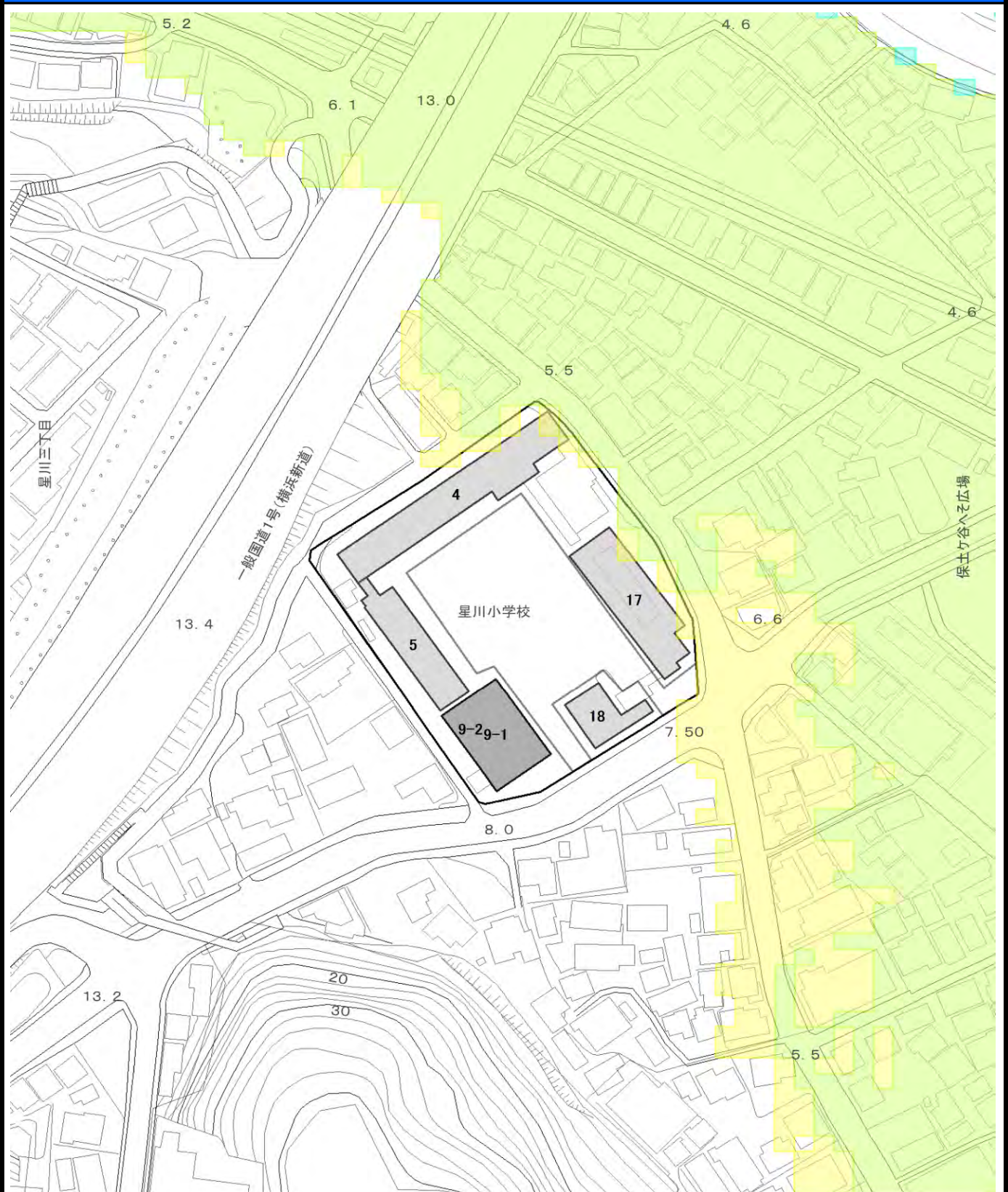
◆洪水浸水想定区域（帷子川浸水想定区域（計画規模降雨））





### 3. 施設に影響のある自然現象

◆洪水浸水想定区域（帷子川浸水想定区域（最大規模降雨））



0 100 m

洪水浸水想定区域

- 0 ≤ 浸水深 (m) < 0.5m
- 0.5 ≤ 浸水深 (m) < 3.0m
- 3.0 ≤ 浸水深 (m) < 5.0m
- 5.0 ≤ 浸水深 (m) < 10.0m
- 10.0 ≤ 浸水深 (m) < 20.0m