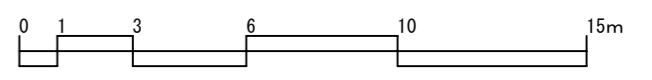
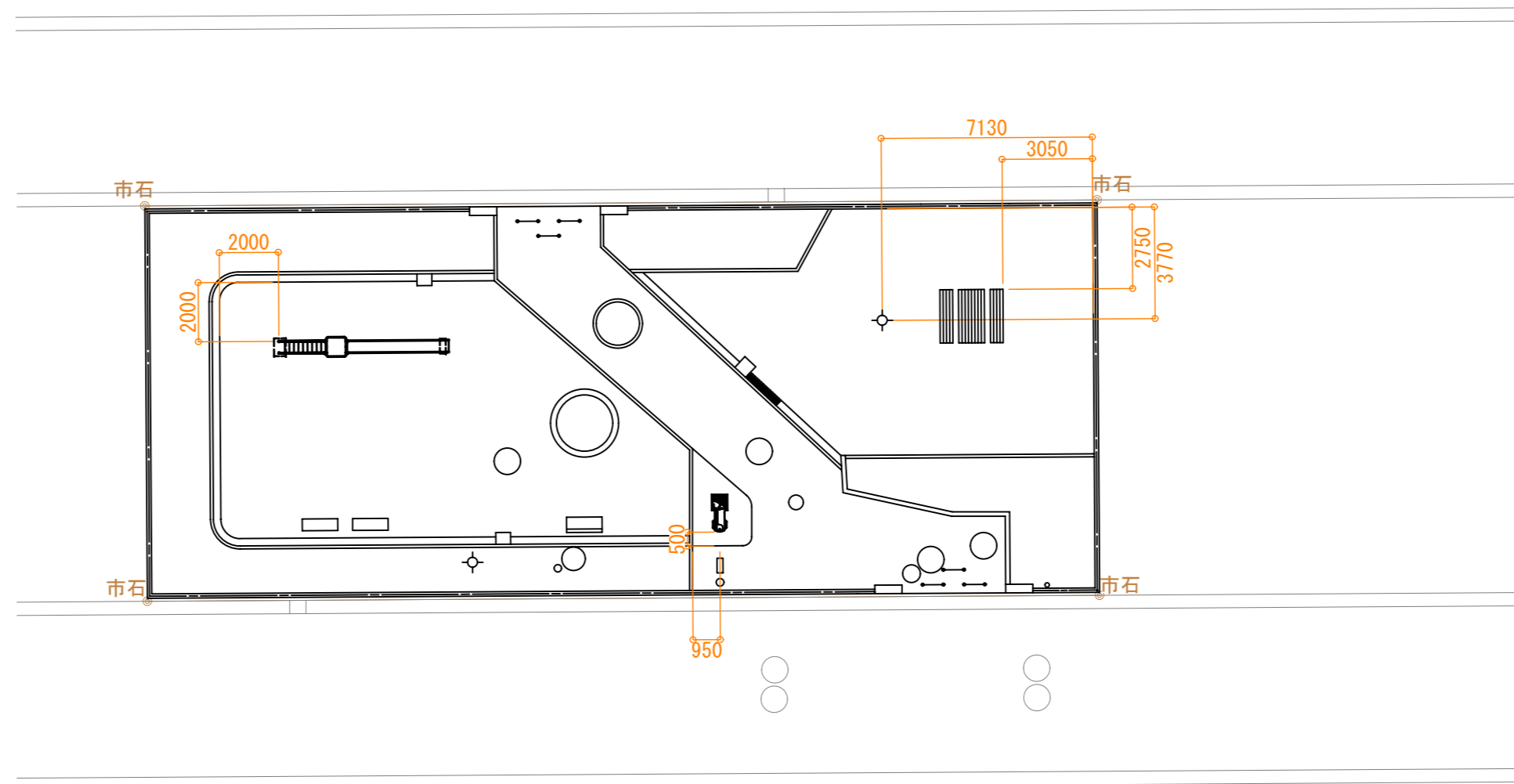
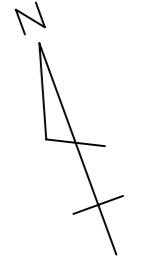
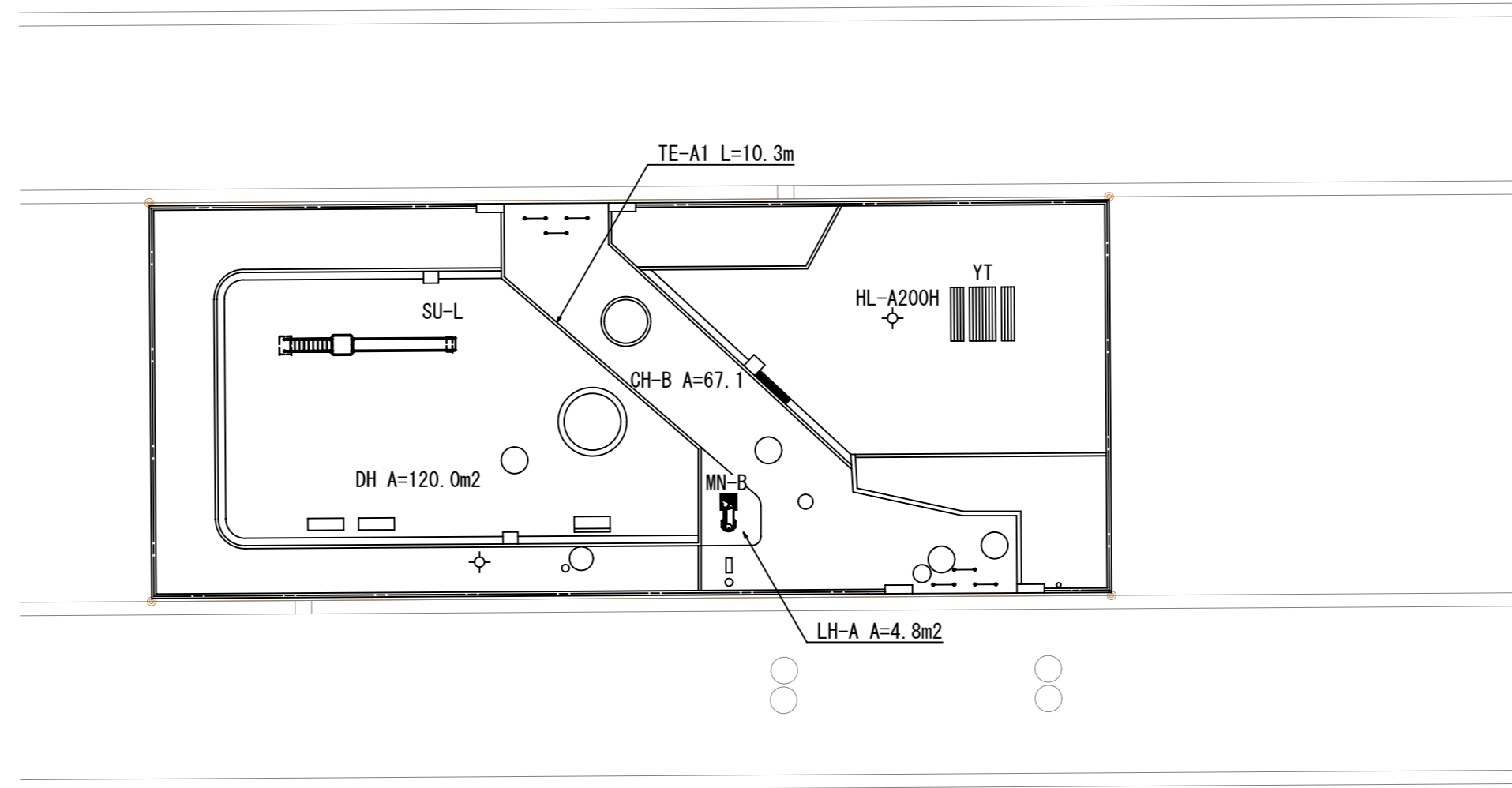
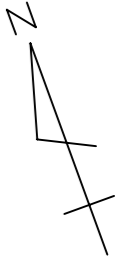


工事名	レイヤー基準デモ公園施設改良工事 (設計変更)		
公園名	レイヤー基準デモ公園		
所在地	中区港町1-1		
図面名	計画一般平面図	番号	1
縮尺	1/200	年月日	平成23年2月
横浜市 環境創造局 技術監理課			



本図は既存境界点及び現況点を測量し作成した図面であり確定境界点ではありません。

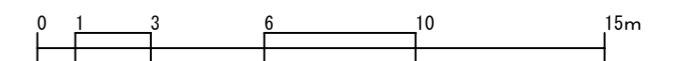
工事名	レイヤー基準デモ公園施設改良工事（設計変更）		
公園名	レイヤー基準デモ公園		
所在地	中区港町1-1		
図面名	割付平面図	番号	5
縮尺	1/200	年月日	平成23年2月
横浜市 環境創造局 技術監理課			



記号	名称	形状寸法	単位	数量			備考
				現設計	変更設計	増△減	
○	DH	ダスト舗装	厚4cm	m2	120.0		
○	CH-B	コンクリート舗装	厚10cm 路盤15cm	m2	67.1		
○	LH-A	インターロッキング舗装	厚8cm 砂3cm 路盤15cm	m2	4.8		
○	TE-A1	コンクリート縁石(地先)	100×100×600 砕石基礎	m	10.3		
○	SU-L	すべり台(児童用)	H2.0 鋼製、滑面ステンレス製	基	0	1.0	1.0
○	BU-L2	ブランコ(児童用2連)	H2.5m 安全柵共	基	1.0	0	△1.0
		ブランコマット	人工芝 2.0×2.5	基	1.0	0	△1.0
○	MN-B	水飲み	身障者対応型	基	1.0		

・記号の項に示す○印の施設は横浜市環境創造局『公園緑地施設標準図集』と同じ構造によるものとし、●印の施設は準ずる構造によるものとする。

・記号の項に示す◎印の施設は横浜市環境創造局『公園緑地施設標準図集』平成11年版以前の構造による



工事名	レイヤー基準デモ公園施設改良工事(設計変更)		
公園名	レイヤー基準デモ公園		
所在地	中区港町1-1		
図面名	施設平面図	番号	7
縮尺	1/200	年月日	平成23年2月
横浜市 環境創造局 技術監理課			