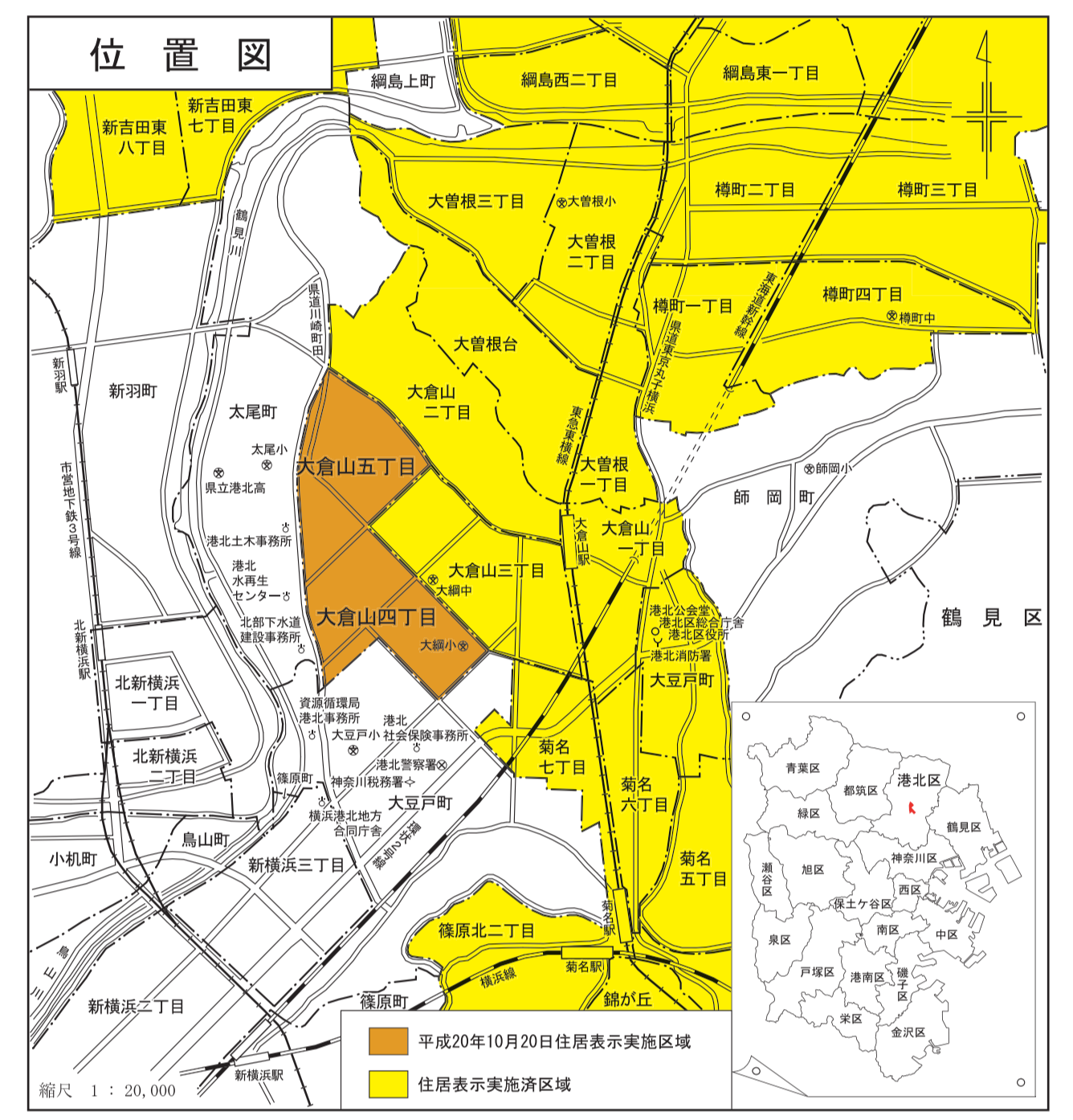
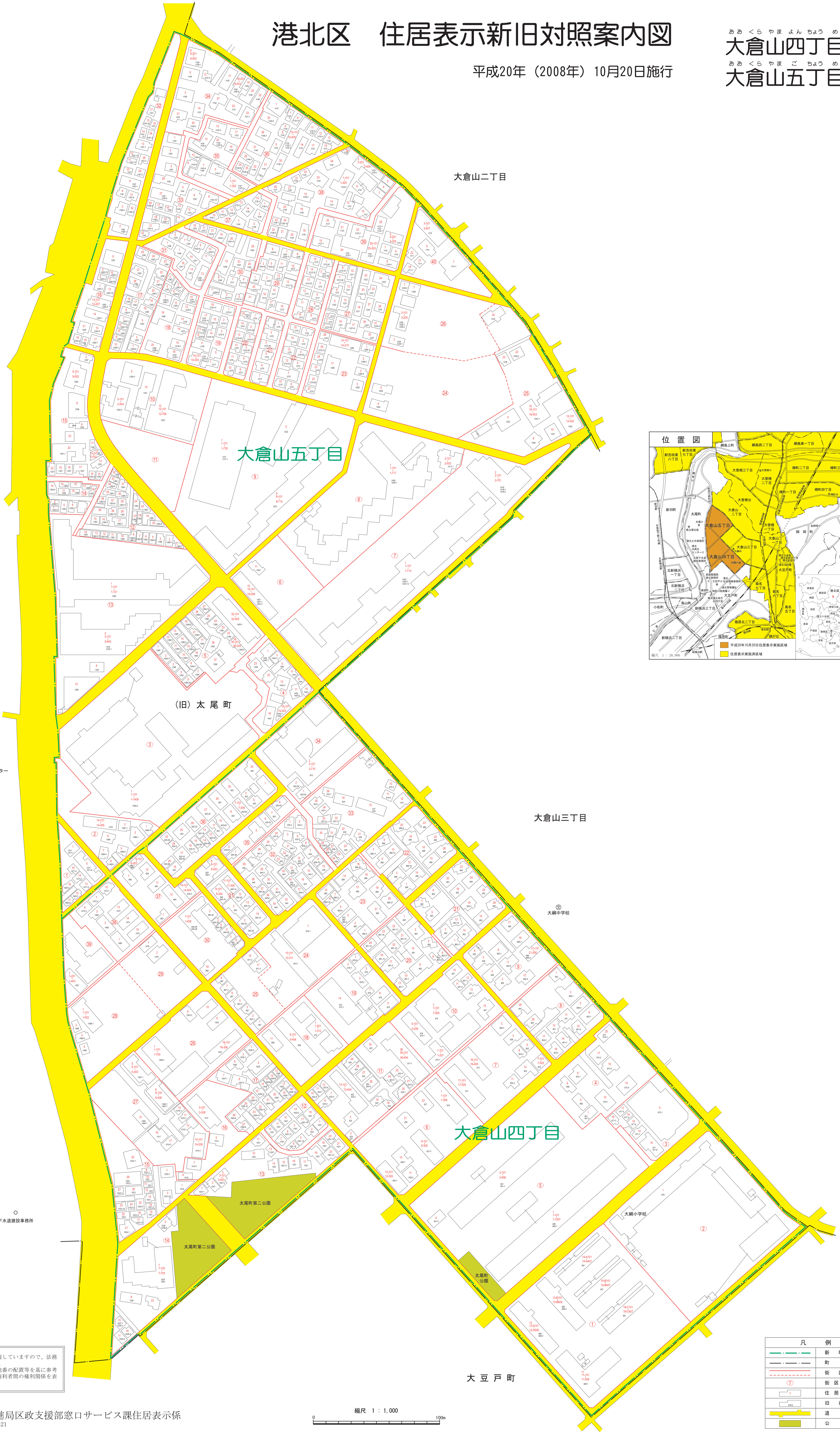



# 港北区 住居表示新旧対照案内図

平成20年（2008年）10月20日施行

あおくらやまよんちようめ  
大倉山四丁目  
あおくらやまごちようめ  
大倉山五丁目



◎ 太尾小学校

太尾町

○ 港北土木事務所

○ 環境創造局港北水再生センター

(旧) 太尾町

大倉山三丁目

◎ 大倉中学校

大倉山四丁目

◎ 太尾小学校

◎ 太尾第二公園

◎ 太尾第二公園

◎ 太尾公園

大豆戸町

注  
この案内図は、住所の案内用として作製していますので、法務局備え付けの地図（公図）とは異なります。  
また、図中の境界線は、公図にある地番の配置等を基に参考に描いたものであり、境界を採んだ土地権利者間の権利関係を表しているものではありません。

横浜市市民生活推進局区政支援部窓口サービス課住居表示係  
電話 045(671)2310・2320・2321

縮尺 1 : 1,000  
0 100m

凡 例	
	新 町 界
	町 界
	街 区 界
	街 区 番 号
	住 居 番 号
	旧 番 地
	道 路
	公 園