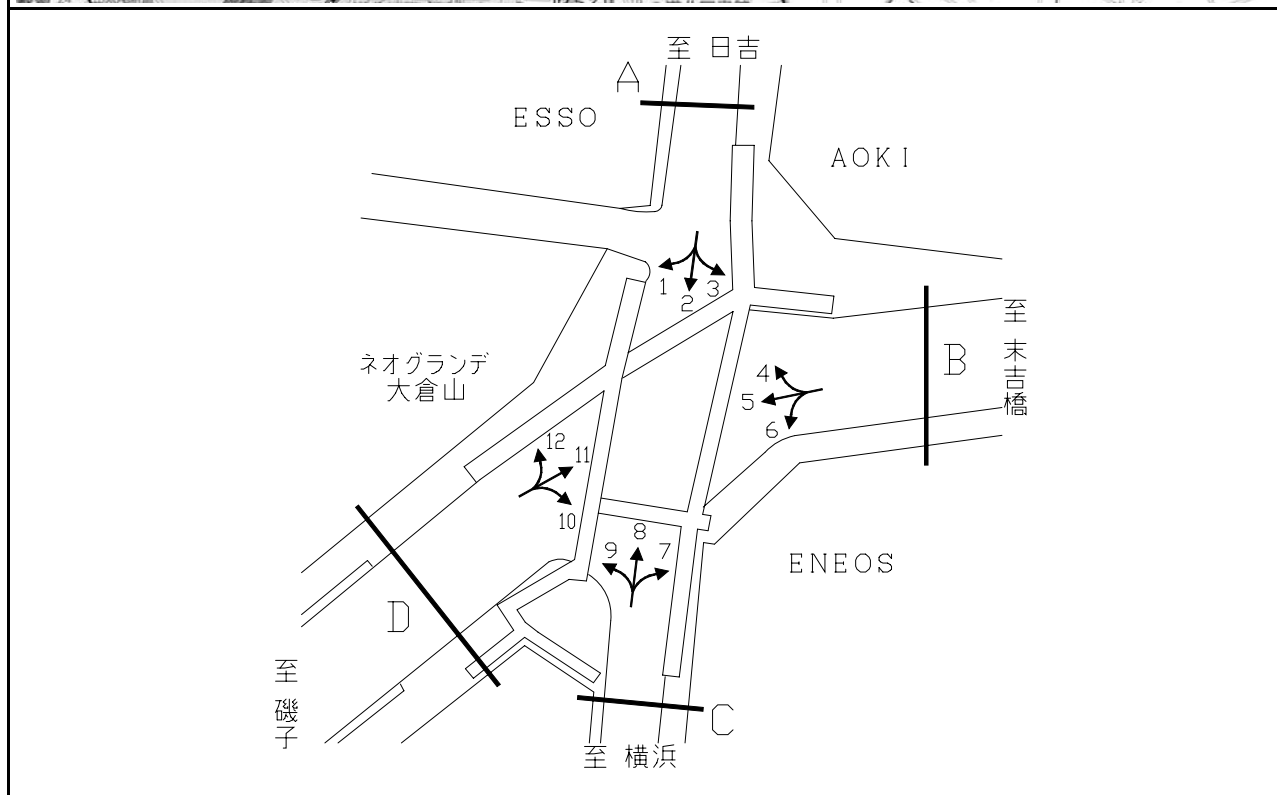


平成20年度交差点交通量調査報告書

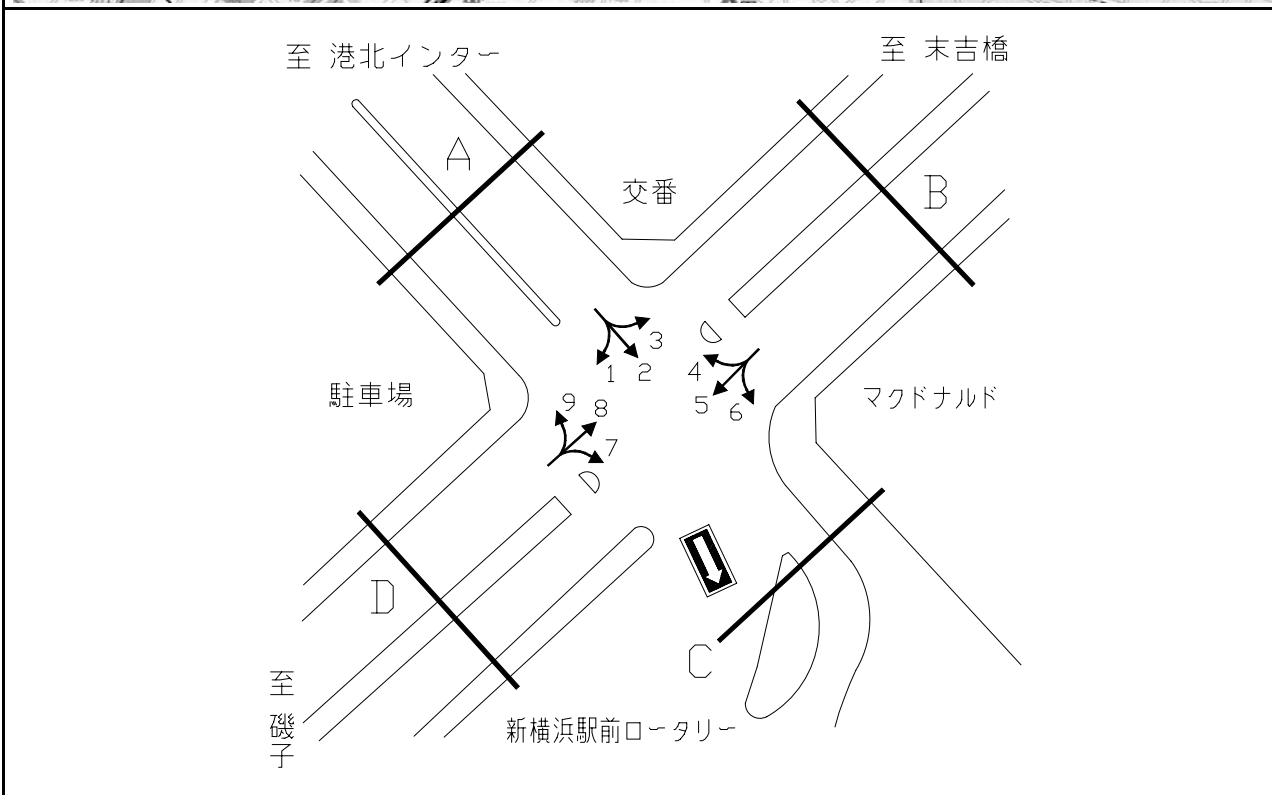
交差点名	大豆戸 [K2-02]	調査年月日	平成20年11月18日(火)	天候	晴れ	備考	
所在地	港北区大豆戸町地先	調査時間帯	7:00 ~ 19:00 (12時間合計)				



断面	方向	断面 A							断面 B										
		二輪車	乗用車	バス	小型貨物車	大型貨物車	大型計	小型計	合計	二輪車	乗用車	バス	小型貨物車	大型貨物車	大型計	小型計	合計		
A	1	244	2,027	68	599	388	456	2,626	3,082	C	7	31	385	3	77	165	168	462	630
	2	407	1,753	66	552	271	337	2,305	2,642		8	366	1,534	62	430	270	332	1,964	2,296
	3	88	815	27	202	88	115	1,017	1,132		9	38	569	61	173	195	256	742	998
	計	739	4,595	161	1,353	747	908	5,948	6,856		計	435	2,488	126	680	630	756	3,168	3,924
B	4	109	826	8	134	47	55	960	1,015	D	10	79	1,030	63	242	185	248	1,272	1,520
	5	767	7,695	158	2,207	1,606	1,764	9,902	11,666		11	778	8,801	184	1,654	1,006	1,190	10,455	11,645
	6	45	634	3	137	200	203	771	974		12	363	2,985	87	542	314	401	3,527	3,928
	計	921	9,155	169	2,478	1,853	2,022	11,633	13,655		計	1,220	12,816	334	2,438	1,505	1,839	15,254	17,093

平成20年度交差点交通量調査報告書

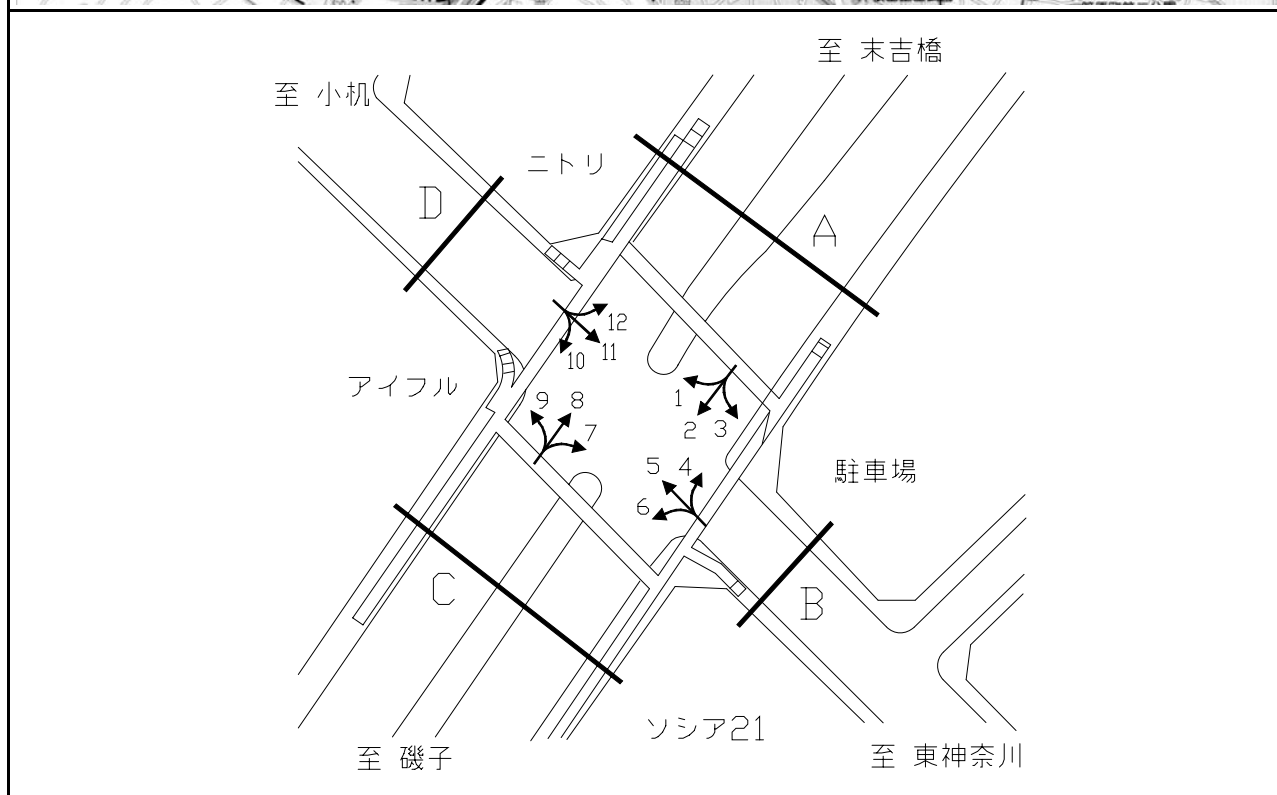
交差点名	新横浜駅入口 [K2-03]	調査年月日	平成20年11月18日(火)	天候	晴れ	備考	
所在地	港北区新横浜2丁目地先	調査時間帯	7:00 ~ 19:00 (12時間合計)				



断面	方向	新横浜駅入口								断面	方向	新横浜駅前ロータリー							
		二輪車	乗用車	バス	小型貨物車	大型貨物車	大型計	小型計	合計			二輪車	乗用車	バス	小型貨物車	大型貨物車	大型計	小型計	合計
A	1	348	3,967	110	1,412	571	681	5,379	6,060	D	7	40	802	87	125	28	115	927	1,042
	2	15	808	199	66	4	203	874	1,077		8	1,159	8,275	509	2,196	703	1,212	10,471	11,683
	3	70	1,285	21	268	78	99	1,553	1,652		9	248	3,356	179	865	360	539	4,221	4,760
	計	433	6,060	330	1,746	653	983	7,806	8,789		計	1,447	12,433	775	3,186	1,091	1,866	15,619	17,485
B	4	72	1,034	20	285	96	116	1,319	1,435										
	5	952	7,494	109	2,124	1,399	1,508	9,618	11,126										
	6	14	1,344	376	40	5	381	1,384	1,765										
	計	1,038	9,872	505	2,449	1,500	2,005	12,321	14,326										

平成20年度交差点交通量調査報告書

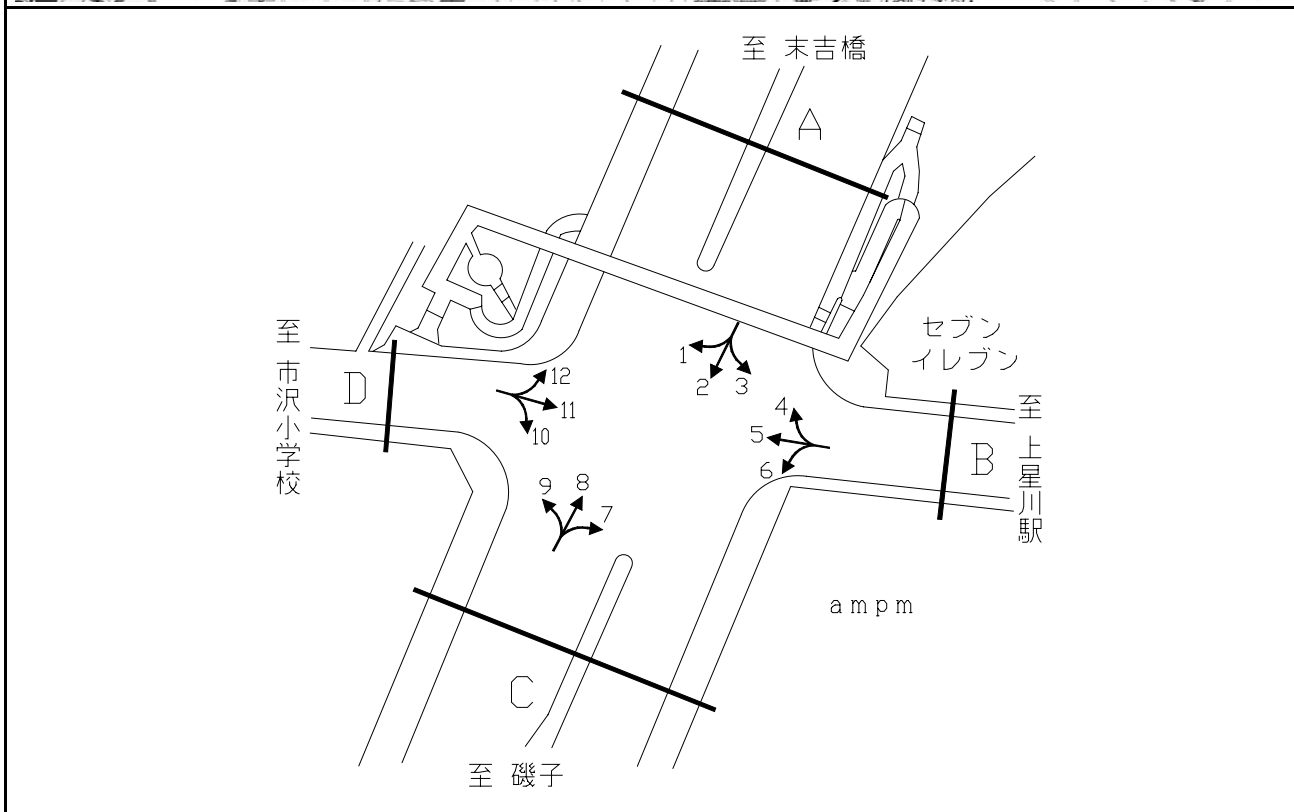
交差点名	岸根 [K2-04]	調査年月日	平成20年11月18日(火)	天候	晴れ	備考	
所在地	港北区鳥山町地先	調査時間帯	7:00 ~ 19:00 (12時間合計)				



断面	方向	A						B						断面	方向	C						D					
		二輪車	乗用車	バス	小型貨物車	大型貨物車	大型計	小型計	合計	二輪車	乗用車	バス	小型貨物車			大型貨物車	大型計	小型計	合計	二輪車	乗用車	バス	小型貨物車	大型貨物車	大型計	小型計	合計
A	1	155	1,055	80	342	220	300	1,397	1,697	C	7	225	1,483	12	503	248	260	1,986	2,246								
	2	1,052	9,616	132	2,912	1,486	1,618	12,528	14,146		8	1,090	10,782	93	2,642	1,264	1,357	13,424	14,781								
	3	133	1,577	48	471	330	378	2,048	2,426		9	224	2,206	16	591	371	387	2,797	3,184								
	計	1,340	12,248	260	3,725	2,036	2,296	15,973	18,269		計	1,539	14,471	121	3,736	1,883	2,004	18,207	20,211								
B	4	139	1,649	42	377	138	180	2,026	2,206	D	10	348	2,431	15	826	480	495	3,257	3,752								
	5	509	2,829	67	802	700	767	3,631	4,398		11	575	3,014	68	962	597	665	3,976	4,641								
	6	83	874	9	308	205	214	1,182	1,396		12	94	840	64	193	75	139	1,033	1,172								
	計	731	5,352	118	1,487	1,043	1,161	6,839	8,000		計	1,017	6,285	147	1,981	1,152	1,299	8,266	9,565								

平成20年度交差点交通量調査報告書

交差点名	環2市沢下町 [K2-09]	調査年月日	平成20年11月18日(火)	天候	晴れ	備考
所在地	旭区市沢町	調査時間帯	7:00 ~ 19:00 (12時間合計)			

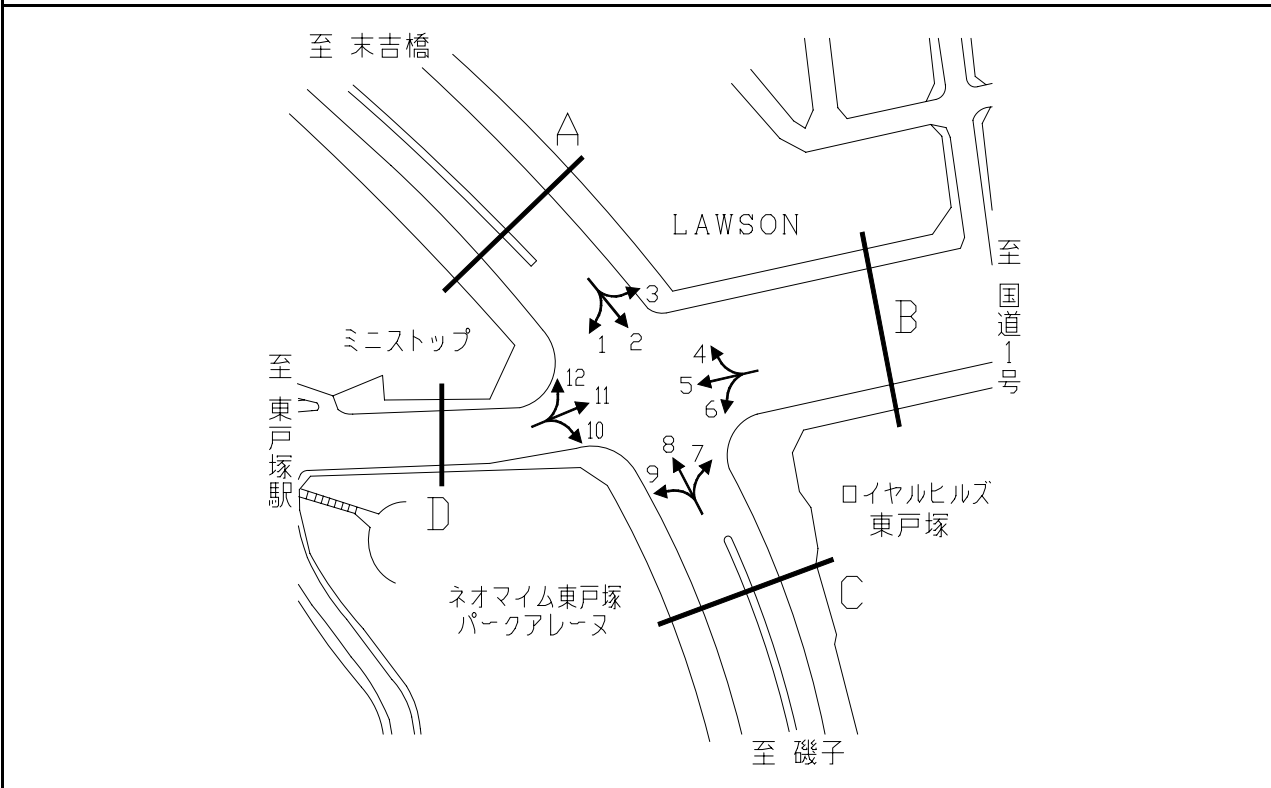


方向別交通量集計表

断面	方向	断面 A							断面 B							断面 C							断面 D								
		二輪車	乗用車	バス	小型貨物車	大型貨物車	大型計	小型計	合計	二輪車	乗用車	バス	小型貨物車	大型貨物車	大型計	小型計	合計	二輪車	乗用車	バス	小型貨物車	大型貨物車	大型計	小型計	合計	二輪車	乗用車	バス	小型貨物車	大型貨物車	大型計
A	1	78	734	14	280	84	98	1,014	1,112	C	7	99	1,114	2	260	150	152	1,374	1,526	D	10	18	168	42	34	12	54	202	256		
	2	1,135	11,119	76	3,280	2,208	2,284	14,399	16,683		8	1,414	11,173	72	4,790	2,716	2,788	15,963	18,751		11	380	1,225	103	234	57	160	1,459	1,619		
	3	65	559	5	152	42	47	711	758		9	14	99	56	30	12	68	129	197		12	182	1,147	11	334	66	77	1,481	1,558		
	計	1,278	12,412	95	3,712	2,334	2,429	16,124	18,553		計	1,527	12,386	130	5,080	2,878	3,008	17,466	20,474		計	580	2,540	156	602	135	291	3,142	3,433		
B	4	56	549	1	132	52	53	681	734	D	11	380	1,225	103	234	57	160	1,459	1,619	D	11	380	1,225	103	234	57	160	1,459	1,619		
	5	343	1,135	83	341	59	142	1,476	1,618		12	182	1,147	11	334	66	77	1,481	1,558		計	580	2,540	156	602	135	291	3,142	3,433		
	6	109	1,178	9	344	110	119	1,522	1,641		計	580	2,540	156	602	135	291	3,142	3,433												
	計	508	2,862	93	817	221	314	3,679	3,993																						

平成20年度交差点交通量調査報告書

交差点名	環2境木 [K2-13]	調査年月日	平成20年11月18日(火)	天候	晴れ	備考	
所在地	戸塚区品濃町地先	調査時間帯	7:00 ~ 19:00 (12時間合計)				

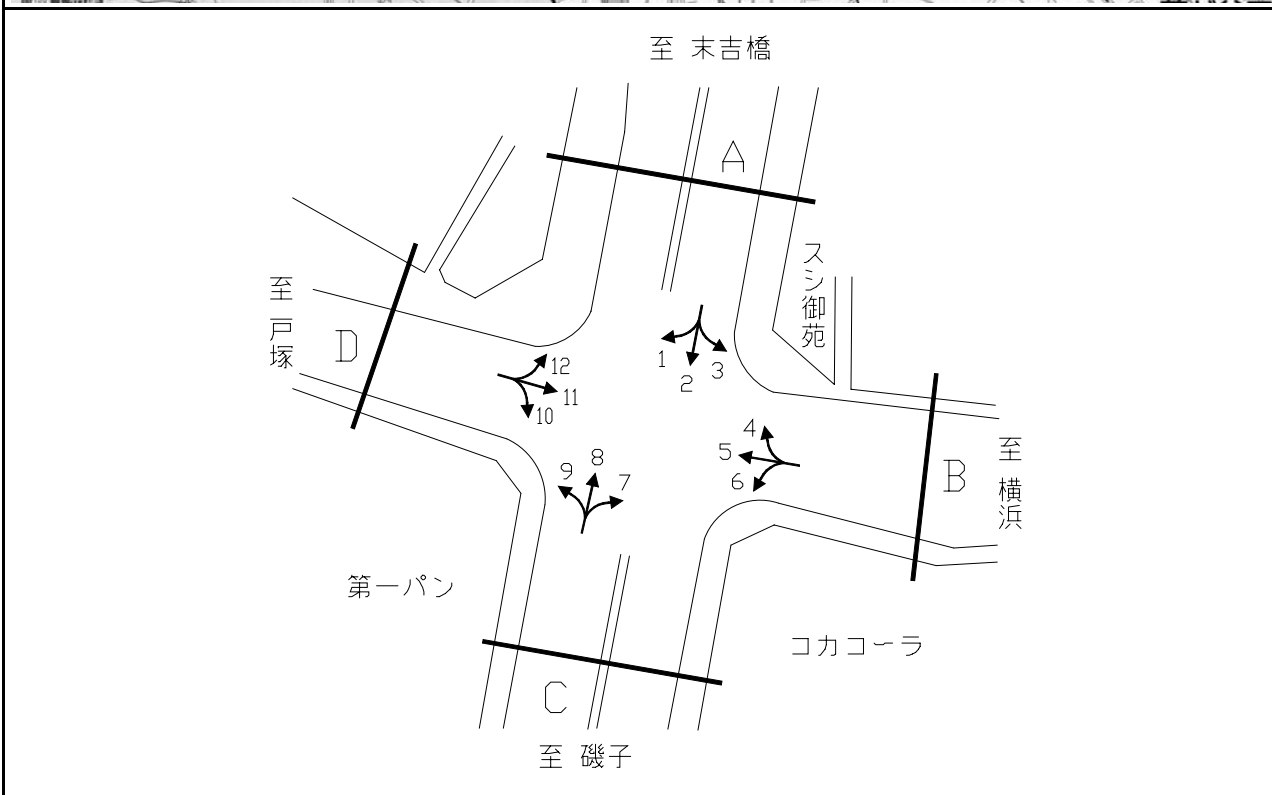


方向別交通量集計表

断面	方向	断面A						断面B											
		二輪車	乗用車	バス	小型貨物車	大型貨物車	大型計	小型計	合計	二輪車	乗用車	バス	小型貨物車	大型貨物車	大型計	小型計	合計		
A	1	125	1,286	11	348	56	67	1,634	1,701	C	7	68	1,327	6	225	57	63	1,552	1,615
	2	971	8,813	73	3,161	2,138	2,211	11,974	14,185		8	1,051	9,587	59	3,581	2,403	2,462	13,168	15,630
	3	62	720	6	316	93	99	1,036	1,135		9	10	66	1	34	11	12	100	112
	計	1,158	10,819	90	3,825	2,287	2,377	14,644	17,021		計	1,129	10,980	66	3,840	2,471	2,537	14,820	17,357
B	4	147	995	0	337	92	92	1,332	1,424	D	10	14	208	16	46	21	37	254	291
	5	519	1,841	108	243	58	166	2,084	2,250		11	310	1,679	127	214	61	188	1,893	2,081
	6	59	814	18	151	37	55	965	1,020		12	78	1,029	9	202	56	65	1,231	1,296
	計	725	3,650	126	731	187	313	4,381	4,694		計	402	2,916	152	462	138	290	3,378	3,668

平成20年度交差点交通量調査報告書

交差点名	平戸立体 [K2-14]	調査年月日	平成20年11月18日(火)	天候	晴れ	備考	
所在地	戸塚区平戸町	調査時間帯	7:00 ~ 19:00 (12時間合計)				

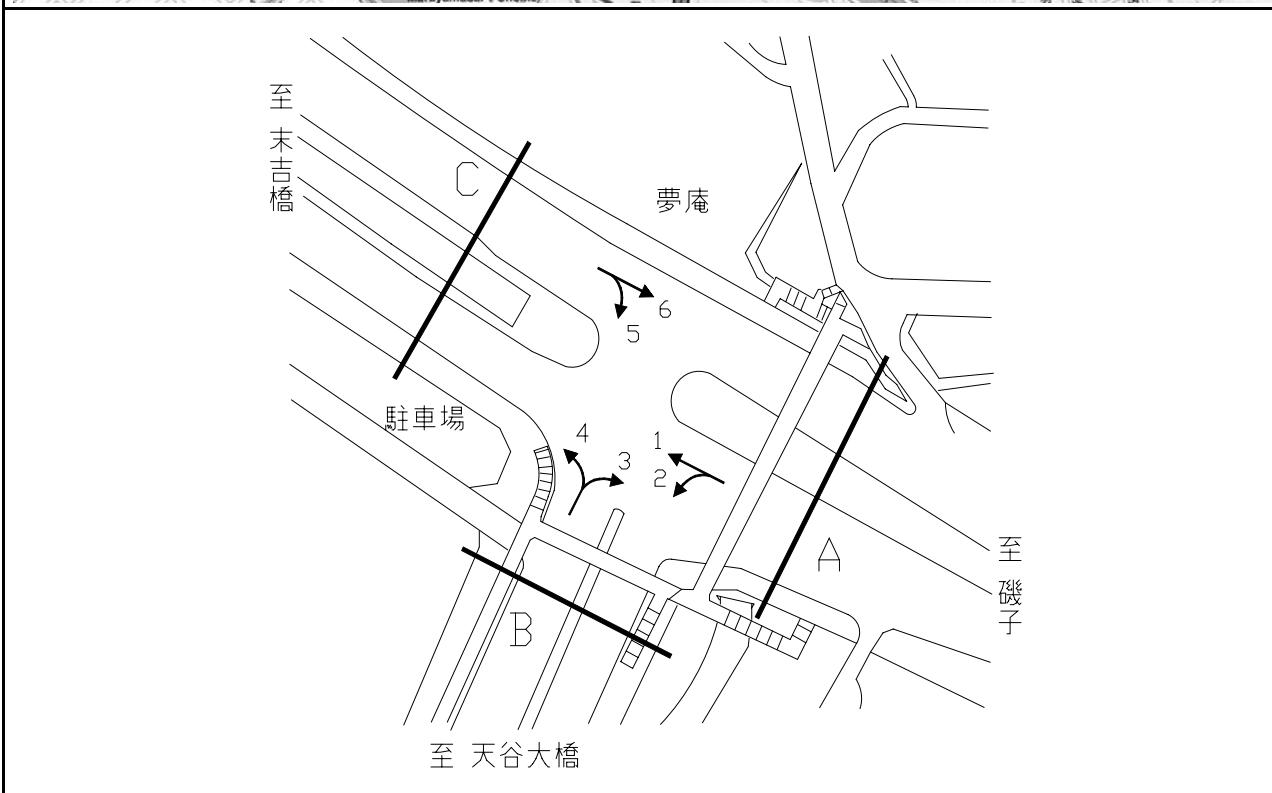


方向別交通量集計表

断面	方向	二輪車	乗用車	バス	小型貨物車	大型貨物車	大型計	小型計	合計	断面	方向	二輪車	乗用車	バス	小型貨物車	大型貨物車	大型計	小型計	合計
		A	1	177	1,095	30	302	389	419			1,397	1,816	C	7	113	623	8	114
	2	241	2,084	58	400	372	430	2,484	2,914		8	121	401	11	59	60	71	460	531
	3	202	2,297	39	425	244	283	2,722	3,005		9	136	896	4	185	537	541	1,081	1,622
	計	620	5,476	127	1,127	1,005	1,132	6,603	7,735		計	370	1,920	23	358	728	751	2,278	3,029
B	4	246	1,763	38	472	269	307	2,235	2,542	D	10	195	937	8	295	703	711	1,232	1,943
	5	954	4,241	452	1,120	715	1,167	5,361	6,528		11	1,028	4,180	443	2,035	725	1,168	6,215	7,383
	6	35	418	6	100	84	90	518	608		12	149	1,211	49	329	493	542	1,540	2,082
	計	1,235	6,422	496	1,692	1,068	1,564	8,114	9,678		計	1,372	6,328	500	2,659	1,921	2,421	8,987	11,408

平成20年度交差点交通量調査報告書

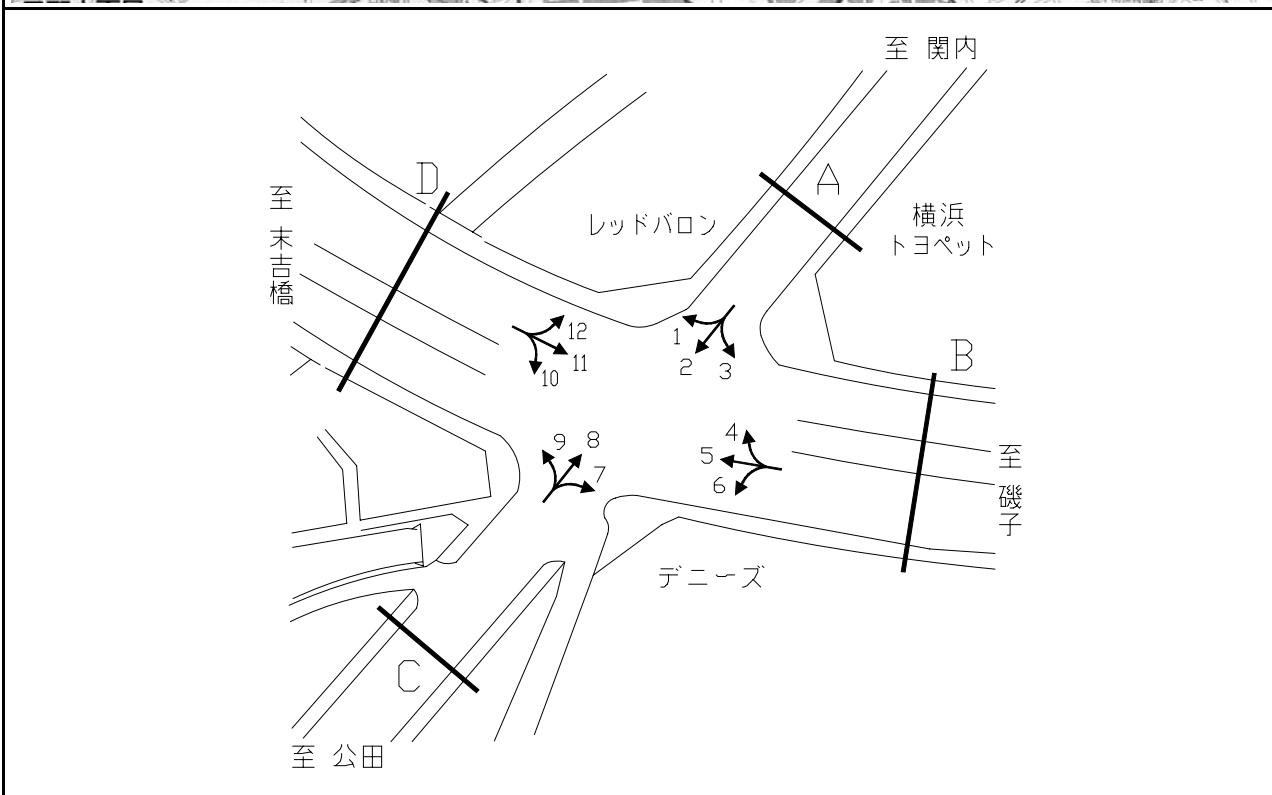
交差点名	馬洗橋 [K2-16]	調査年月日	平成20年11月18日(火)	天候	晴れ	備考		
所在地	港南区丸山台1丁目地先	調査時間帯	7:00 ~ 19:00 (12時間合計)					



断面	方向	断面A							断面B							断面C																				
		二輪車	乗用車	バス	小型貨物車	大型貨物車	大型計	小型計	合計	二輪車	乗用車	バス	小型貨物車	大型貨物車	大型計	小型計	合計	二輪車	乗用車	バス	小型貨物車	大型貨物車	大型計	小型計	合計											
A	1	1,149	8,871	98	3,425	2,757	2,855	12,296	15,151	C	5	220	2,160	75	624	242	317	2,784	3,101	計	1,457	11,435	184	4,057	3,134	3,318	15,492	18,810	1,570	11,951	172	3,095	2,969	3,141	15,046	18,187
	2	308	2,564	86	632	377	463	3,196	3,659		6	1,350	9,791	97	2,471	2,727	2,824	12,262	15,086		490	2,255	90	556	341	431	2,811	3,242	85	1,180	70	258	175	245	1,438	1,683
	計	1,457	11,435	184	4,057	3,134	3,318	15,492	18,810		計	1,570	11,951	172	3,095	2,969	3,141	15,046	18,187																	
B	3	405	2,255	90	556	341	431	2,811	3,242																											
	4	85	1,180	70	258	175	245	1,438	1,683																											
	計	490	3,435	160	814	516	676	4,249	4,925																											

平成20年度交差点交通量調査報告書

交差点名	日野立体 [K2-17]	調査年月日	平成20年11月18日(火)	天候	晴れ	備考	
所在地	港南区日野5丁目地先	調査時間帯	7:00 ~ 19:00 (12時間合計)				

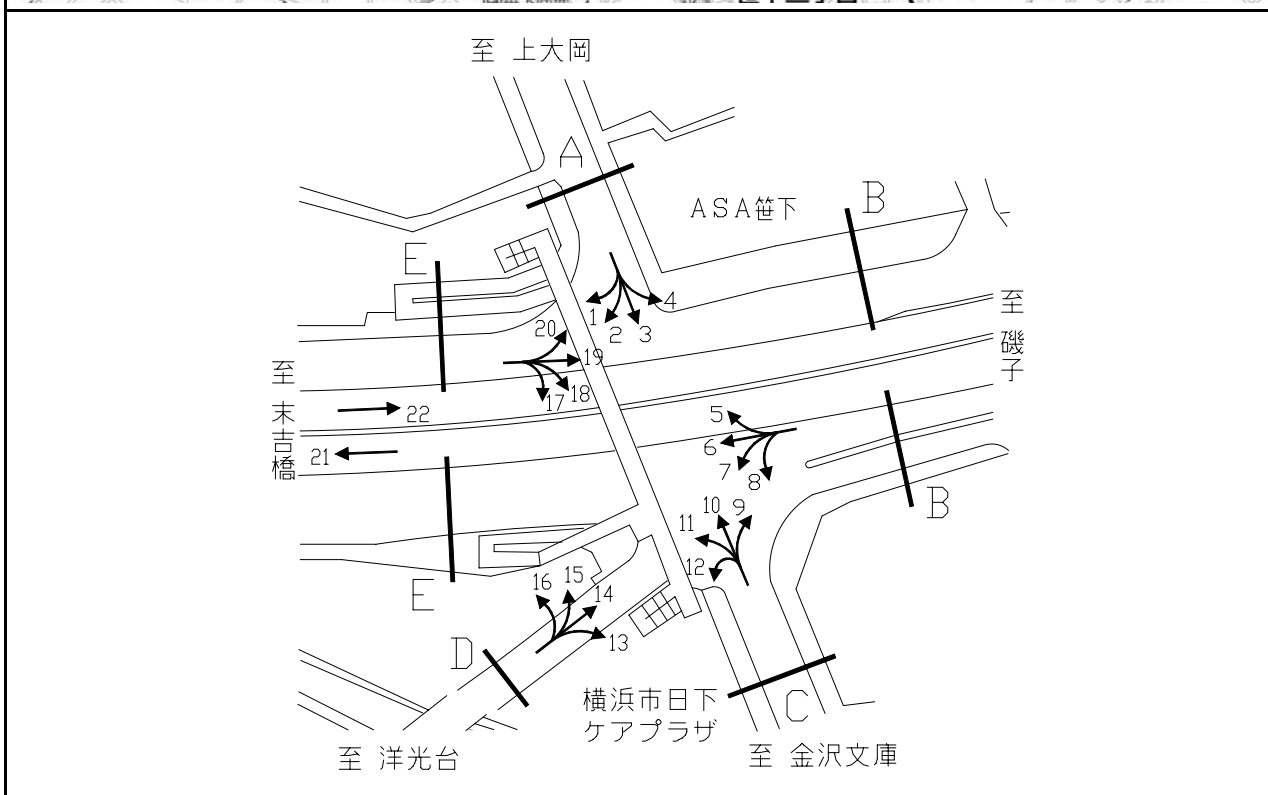


方向別交通量集計表

断面	方向	二輪車	乗用車	バス	小型貨物車	大型貨物車	大型計	小型計	合計	断面	方向	二輪車	乗用車	バス	小型貨物車	大型貨物車	大型計	小型計	合計
		A	1	99	914	106	345	106	212			1,259	1,471	C	7	153	2,234	12	431
	2	942	6,040	378	1,678	393	771	7,718	8,489		8	1,165	6,497	413	1,632	326	739	8,129	8,868
	3	48	494	6	137	78	84	631	715		9	149	1,964	17	651	250	267	2,615	2,882
	計	1,089	7,448	490	2,160	577	1,067	9,608	10,675		計	1,467	10,695	442	2,714	1,082	1,524	13,409	14,933
B	4	57	435	6	154	96	102	589	691	D	10	244	1,995	21	687	274	295	2,682	2,977
	5	98	353	4	121	49	53	474	527		11	99	392	6	81	29	35	473	508
	6	144	1,748	28	470	730	758	2,218	2,976		12	79	625	107	182	86	193	807	1,000
	計	299	2,536	38	745	875	913	3,281	4,194		計	422	3,012	134	950	389	523	3,962	4,485

平成20年度交差点交通量調査報告書

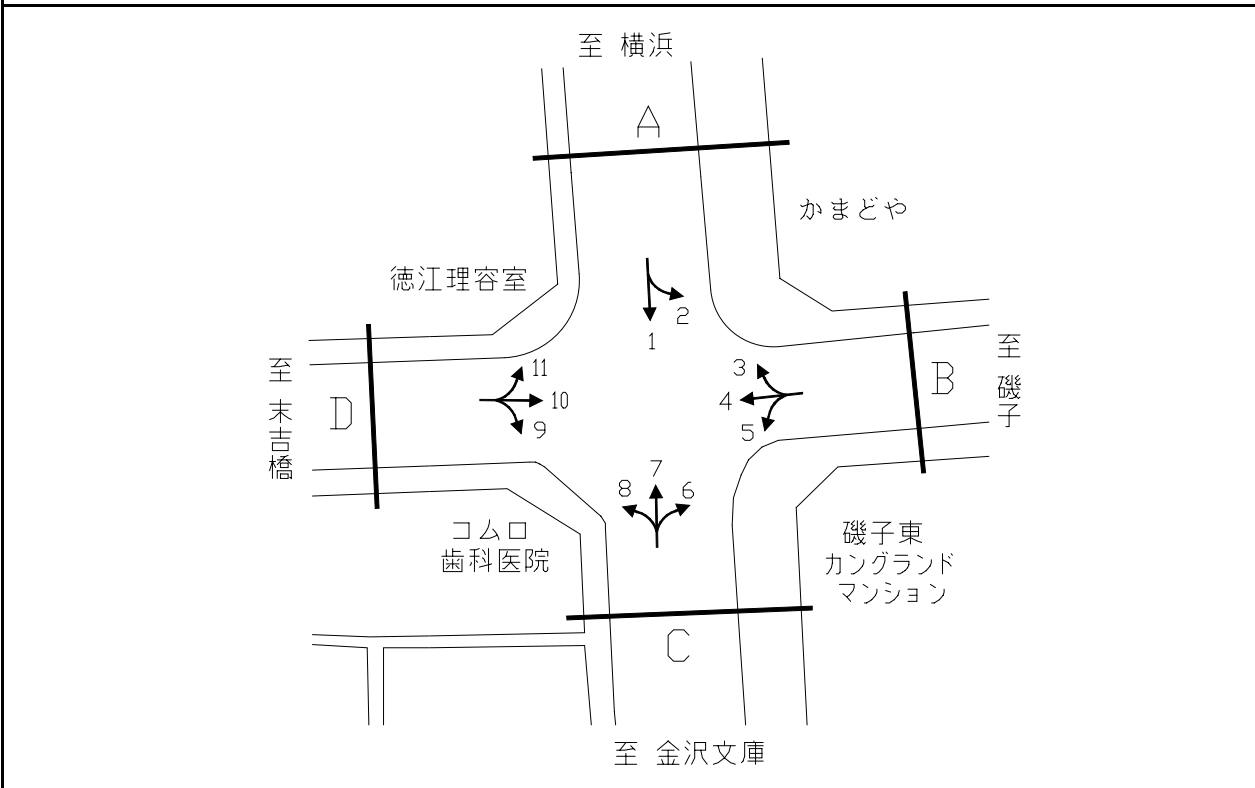
交差点名	打越 [K2-18]	調査年月日	平成20年11月18日(火)	天候	晴れ	備考	
所在地	港南区笹下2丁目地先	調査時間帯	7:00 ~ 19:00 (12時間合計)				



断面	方向	交通量								断面	方向	交通量							
		二輪車	乗用車	バス	小型貨物車	大型貨物車	大型計	小型計	合計			二輪車	乗用車	バス	小型貨物車	大型貨物車	大型計	小型計	合計
A	1	41	152	1	61	24	25	213	238	D	13	10	100	5	27	7	12	127	139
	2	65	398	3	89	19	22	487	509		14	163	1,025	9	219	50	59	1,244	1,303
	3	412	1,842	140	441	124	264	2,283	2,547		15	79	396	0	85	14	14	481	495
	4	85	477	23	170	151	174	647	821		16	6	86	0	32	5	5	118	123
	計	603	2,869	167	761	318	485	3,630	4,115		計	258	1,607	14	363	76	90	1,970	2,060
B	5	113	576	25	170	97	122	746	868	E	17	0	9	0	3	3	3	12	15
	6	71	660	3	204	41	44	864	908		18	223	1,358	2	605	250	252	1,963	2,215
	7	151	1,181	5	276	36	41	1,457	1,498		19	87	550	2	196	39	41	746	787
	8	74	878	16	267	82	98	1,145	1,243		20	24	234	4	91	26	30	325	355
	計	409	3,295	49	917	256	305	4,212	4,517		計	334	2,151	8	895	318	326	3,046	3,372
C	9	135	966	5	274	112	117	1,240	1,357	立体部	21	606	5,890	58	2,882	3,048	3,106	8,772	11,878
	10	452	1,702	140	475	138	278	2,177	2,455		22	908	7,135	56	2,193	2,847	2,903	9,328	12,231
	11	258	1,671	5	538	357	362	2,209	2,571		計	1,514	13,025	114	5,075	5,895	6,009	18,100	24,109
	計	860	4,437	152	1,314	615	767	5,751	6,518										

平成20年度交差点交通量調査報告書

交差点名	屏風ヶ浦 [K2-20]	調査年月日	平成20年11月18日(火)	天候	晴れ	備考	
所在地	磯子区森2丁目地先	調査時間帯	7:00 ~ 19:00 (12時間合計)				

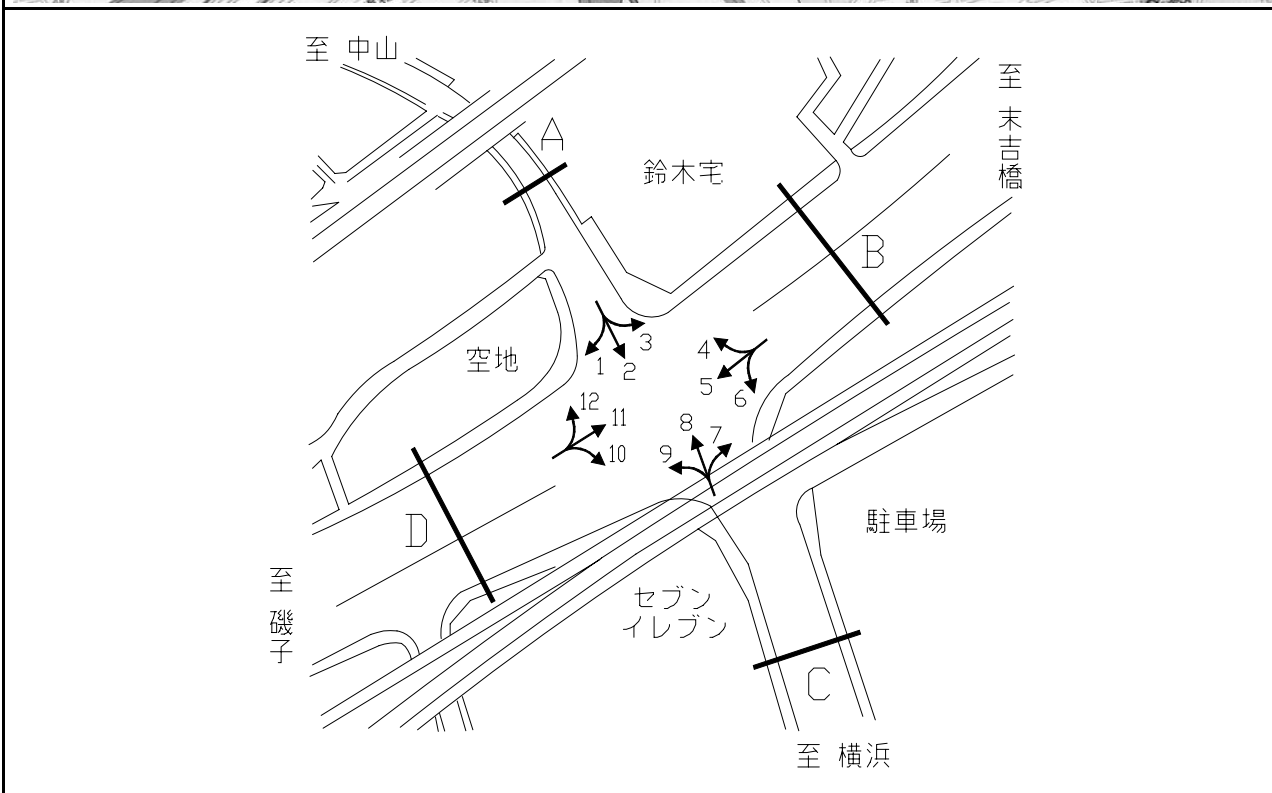


方向別交通量集計表

断面	方向	断面A							断面C	方向	断面B								
		二輪車	乗用車	バス	小型貨物車	大型貨物車	大型計	小型計			合計	二輪車	乗用車	バス	小型貨物車	大型貨物車	大型計	小型計	合計
A	1	1,389	4,761	13	1,477	539	552	6,238	6,790	C	6	3	2	139	2	0	139	4	143
	2	88	275	4	69	50	54	344	398		7	976	4,605	11	776	464	475	5,381	5,856
	計	1,477	5,036	17	1,546	589	606	6,582	7,188		8	386	2,803	54	672	475	529	3,475	4,004
B	3	16	123	1	34	20	21	157	178	D	計	1,365	7,410	204	1,450	939	1,143	8,860	10,003
	4	471	2,507	216	641	429	645	3,148	3,793		9	260	2,061	11	371	209	220	2,432	2,652
	5	14	131	141	42	18	159	173	332		10	525	2,562	225	542	1,099	1,324	3,104	4,428
	計	501	2,761	358	717	467	825	3,478	4,303	11	229	1,421	14	333	226	240	1,754	1,994	
										計	1,014	6,044	250	1,246	1,534	1,784	7,290	9,074	

平成20年度交差点交通量調査報告書

交差点名	三枚町 [K2-23]	調査年月日	平成20年11月18日(火)	天候	晴れ	備考	
所在地	神奈川区三枚町地先	調査時間帯	7:00 ~ 19:00 (12時間合計)				

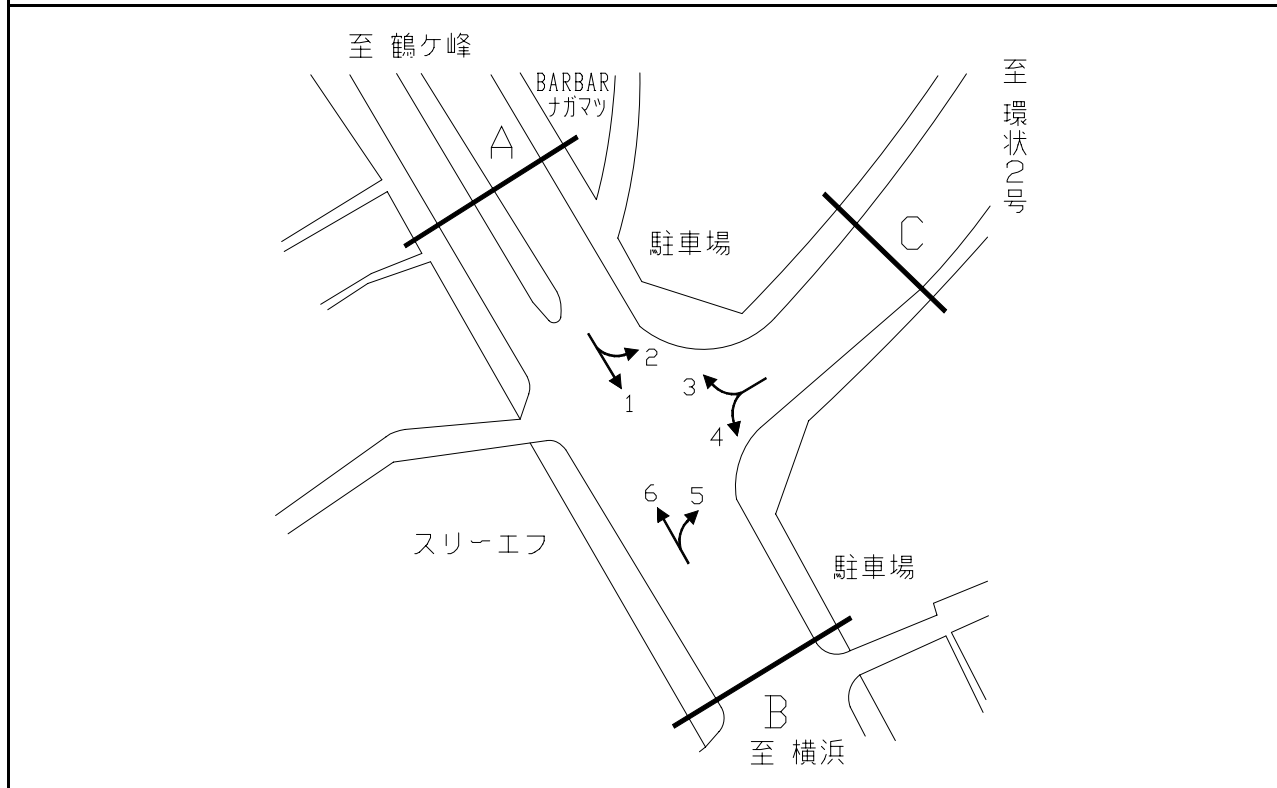


方向別交通量集計表

断面	方向	交通量								合計	断面	方向	交通量								合計
		二輪車	乗用車	バス	小型貨物車	大型貨物車	大型計	小型計	合計				二輪車	乗用車	バス	小型貨物車	大型貨物車	大型計	小型計	合計	
A	1	123	881	29	302	185	214	1,183	1,397	C	7	102	844	20	259	93	113	1,103	1,216		
	2	427	2,668	90	662	82	172	3,330	3,502		8	359	2,508	92	827	244	336	3,335	3,671		
	3	12	94	13	25	9	22	119	141		9	130	1,091	51	360	299	350	1,451	1,801		
	計	562	3,643	132	989	276	408	4,632	5,040		計	591	4,443	163	1,446	636	799	5,889	6,688		
B	4	34	149	24	59	35	59	208	267	D	10	179	1,809	52	451	415	467	2,260	2,727		
	5	166	926	21	334	206	227	1,260	1,487		11	111	781	7	243	118	125	1,024	1,149		
	6	93	790	26	215	84	110	1,005	1,115		12	46	457	18	315	117	135	772	907		
	計	293	1,865	71	608	325	396	2,473	2,869		計	336	3,047	77	1,009	650	727	4,056	4,783		

平成20年度交差点交通量調査報告書

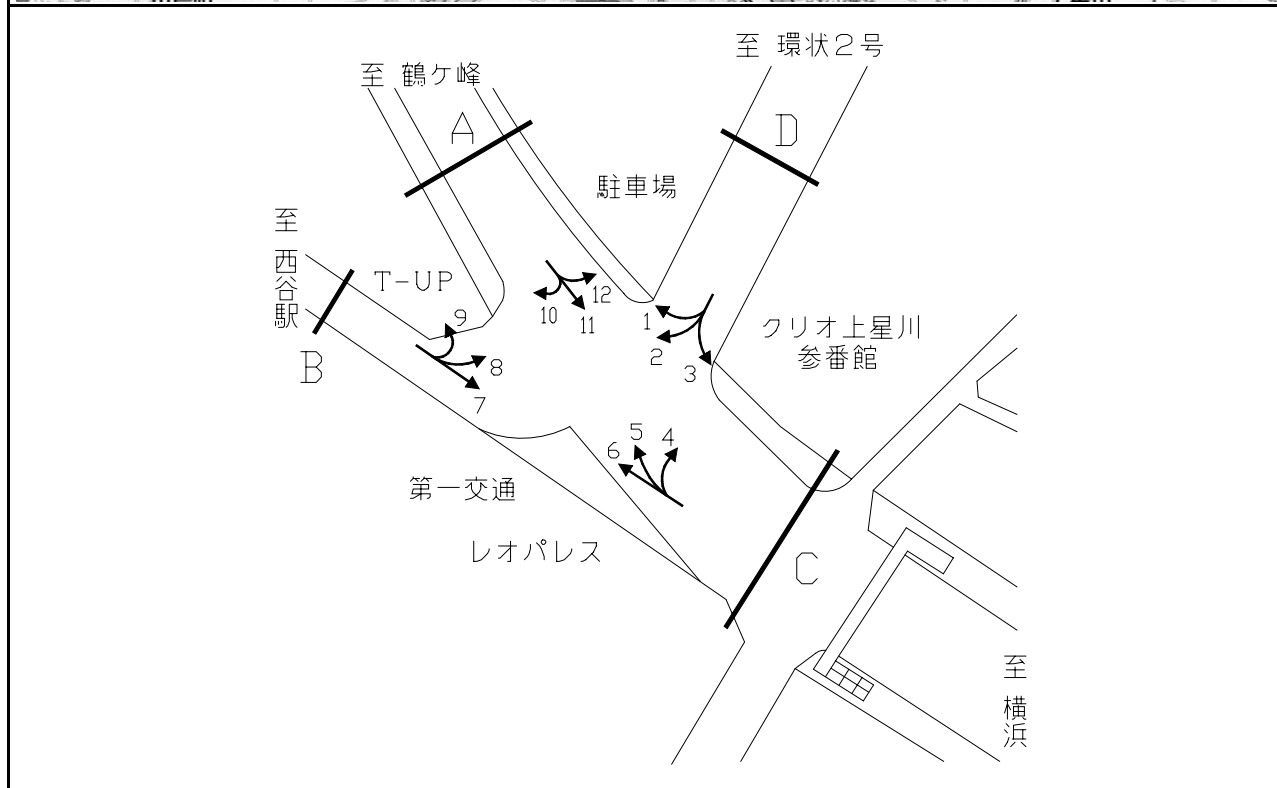
交差点名	上星川2丁目 [K2-25]	調査年月日	平成20年11月18日(火)	天候	晴れ	備考	
所在地	保土ヶ谷区上星川2丁目	調査時間帯	7:00 ~ 19:00 (12時間合計)				



断面	方向	二輪車	乗用車	バス	小型貨物車	大型貨物車	大型計	小型計	合計	断面	方向	二輪車	乗用車	バス	小型貨物車	大型貨物車	大型計	小型計	合計
		A	1	1,538	5,061	229	1,671	609	838			6,732	7,570	C	3	175	1,082	21	368
	2	102	783	3	280	216	219	1,063	1,282		4	151	1,169	70	403	176	246	1,572	1,818
	計	1,640	5,844	232	1,951	825	1,057	7,795	8,852		計	326	2,251	91	771	351	442	3,022	3,464
B	5	82	931	4	275	277	281	1,206	1,487										
	6	1,207	5,653	275	1,849	742	1,017	7,502	8,519										
	計	1,289	6,584	279	2,124	1,019	1,298	8,708	10,006										

平成20年度交差点交通量調査報告書

交差点名	東川島町西 [K2-26]	調査年月日	平成20年11月18日(火)	天候	晴れ	備考	
所在地	保土ヶ谷区東川島町	調査時間帯	7:00 ~ 19:00 (12時間合計)				

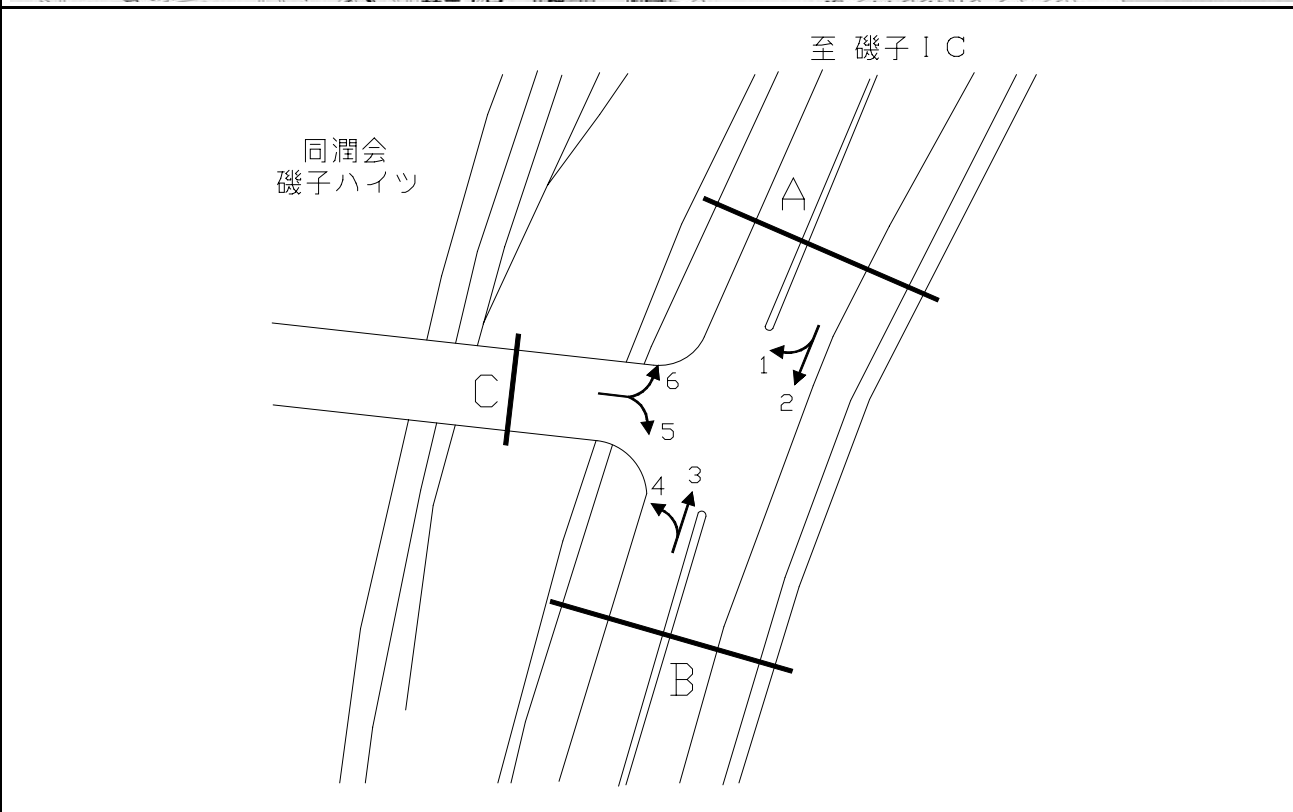


方向別交通量集計表

断面	方向	断面 A								断面 B								断面 C								断面 D																																																																																																							
		二輪車	乗用車	バス	小型貨物車	大型貨物車	大型計	小型計	合計	二輪車	乗用車	バス	小型貨物車	大型貨物車	大型計	小型計	合計	二輪車	乗用車	バス	小型貨物車	大型貨物車	大型計	小型計	合計	二輪車	乗用車	バス	小型貨物車	大型貨物車	大型計	小型計	合計																																																																																																
A	10	5	71	1	27	7	8	98	106	C	4	139	1,221	48	410	137	185	1,631	1,816	D	1	73	744	3	318	170	173	1,062	1,235	B	7	20	56	0	17	7	7	73	80	C	5	1,188	5,008	236	1,592	729	965	6,600	7,565	D	2	13	95	0	36	10	10	131	141	B	8	11	22	0	13	1	1	35	36	C	6	134	512	12	216	51	63	728	791	D	3	106	828	9	295	254	263	1,123	1,386	B	9	2	16	1	4	6	7	20	27	C	計	1,461	6,741	296	2,218	917	1,213	8,959	10,172	D	計	192	1,667	12	649	434	446	2,316	2,762	B	計	1,569	5,953	231	2,012	708	939	7,965	8,904

平成20年度交差点交通量調査報告書

交差点名	新森町高架橋 [K2-31]	調査年月日	平成20年11月18日(火)	天候	晴れ	備考
所在地	磯子区新森町地先	調査時間帯	7:00 ~ 19:00 (12時間合計)			

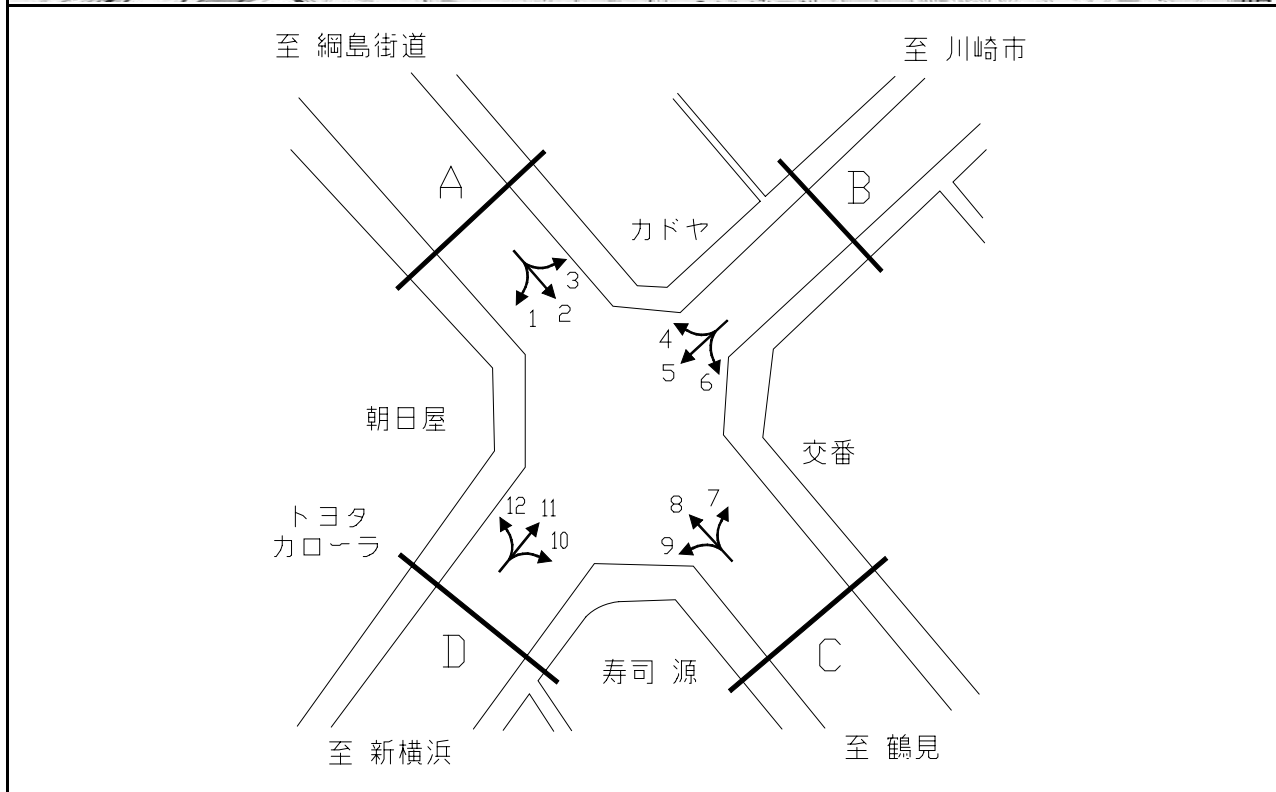


方向別交通量集計表

断面	方向	断面C			断面B			断面A			断面	方向	断面C			断面B			断面A																	
		二輪車	乗用車	バス	小型貨物車	大型貨物車	大型計	小型計	合計	二輪車			乗用車	バス	小型貨物車	大型貨物車	大型計	小型計	合計	二輪車	乗用車	バス	小型貨物車	大型貨物車	大型計	小型計	合計									
A	1	264	3,901	27	735	1,427	1,454	4,636	6,090	C	5	295	1,752	35	475	530	565	2,227	2,792	計	275	4,812	40	1,154	1,942	1,982	5,966	7,948	521	5,538	53	1,152	1,575	1,628	6,690	8,318
	2	11	911	13	419	515	528	1,330	1,858		6	226	3,786	18	677	1,045	1,063	4,463	5,526		計	190	2,553	23	788	1,522	1,545	3,341	4,886							
	計	275	4,812	40	1,154	1,942	1,982	5,966	7,948																											
B	3	8	878	12	301	498	510	1,179	1,689																											
	4	182	1,675	11	487	1,024	1,035	2,162	3,197																											
	計	190	2,553	23	788	1,522	1,545	3,341	4,886																											

平成20年度交差点交通量調査報告書

交差点名	上末吉 [K2-32]	調査年月日	平成20年11月18日(火)	天候	晴れ	備考	
所在地	鶴見区上末吉5丁目	調査時間帯	7:00 ~ 19:00 (12時間合計)				

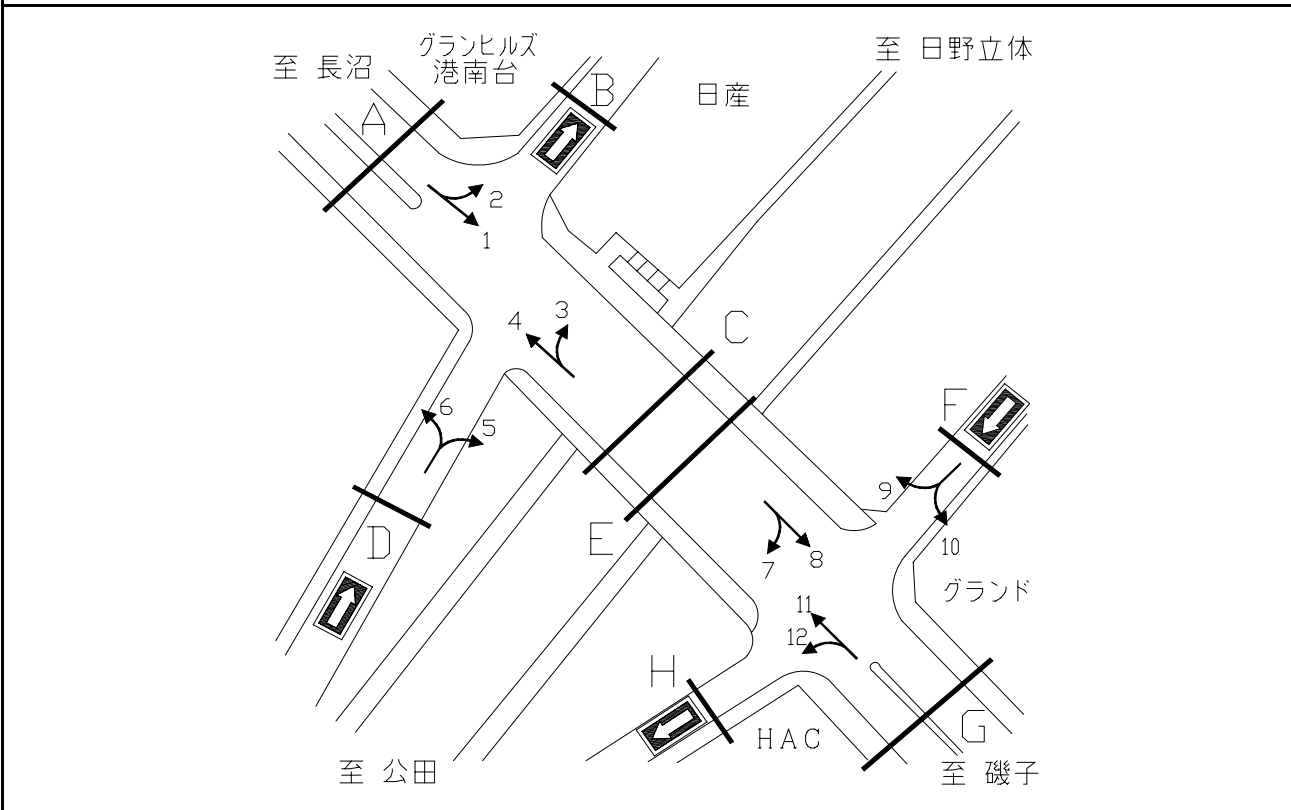


方向別交通量集計表

断面	方向	断面A							断面	方向	断面B								
		二輪車	乗用車	バス	小型貨物車	大型貨物車	大型計	小型計			合計	二輪車	乗用車	バス	小型貨物車	大型貨物車	大型計	小型計	合計
A	1	65	578	9	227	61	70	805	875	C	7	150	822	17	313	278	295	1,135	1,430
	2	518	2,730	126	1,106	775	901	3,836	4,737		8	465	2,605	136	757	771	907	3,362	4,269
	3	110	951	46	463	475	521	1,414	1,935		9	100	1,040	106	427	352	458	1,467	1,925
	計	693	4,259	181	1,796	1,311	1,492	6,055	7,547		計	715	4,467	259	1,497	1,401	1,660	5,964	7,624
B	4	145	1,013	53	490	508	561	1,503	2,064	D	10	206	1,505	27	584	505	532	2,089	2,621
	5	378	2,139	18	834	780	798	2,973	3,771		11	404	1,740	23	535	653	676	2,275	2,951
	6	261	843	16	368	249	265	1,211	1,476		12	66	490	1	203	55	56	693	749
	計	784	3,995	87	1,692	1,537	1,624	5,687	7,311		計	676	3,735	51	1,322	1,213	1,264	5,057	6,321

平成20年度交差点交通量調査報告書

交差点名	原乃橋(西、東) [K3-03]	調査年月日	平成20年11月18日(火)	天候	晴れ	備考
所在地	港南区日野南5丁目地先	調査時間帯	7:00 ~ 19:00 (12時間合計)			

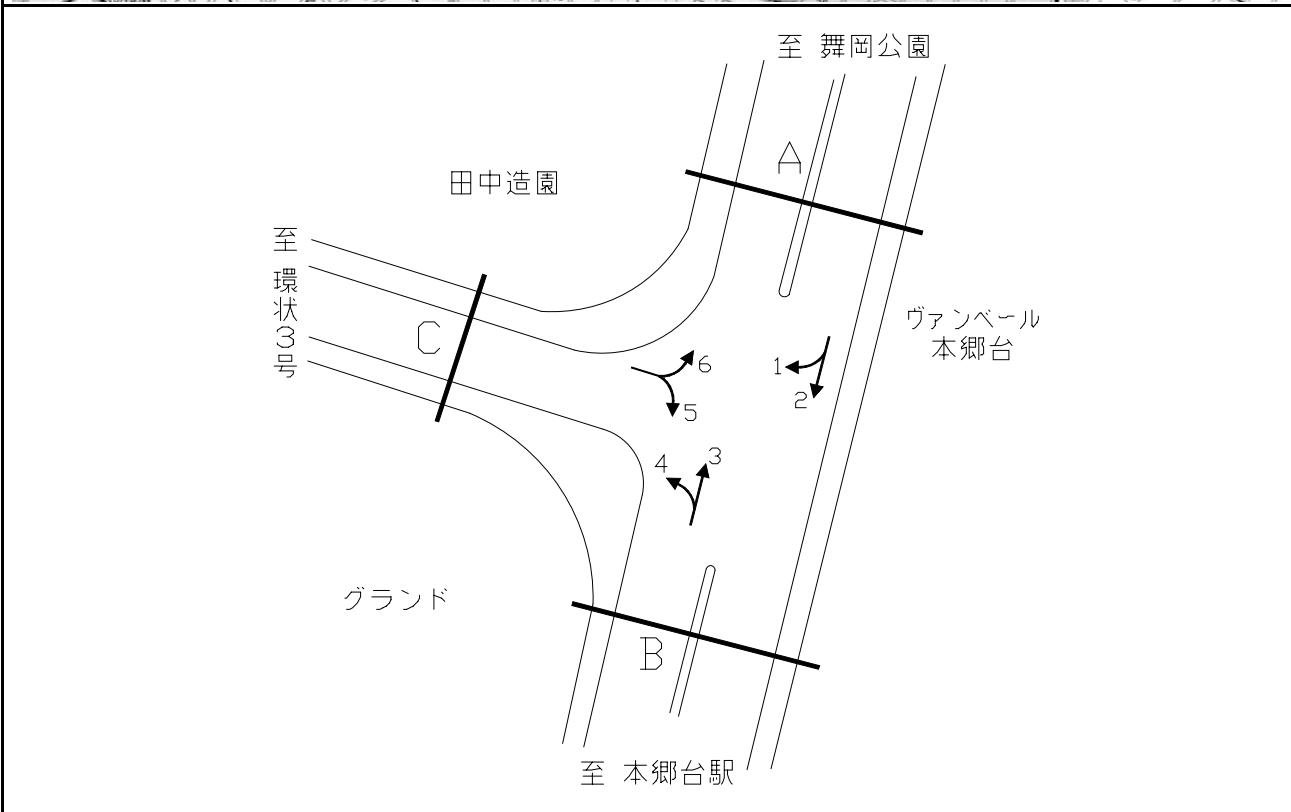
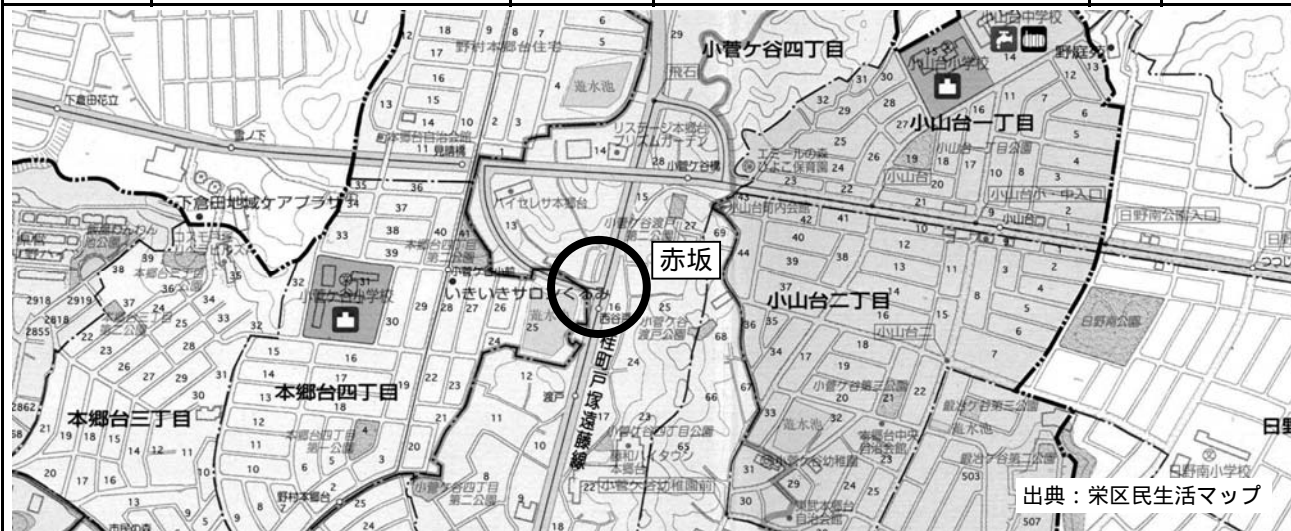


方向別交通量集計表

断面	方向	断面A					断面C					断面D					断面E	方向	断面F					断面G															
		二輪車	乗用車	バス	小型貨物車	大型貨物車	大型計	小型計	合計	二輪車	乗用車	バス	小型貨物車	大型貨物車	大型計	小型計			合計	二輪車	乗用車	バス	小型貨物車	大型貨物車	大型計	小型計	合計												
A	1	571	4,690	50	1,307	418	468	5,997	6,465	E	7	39	218	1	36	9	10	254	264	F	9	151	1,305	22	376	215	237	1,681	1,918	G	11	486	4,569	59	1,686	610	669	6,255	6,924
	2	168	1,664	23	443	213	236	2,107	2,343		8	653	5,258	55	1,423	498	553	6,681	7,234		10	38	482	24	106	26	50	588	638		12	100	900	5	194	128	133	1,094	1,227
	計	739	6,354	73	1,750	631	704	8,104	8,808		計	692	5,476	56	1,459	507	563	6,935	7,498		計	189	1,787	46	482	241	287	2,269	2,556		計	586	5,469	64	1,880	738	802	7,349	8,151
C	4	598	5,557	79	2,014	792	871	7,571	8,442	D	5	121	786	6	152	89	95	938	1,033	H	11	486	4,569	59	1,686	610	669	6,255	6,924	I	11	486	4,569	59	1,686	610	669	6,255	6,924
	3	39	317	2	48	33	35	365	400		6	22	423	1	57	22	23	480	503		12	100	900	5	194	128	133	1,094	1,227		12	100	900	5	194	128	133	1,094	1,227
	計	637	5,874	81	2,062	825	906	7,936	8,842		計	143	1,209	7	209	111	118	1,418	1,536		計	586	5,469	64	1,880	738	802	7,349	8,151		計	586	5,469	64	1,880	738	802	7,349	8,151

平成20年度交差点交通量調査報告書

交差点名	赤坂 [K3-10]	調査年月日	平成20年11月18日(火)	天候	晴れ	備考
所在地	栄区小菅ヶ谷4丁目	調査時間帯	7:00 ~ 19:00 (12時間合計)			

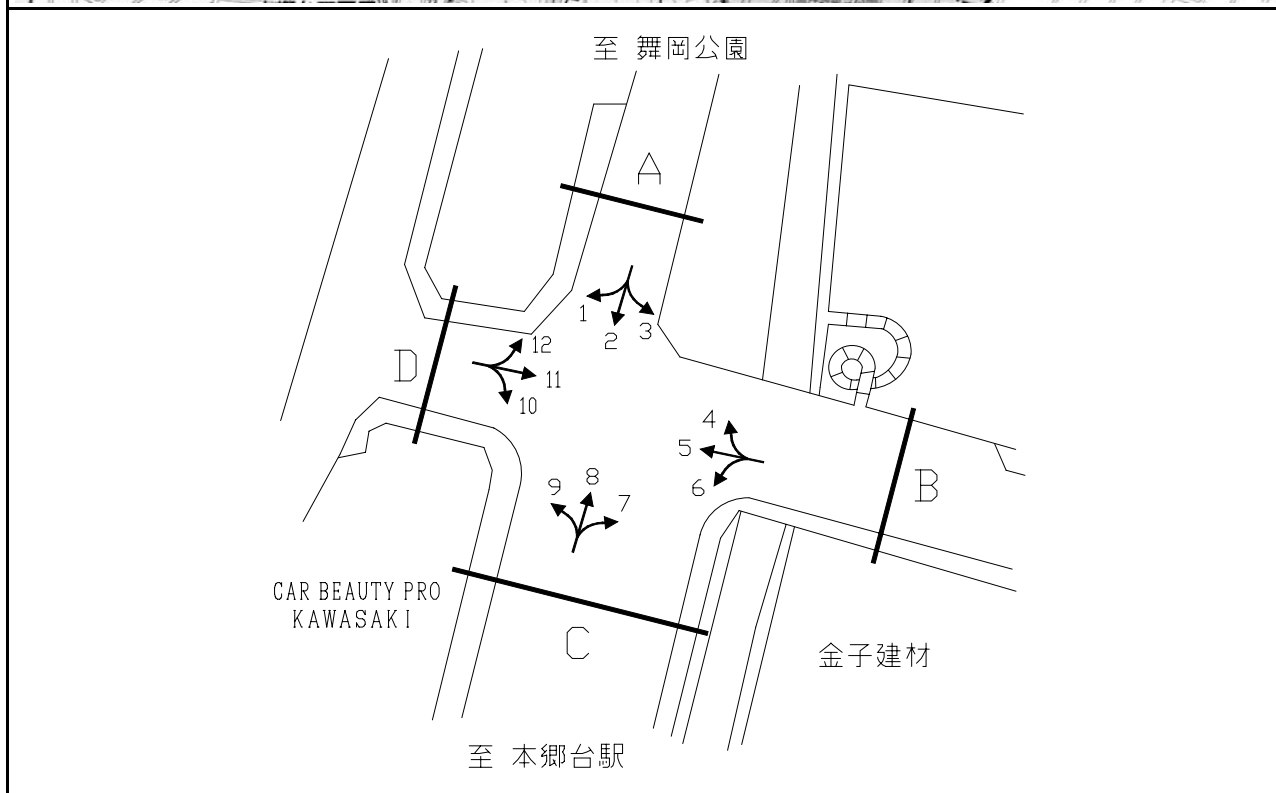


方向別交通量集計表

断面	方向	断面 A							断面 B										
		二輪車	乗用車	バス	小型貨物車	大型貨物車	大型計	小型計	合計	二輪車	乗用車	バス	小型貨物車	大型貨物車	大型計	小型計	合計		
A	1	21	256	51	65	31	82	321	403	C	5	64	888	56	215	84	140	1,103	1,243
	2	268	1,805	53	363	101	154	2,168	2,322		6	28	219	1	54	17	18	273	291
	計	289	2,061	104	428	132	236	2,489	2,725		計	92	1,107	57	269	101	158	1,376	1,534
B	3	263	2,134	64	373	201	265	2,507	2,772										
	4	64	546	23	94	27	50	640	690										
	計	327	2,680	87	467	228	315	3,147	3,462										

平成20年度交差点交通量調査報告書

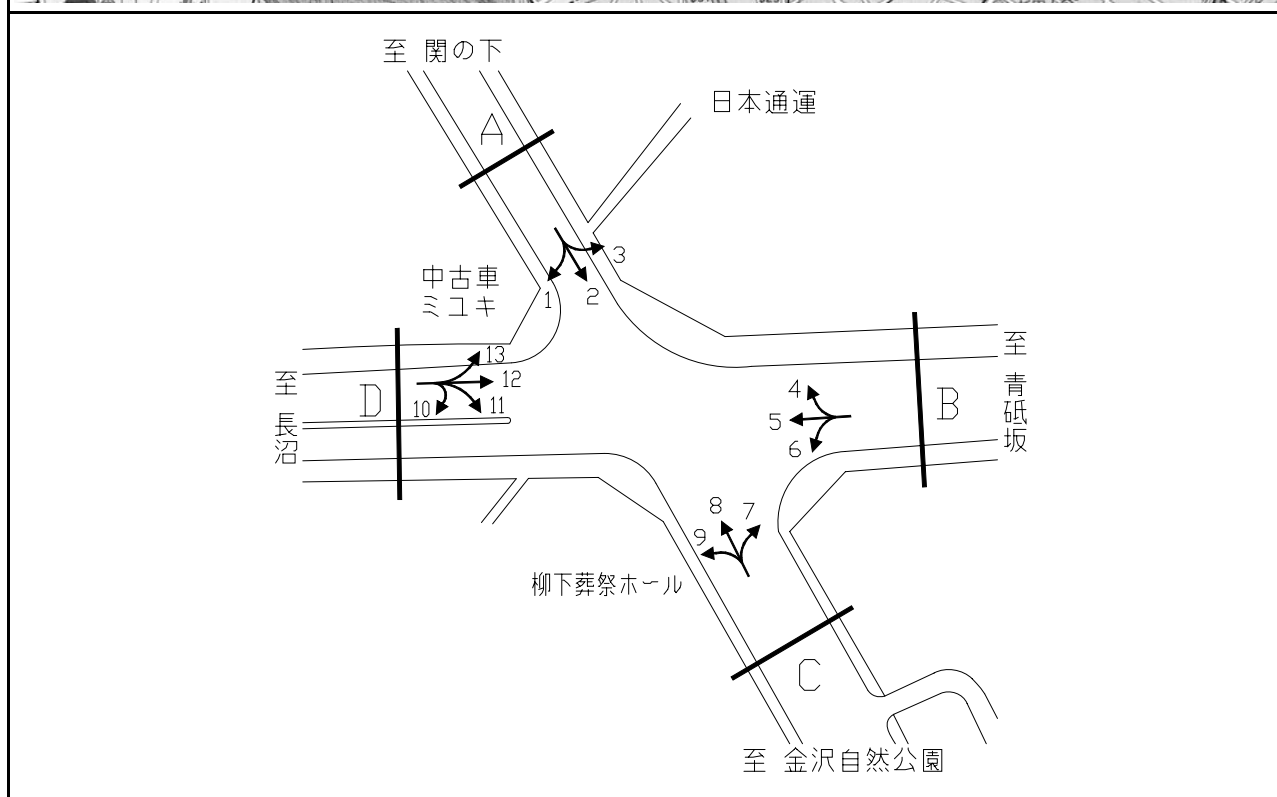
交差点名	飛石[K3-11]	調査年月日	平成20年11月18日(火)	天候	晴れ	備考	
所在地	栄区小菅ヶ谷4丁目	調査時間帯	7:00 ~ 19:00 (12時間合計)				



断面	方向	交通量								断面	方向	交通量							
		二輪車	乗用車	バス	小型貨物車	大型貨物車	大型計	小型計	合計			二輪車	乗用車	バス	小型貨物車	大型貨物車	大型計	小型計	合計
A	1	5	33	0	3	2	2	36	38	C	7	47	633	43	155	89	132	788	920
	2	154	1,202	49	254	80	129	1,456	1,585		8	199	1,295	18	269	73	91	1,564	1,655
	3	39	237	8	60	27	35	297	332		9	41	179	6	31	9	15	210	225
	計	198	1,472	57	317	109	166	1,789	1,955		計	287	2,107	67	455	171	238	2,562	2,800
B	4	19	236	2	60	18	20	296	316	D	10	41	154	9	24	7	16	178	194
	5	8	29	0	4	3	3	33	36		11	28	259	7	51	12	19	310	329
	6	42	349	60	61	48	108	410	518		12	3	41	0	8	0	0	49	49
	計	69	614	62	125	69	131	739	870		計	72	454	16	83	19	35	537	572

平成20年度交差点交通量調査報告書

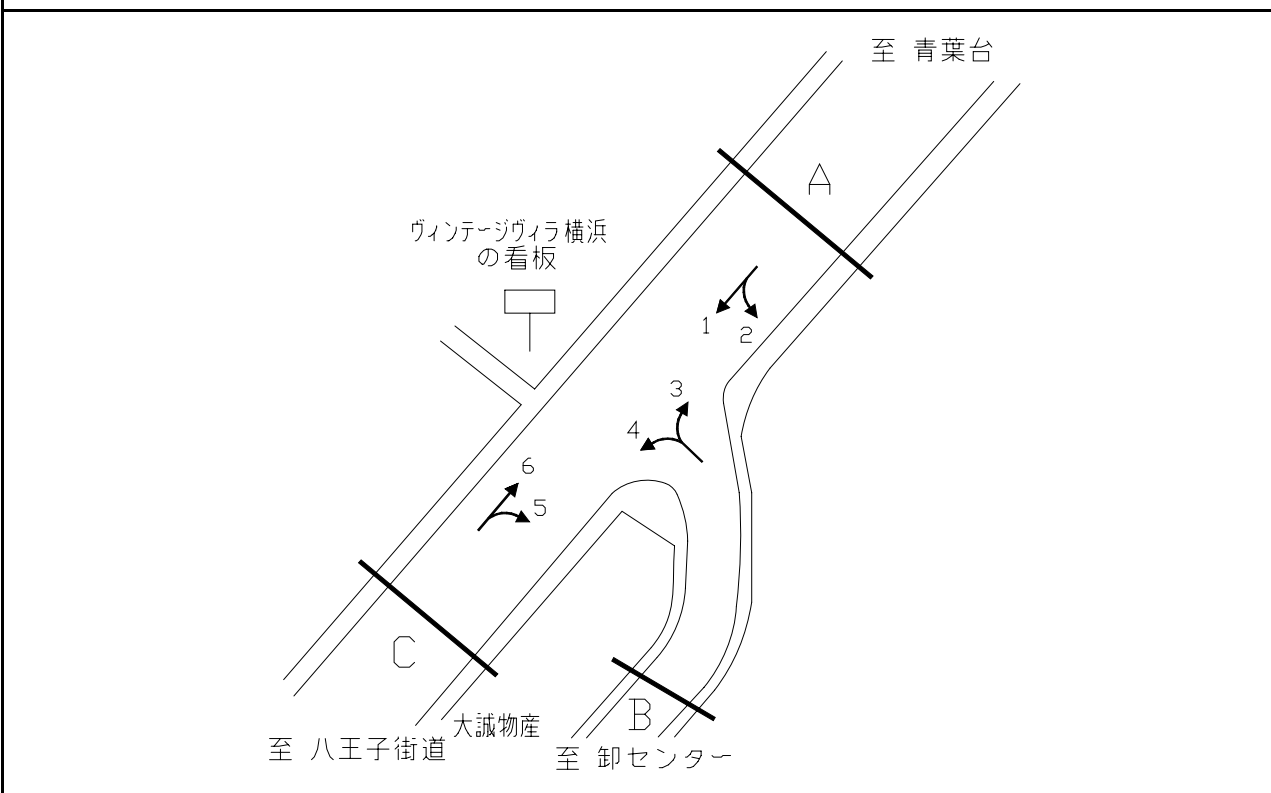
交差点名	栗木 [K3-14]	調査年月日	平成20年11月18日(火)	天候	晴れ	備考	
所在地	磯子区栗木3丁目	調査時間帯	7:00 ~ 19:00 (12時間合計)				



断面	方向	二輪車	乗用車	バス	小型貨物車	大型貨物車	大型計	小型計	合計	断面	方向	二輪車	乗用車	バス	小型貨物車	大型貨物車	大型計	小型計	合計
		A	1	75	765	19	161	41	60			926	986	C	7	185	1,197	12	229
	2	645	3,589	100	598	236	336	4,187	4,523		8	608	3,450	120	628	340	460	4,078	4,538
	3	109	480	11	89	37	48	569	617		9	290	3,422	76	587	257	333	4,009	4,342
	計	829	4,834	130	848	314	444	5,682	6,126		計	1,083	8,069	208	1,444	702	910	9,513	10,423
	4	78	526	2	160	58	60	686	746		10	0	2	0	0	0	0	2	2
	5	332	2,699	8	494	739	747	3,193	3,940		11	245	2,803	56	404	170	226	3,207	3,433
	6	122	1,138	14	183	92	106	1,321	1,427		12	478	3,098	31	699	487	518	3,797	4,315
	計	532	4,363	24	837	889	913	5,200	6,113		13	27	179	4	39	29	33	218	251
											計	750	6082	91	1142	686	777	7224	8001

平成20年度交差点交通量調査報告書

交差点名	滝沢 [K4-03(A)]	調査年月日	平成20年11月18日(火)	天候	晴れ	備考	
所在地	瀬谷区卸本町	調査時間帯	7:00 ~ 19:00 (12時間合計)				

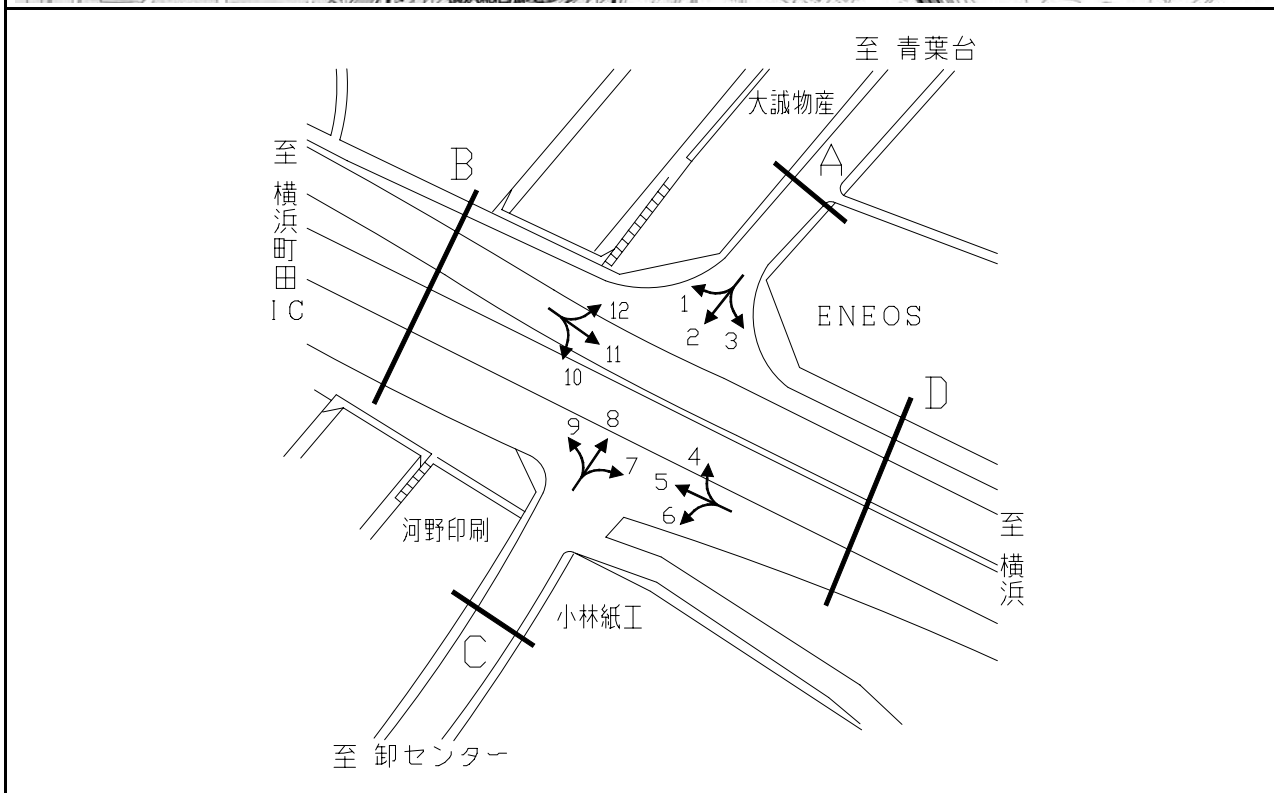


方向別交通量集計表

断面	方向	二輪車	乗用車	バス	小型貨物車	大型貨物車	大型計	小型計	合計	断面	方向	二輪車	乗用車	バス	小型貨物車	大型貨物車	大型計	小型計	合計
		A	1	265	2,184	27	587	459	486			2,771	3,257	C	5	6	108	1	30
	2	55	1,173	19	422	318	337	1,595	1,932		6	233	1,886	17	626	516	533	2,512	3,045
	計	320	3,357	46	1,009	777	823	4,366	5,189		計	239	1,994	18	656	570	588	2,650	3,238
B	3	151	3,088	24	994	667	691	4,082	4,773										
	4	13	210	6	69	173	179	279	458										
	計	164	3,298	30	1,063	840	870	4,361	5,231										

平成20年度交差点交通量調査報告書

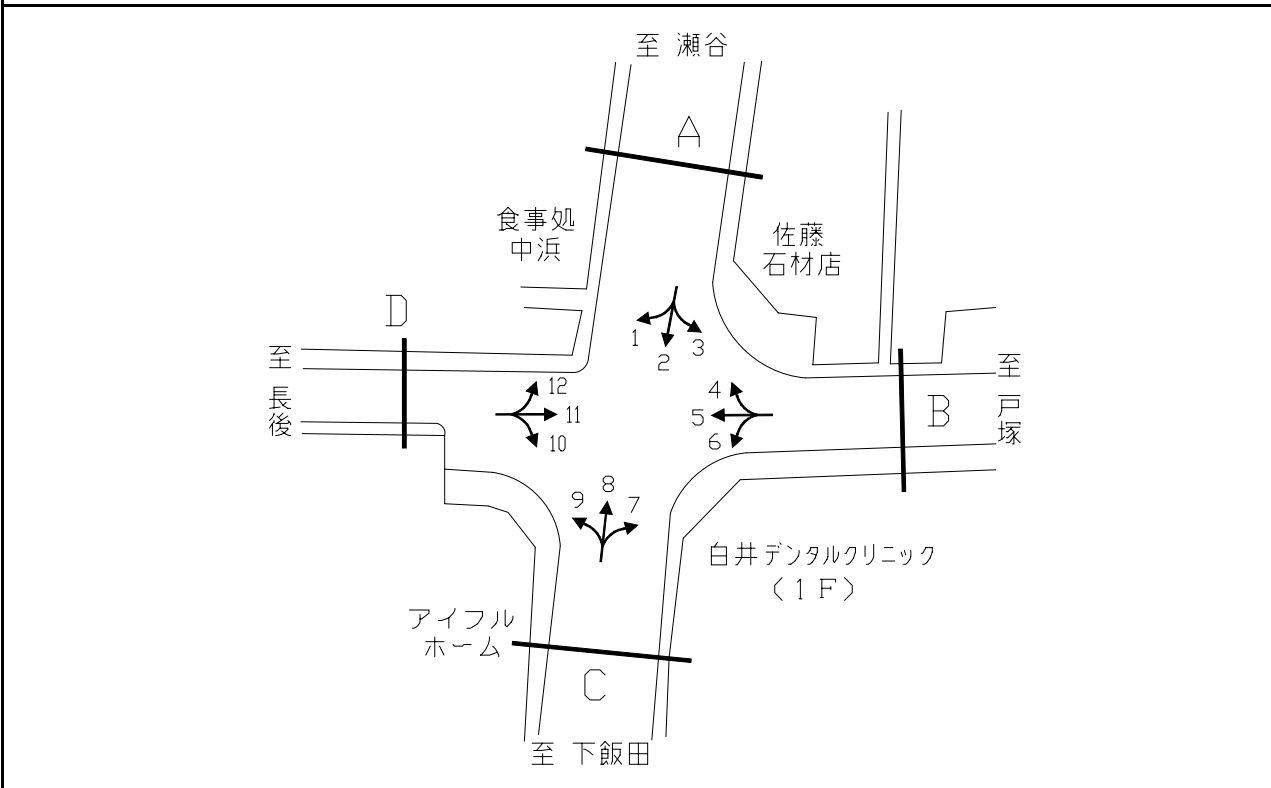
交差点名	卸センター入口 [K4-03(B)]	調査年月日	平成20年11月18日(火)	天候	晴れ	備考	
所在地	瀬谷区卸本町地先	調査時間帯	7:00 ~ 19:00 (12時間合計)				



断面	方向	二輪車	乗用車	バス	小型貨物車	大型貨物車	大型計	小型計	合計	断面	方向	二輪車	乗用車	バス	小型貨物車	大型貨物車	大型計	小型計	合計
		A	1	46	923	9	311	215	224			1,234	1,458	C	7	11	211	4	193
	2	6	87	1	34	29	30	121	151		8	14	234	7	89	61	68	323	391
	3	11	271	10	107	128	138	378	516		9	22	452	15	259	238	253	711	964
	計	63	1,281	20	452	372	392	1,733	2,125		計	47	897	26	541	462	488	1,438	1,926
	10	26	588	14	328	303	317	916	1,233	D	4	95	1,888	15	641	536	551	2,529	3,080
	11	582	8,042	87	3,674	4,215	4,302	11,716	16,018		5	527	8,423	105	3,941	4,075	4,180	12,364	16,544
	12	53	1,176	8	333	243	251	1,509	1,760		6	5	196	3	84	101	104	280	384
	計	661	9,806	109	4,335	4,761	4,870	14,141	19,011		計	627	10,507	123	4,666	4,712	4,835	15,173	20,008

平成20年度交差点交通量調査報告書

交差点名	和泉坂上 [K4-05]	調査年月日	平成20年11月18日(火)	天候	晴れ	備考	
所在地	泉区和泉町地先	調査時間帯	7:00 ~ 19:00 (12時間合計)				

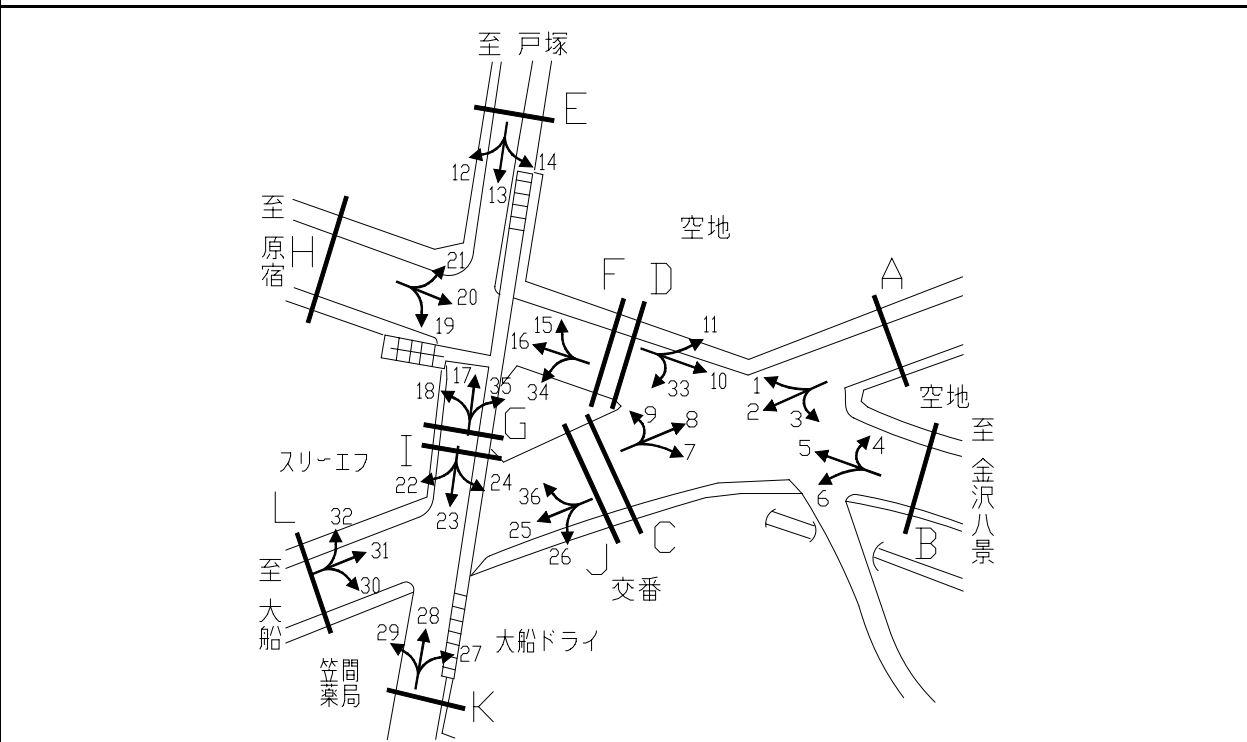
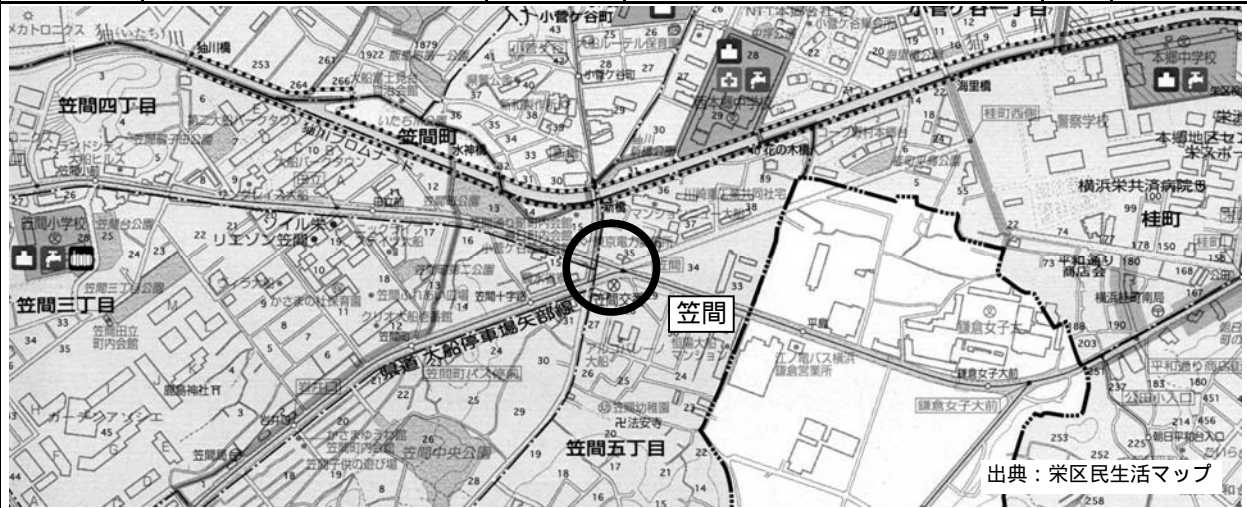


方向別交通量集計表

断面	方向	断面A							断面	方向	断面B								
		二輪車	乗用車	バス	小型貨物車	大型貨物車	大型計	小型計			合計	二輪車	乗用車	バス	小型貨物車	大型貨物車	大型計	小型計	合計
A	1	122	742	8	268	192	200	1,010	1,210	C	7	76	753	5	285	165	170	1,038	1,208
	2	387	2,561	35	871	386	421	3,432	3,853		8	386	2,620	41	905	418	459	3,525	3,984
	3	99	1,219	72	329	161	233	1,548	1,781		9	63	594	3	268	159	162	862	1,024
	計	608	4,522	115	1,468	739	854	5,990	6,844		計	525	3,967	49	1,458	742	791	5,425	6,216
B	4	160	1,187	78	368	140	218	1,555	1,773	D	10	50	511	4	246	134	138	757	895
	5	429	3,453	54	1,212	901	955	4,665	5,620		11	435	3,609	57	929	1,040	1,097	4,538	5,635
	6	108	1,027	19	328	200	219	1,355	1,574		12	88	694	3	226	164	167	920	1,087
	計	697	5,667	151	1,908	1,241	1,392	7,575	8,967		計	573	4,814	64	1,401	1,338	1,402	6,215	7,617

平成20年度交差点交通量調査報告書

交差点名	笠間 [K4-07]	調査年月日	平成20年11月18日(火)	天候	晴れ	備考
所在地	栄区笠間5丁目	調査時間帯	7:00 ~ 19:00 (12時間合計)			

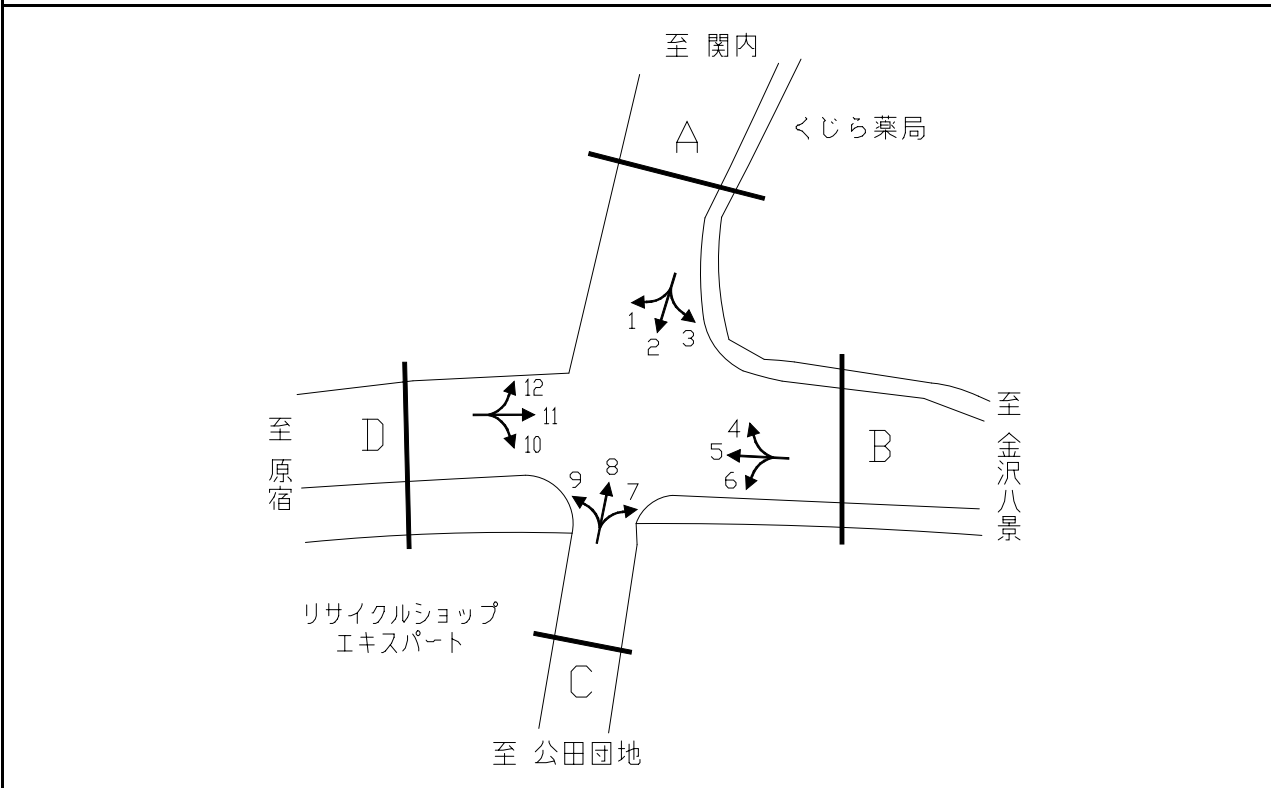
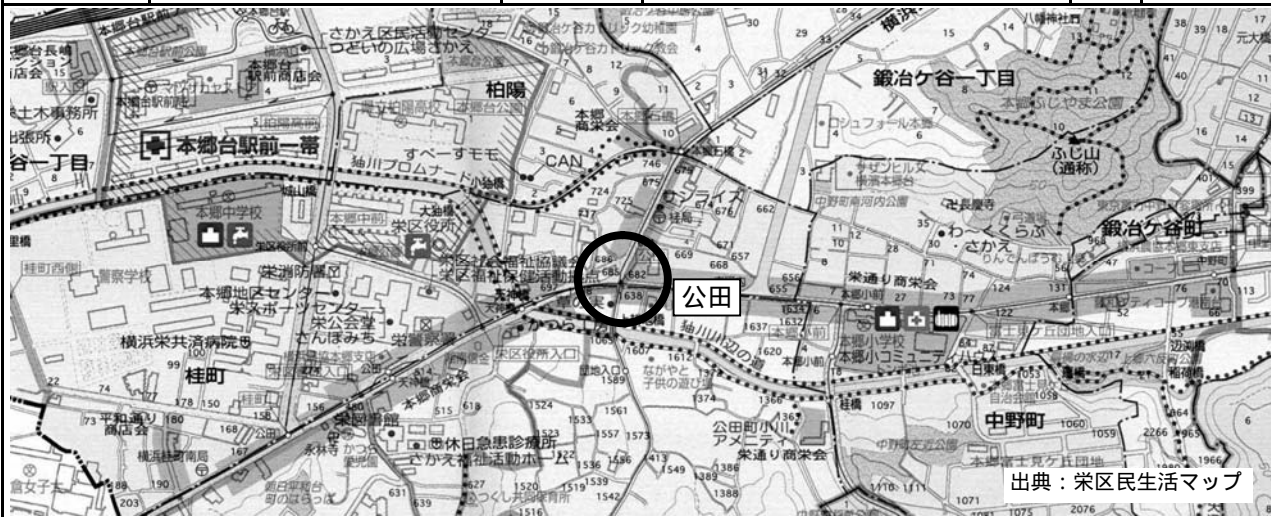


方向別交通量集計表 至大船局前

断面	方向	至大船局前			至大船局前			断面	方向	至大船局前			至大船局前						
		二輪車	乗用車	バス	小型貨物車	大型貨物車	大型計			小型計	合計	二輪車	乗用車	バス	小型貨物車	大型貨物車	大型計	小型計	合計
A	1	43	376	8	72	33	41	448	489	G	17	228	1,264	107	366	69	176	1,630	1,806
	2	89	843	24	210	47	71	1,053	1,124		18	35	508	12	174	144	156	682	838
	3	8	32	0	14	9	9	46	55		35	0	0	0	2	0	0	2	2
	計	140	1,251	32	296	89	121	1,547	1,668		計	263	1,772	119	542	213	332	2,314	2,646
B	4	4	53	0	10	9	9	63	72	H	19	68	710	7	246	96	103	956	1,059
	5	358	2,257	54	697	883	937	2,954	3,891		20	400	2,525	23	802	821	844	3,327	4,171
	6	366	1,657	372	297	154	526	1,954	2,480		21	55	295	5	105	48	53	400	453
	計	728	3,967	426	1,004	1,046	1,472	4,971	6,443		計	523	3,530	35	1,153	965	1,000	4,683	5,683
C	7	209	1,497	413	297	63	476	1,794	2,270	I	22	120	649	102	175	74	176	824	1,000
	8	108	988	5	189	44	49	1,177	1,226		23	222	1,375	3	374	134	137	1,749	1,886
	9	0	0	0	0	0	0	0	0		24	3	6	0	0	0	0	6	6
	計	317	2,485	418	486	107	525	2,971	3,496		計	345	2,030	105	549	208	313	2,579	2,892
D	10	348	2,211	30	737	801	831	2,948	3,779	J	25	330	1,718	386	362	133	519	2,080	2,599
	11	65	521	5	132	50	55	653	708		26	125	781	10	145	68	78	926	1,004
	33	0	0	0	0	0	0	0	0		36	0	1	0	0	0	0	1	1
	計	413	2,732	35	869	851	886	3,601	4,487		計	455	2,500	396	507	201	597	3,007	3,604
E	12	44	334	14	69	37	51	403	454	K	27	24	470	1	110	37	38	580	618
	13	279	1,322	98	306	112	210	1,628	1,838		28	155	889	7	265	76	83	1,154	1,237
	14	24	207	12	65	30	42	272	314		29	5	29	0	13	5	5	42	47
	計	347	1,863	124	440	179	303	2,303	2,606		計	184	1,388	8	388	118	126	1,776	1,902
F	15	25	279	27	56	45	72	335	407	L	30	2	14	0	3	4	4	17	21
	16	276	2,353	35	713	871	906	3,066	3,972		31	311	2,009	417	376	70	487	2,385	2,872
	34	0	1	0	0	0	0	1	1		32	115	883	112	279	137	249	1,162	1,411
	計	301	2,633	62	769	916	978	3,402	4,380		計	428	2,906	529	658	211	740	3,564	4,304

平成20年度交差点交通量調査報告書

交差点名	公田 [K4-08]	調査年月日	平成20年11月18日(火)	天候	晴れ	備考	
所在地	栄区公田町地先	調査時間帯	7:00 ~ 19:00 (12時間合計)				

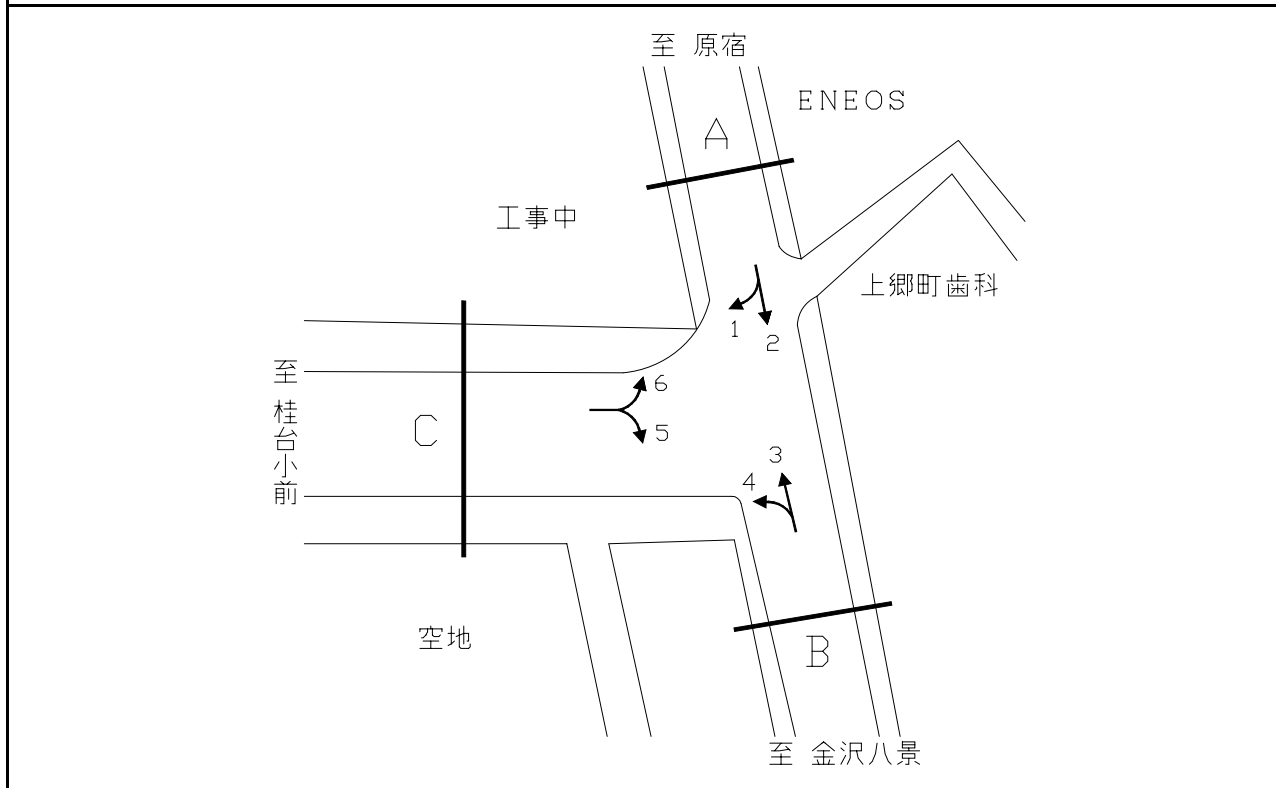
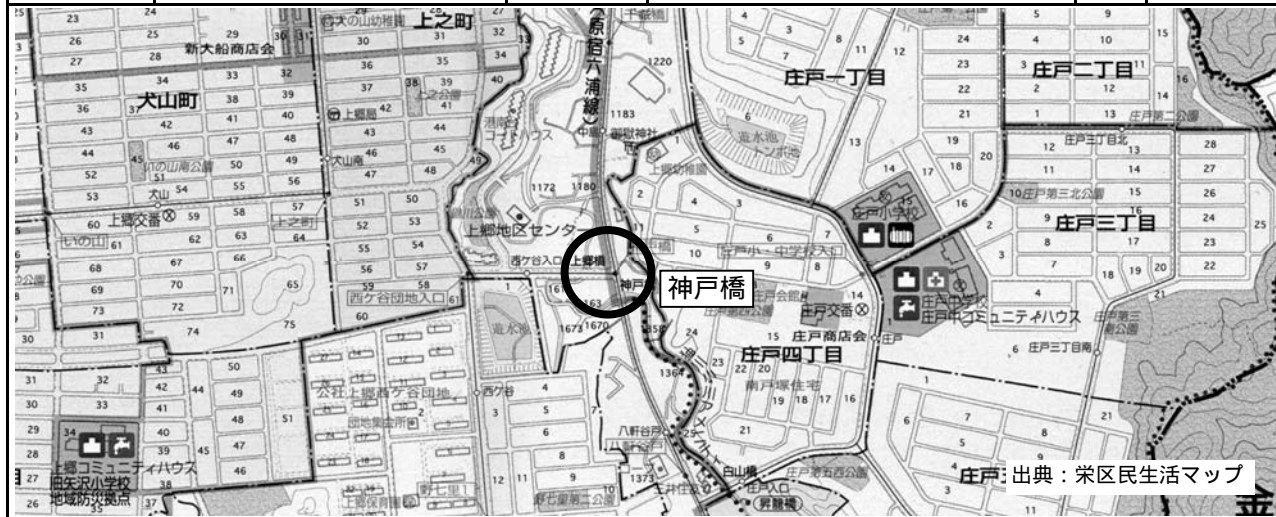


方向別交通量集計表

断面	方向	断面 A								断面 B									
		二輪車	乗用車	バス	小型貨物車	大型貨物車	大型計	小型計	合計	二輪車	乗用車	バス	小型貨物車	大型貨物車	大型計	小型計	合計		
A	1	253	1,595	150	437	249	399	2,032	2,431	C	7	16	168	14	26	6	20	194	214
	2	25	103	3	25	1	4	128	132		8	82	348	2	80	10	12	428	440
	3	19	66	4	13	2	6	79	85		9	54	203	54	65	11	65	268	333
	計	297	1,764	157	475	252	409	2,239	2,648		計	152	719	70	171	27	97	890	987
B	4	15	266	3	39	19	22	305	327	D	10	57	249	42	86	7	49	335	384
	5	377	3,219	181	866	976	1,157	4,085	5,242		11	498	3,543	172	768	559	731	4,311	5,042
	6	25	155	5	34	4	9	189	198		12	355	2,650	149	640	405	554	3,290	3,844
	計	417	3,640	189	939	999	1,188	4,579	5,767		計	910	6,442	363	1,494	971	1,334	7,936	9,270

平成20年度交差点交通量調査報告書

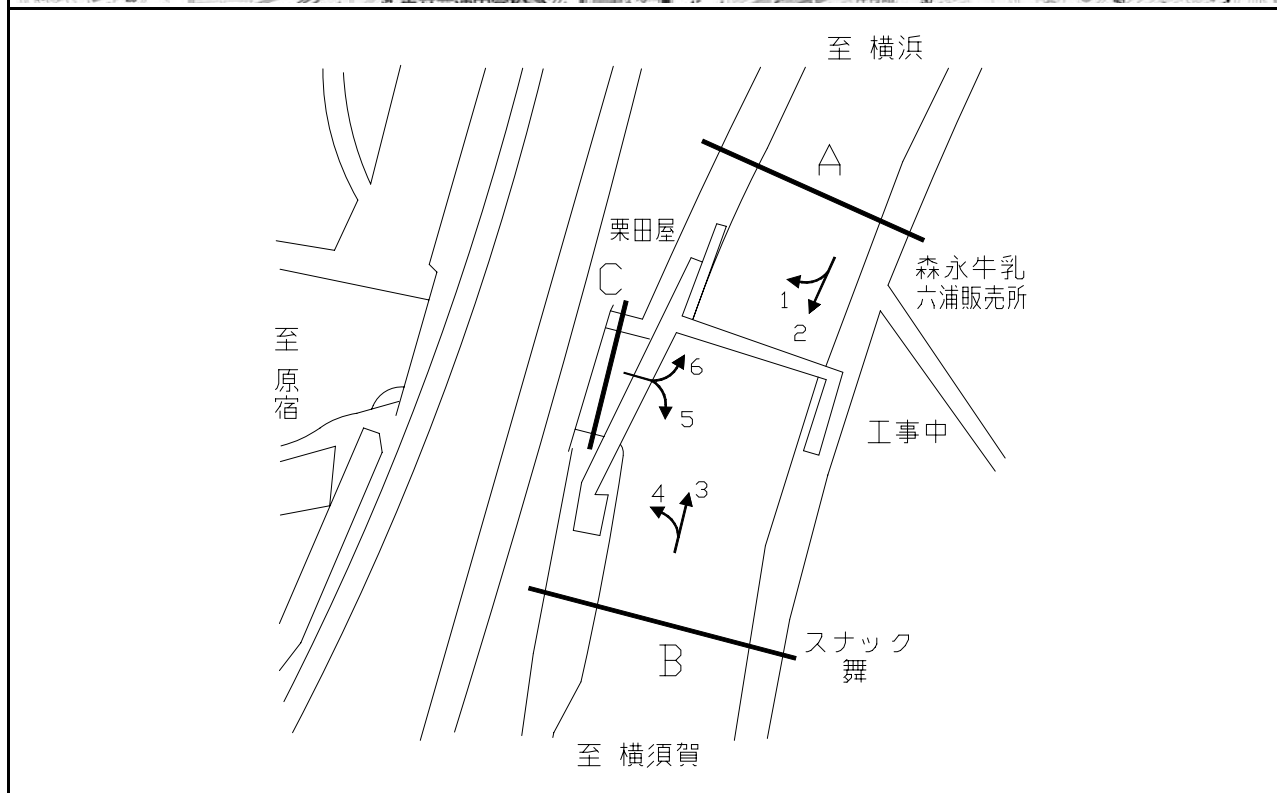
交差点名	神戸橋 [K4-09]	調査年月日	平成20年11月18日(火)	天候	晴れ	備考	
所在地	栄区上郷町	調査時間帯	7:00 ~ 19:00 (12時間合計)				



断面	方向	交通量								合計	断面	方向	交通量								合計
		二輪車	乗用車	バス	小型貨物車	大型貨物車	大型計	小型計	合計				二輪車	乗用車	バス	小型貨物車	大型貨物車	大型計	小型計	合計	
A	1	58	422	52	128	15	67	550	617	C	5	100	930	20	293	28	48	1,223	1,271		
	2	471	3,387	71	1,100	513	584	4,487	5,071		6	44	230	57	85	16	73	315	388		
	計	529	3,809	123	1,228	528	651	5,037	5,688		計	144	1,160	77	378	44	121	1,538	1,659		
B	3	486	3,234	66	1,011	491	557	4,245	4,802												
	4	98	797	31	352	49	80	1,149	1,229												
	計	584	4,031	97	1,363	540	637	5,394	6,031												

平成20年度交差点交通量調査報告書

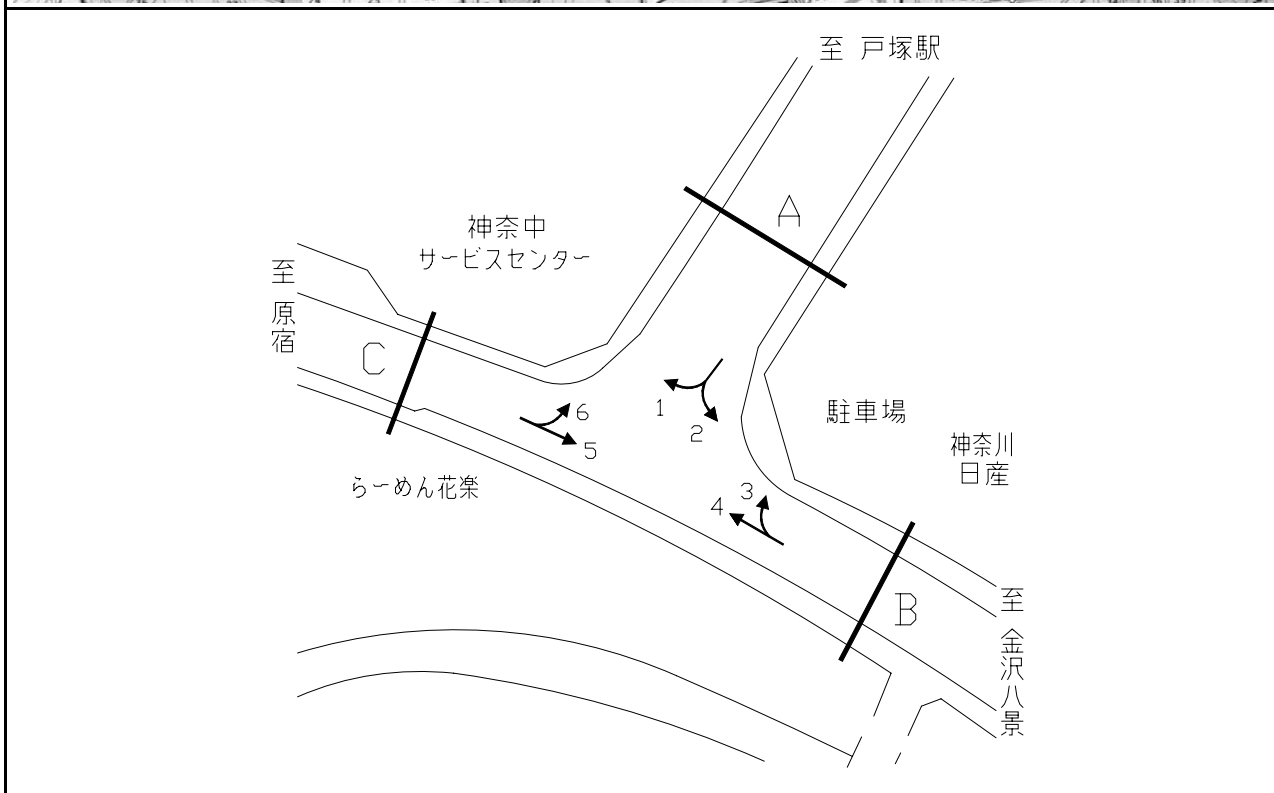
交差点名	六浦 [K4-10]	調査年月日	平成20年11月18日(火)	天候	晴れ	備考	
所在地	金沢区六浦1丁目	調査時間帯	7:00 ~ 19:00 (12時間合計)				



断面	方向	断面A							断面B										
		二輪車	乗用車	バス	小型貨物車	大型貨物車	大型計	小型計	合計	二輪車	乗用車	バス	小型貨物車	大型貨物車	大型計	小型計	合計		
A	1	492	2,444	141	684	349	490	3,128	3,618	C	5	788	3,348	60	1,058	639	699	4,406	5,105
	2	1,308	5,313	202	1,379	684	886	6,692	7,578		6	862	3,157	166	900	379	545	4,057	4,602
	計	1,800	7,757	343	2,063	1,033	1,376	9,820	11,196		計	1,650	6,505	226	1,958	1,018	1,244	8,463	9,707
B	3	1,369	4,705	115	1,179	694	809	5,884	6,693										
	4	428	2,685	38	805	706	744	3,490	4,234										
	計	1,797	7,390	153	1,984	1,400	1,553	9,374	10,927										

平成20年度交差点交通量調査報告書

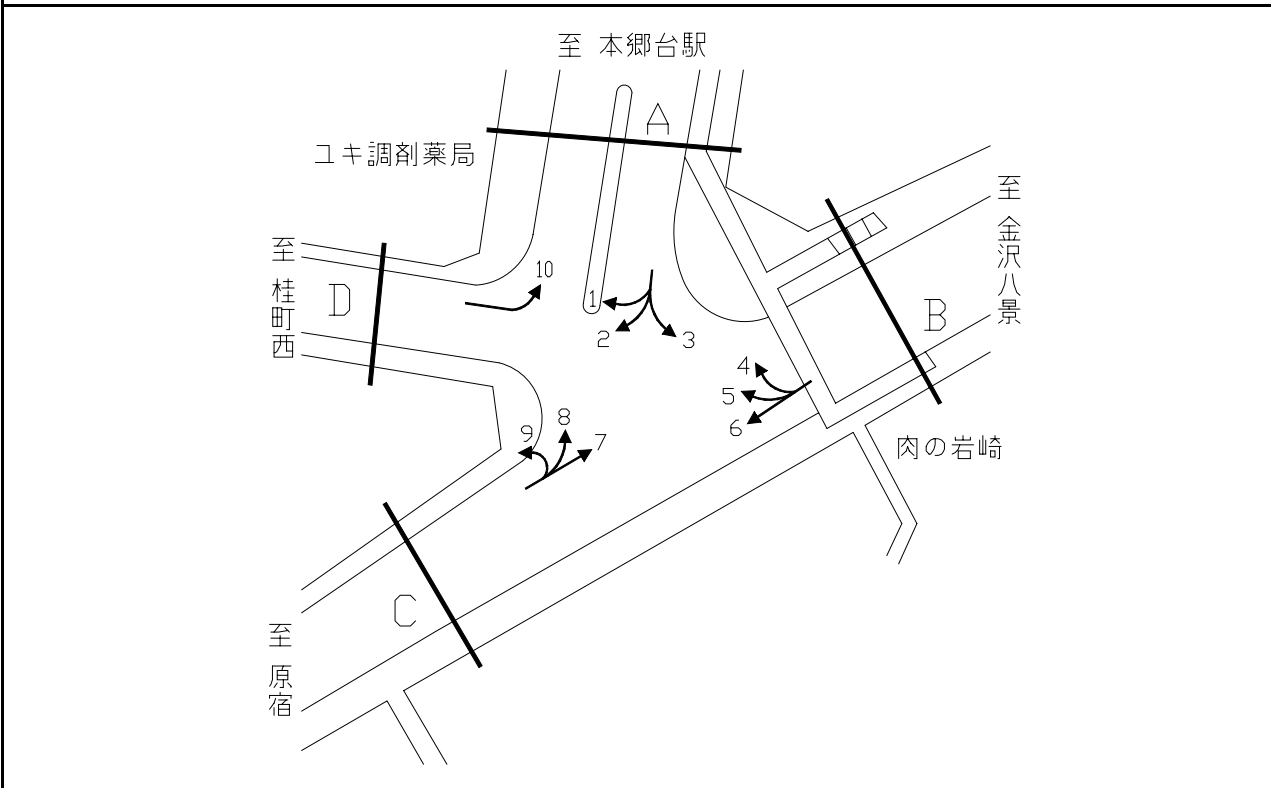
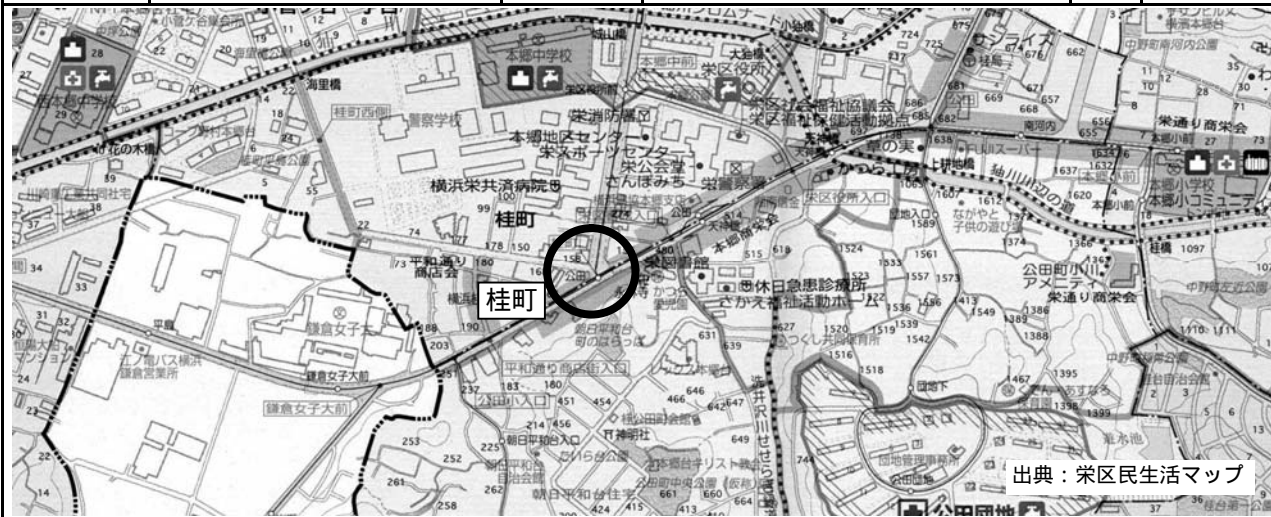
交差点名	神奈中車庫前 [K4-18]	調査年月日	平成20年11月18日(火)	天候	晴れ	備考	
所在地	栄区上郷町	調査時間帯	7:00 ~ 19:00 (12時間合計)				



断面	方向	二輪車	乗用車	バス	小型貨物車	大型貨物車	大型計	小型計	合計	断面	方向	二輪車	乗用車	バス	小型貨物車	大型貨物車	大型計	小型計	合計
		A	1	175	1,281	62	359	213	275			1,640	1,915	C	5	307	2,050	262	637
	2	486	3,610	66	935	287	353	4,545	4,898		6	268	1,870	62	522	321	383	2,392	2,775
	計	661	4,891	128	1,294	500	628	6,185	6,813		計	575	3,920	324	1,159	690	1,014	5,079	6,093
B	3	576	3,584	73	839	288	361	4,423	4,784										
	4	390	2,048	233	598	357	590	2,646	3,236										
	計	966	5,632	306	1,437	645	951	7,069	8,020										

平成20年度交差点交通量調査報告書

交差点名	桂町 [K4-20]	調査年月日	平成20年11月18日(火)	天候	晴れ	備考
所在地	栄区桂町地先	調査時間帯	7:00 ~ 19:00 (12時間合計)			

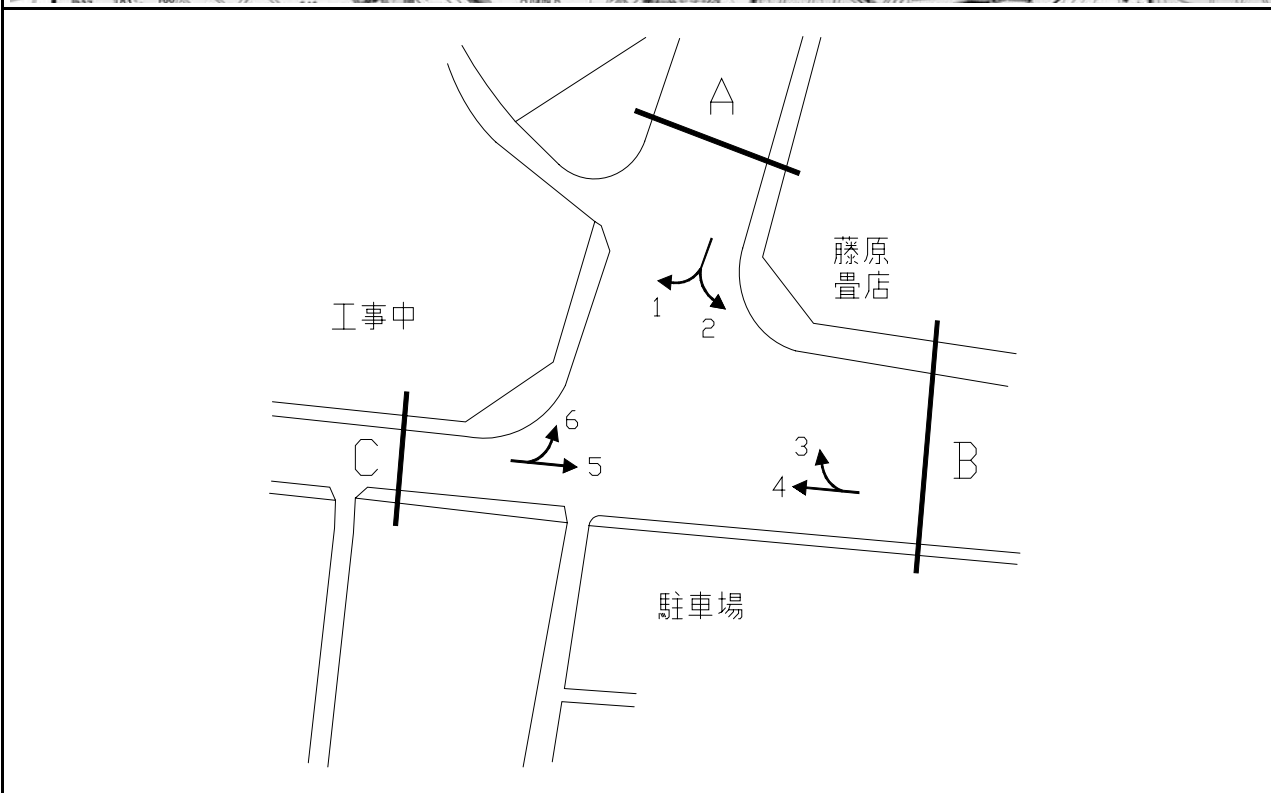


方向別交通量集計表

断面	方向	断面A							断面B										
		二輪車	乗用車	バス	小型貨物車	大型貨物車	大型計	小型計	合計	二輪車	乗用車	バス	小型貨物車	大型貨物車	大型計	小型計	合計		
A	1	27	200	0	30	2	2	230	232	C	7	774	4,689	337	1,287	875	1,212	5,976	7,188
	2	216	1,201	91	320	110	201	1,521	1,722		8	137	910	78	223	68	146	1,133	1,279
	3	160	1,061	33	276	39	72	1,337	1,409		9	2	23	0	8	1	1	31	32
	計	403	2,462	124	626	151	275	3,088	3,363		計	913	5,622	415	1,518	944	1,359	7,140	8,499
B	4	164	872	22	165	197	219	1,037	1,256	D	10	101	626	4	102	16	20	728	748
	5	59	288	0	60	10	10	348	358		計	101	626	4	102	16	20	728	748
	6	830	3,903	353	1,462	1,181	1,534	5,365	6,899										
	計	1,053	5,063	375	1,687	1,388	1,763	6,750	8,513										

平成20年度交差点交通量調査報告書

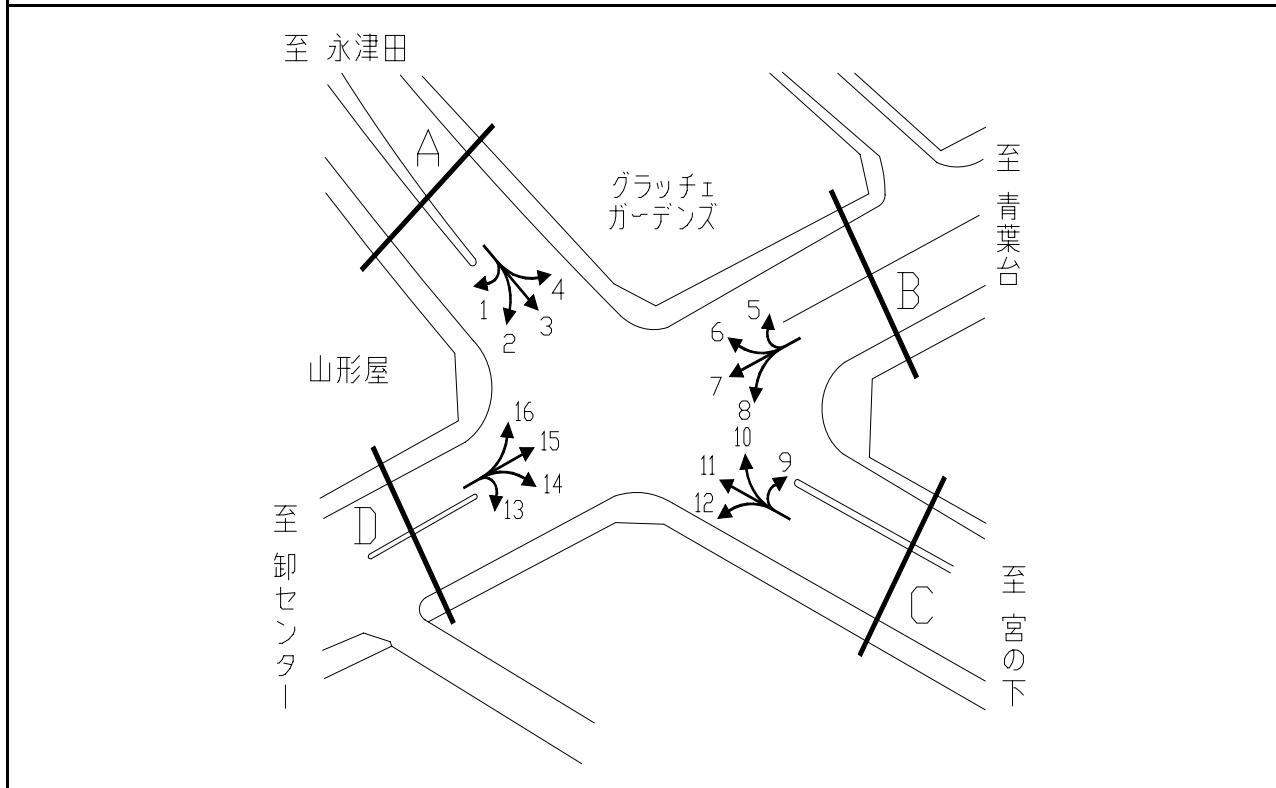
交差点名	南河内 [K4-25]	調査年月日	平成20年11月18日(火)	天候	晴れ	備考	
所在地	栄区桂町	調査時間帯	7:00 ~ 19:00 (12時間合計)				



断面	方向	断面A							断面B										
		二輪車	乗用車	バス	小型貨物車	大型貨物車	大型計	小型計	合計	二輪車	乗用車	バス	小型貨物車	大型貨物車	大型計	小型計	合計		
A	1	135	1,206	6	438	296	302	1,644	1,946	C	5	566	3,489	186	711	526	712	4,200	4,912
	2	55	747	5	275	51	56	1,022	1,078		6	21	285	4	95	41	45	380	425
	計	190	1,953	11	713	347	358	2,666	3,024		計	587	3,774	190	806	567	757	4,580	5,337
B	3	64	549	6	189	38	44	738	782										
	4	319	2,431	183	499	703	886	2,930	3,816										
	計	383	2,980	189	688	741	930	3,668	4,598										

平成20年度交差点交通量調査報告書

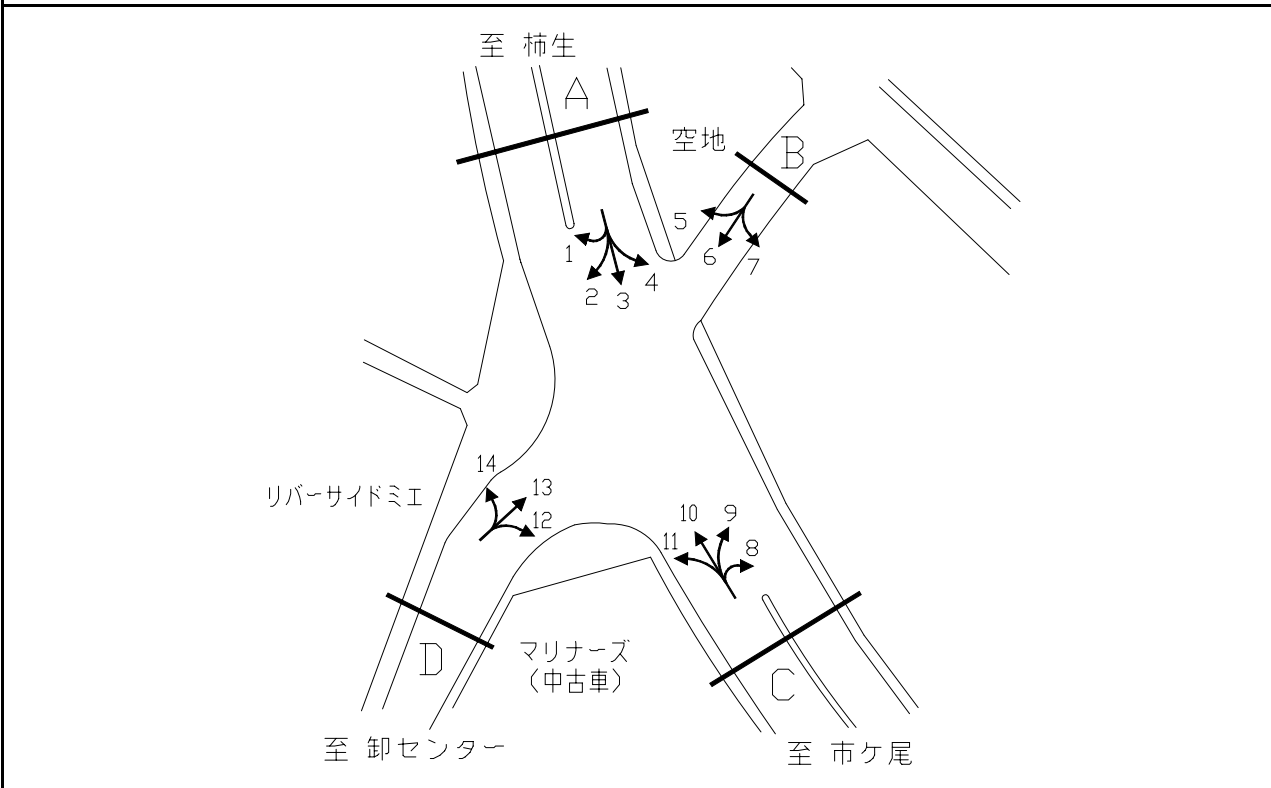
交差点名	十日市場 [K4-26]	調査年月日	平成20年11月18日(火)	天候	晴れ	備考
所在地	緑区十日市場町	調査時間帯	7:00 ~ 19:00 (12時間合計)			



断面	方向	断面A								断面B								断面C								断面D														
		二輪車	乗用車	バス	小型貨物車	大型貨物車	大型計	小型計	合計	二輪車	乗用車	バス	小型貨物車	大型貨物車	大型計	小型計	合計	二輪車	乗用車	バス	小型貨物車	大型貨物車	大型計	小型計	合計	二輪車	乗用車	バス	小型貨物車	大型貨物車	大型計	小型計	合計							
A	1	9	27	0	3	0	0	30	30	C	9	0	0	0	1	0	0	1	1	D	13	0	0	0	0	0	0	0	0	0	0	0	0	0	0					
	2	59	613	6	178	46	52	791	843		10	60	894	92	266	130	222	1,160	1,382		14	152	1,619	28	379	233	261	1,998	2,259	計	716	6613	631	1652	892	1523	8265	9788		
	3	372	2,505	22	751	442	464	3,256	3,720		11	322	2,899	15	651	349	364	3,550	3,914		15	529	4,513	598	1,189	601	1,199	5,702	6,901		計	716	6613	631	1652	892	1523	8265	9788	
	4	69	528	46	183	71	117	711	828		12	109	1,675	25	327	239	264	2,002	2,266		16	35	481	5	84	58	63	565	628			計	716	6613	631	1652	892	1523	8265	9788
	計	509	3,673	74	1,115	559	633	4,788	5,421		計	491	5,468	132	1,245	718	850	6,713	7,563		計	716	6613	631	1652	892	1523	8265	9788				計	716	6613	631	1652	892	1523	8265
5	0	23	2	3	0	2	26	28	13	0	0	0	0	0	0	0	0	13	0	0	0	0	0	0	0	0	計	716	6613					631	1652	892	1523	8265	9788	
6	59	890	35	161	45	80	1,051	1,131	14	152	1,619	28	379	233	261	1,998	2,259	14	152	1,619	28	379	233	261	1,998	2,259		計	716	6613				631	1652	892	1523	8265	9788	
7	467	5,498	587	1,306	458	1,045	6,804	7,849	15	529	4,513	598	1,189	601	1,199	5,702	6,901	15	529	4,513	598	1,189	601	1,199	5,702	6,901			計	716	6613			631	1652	892	1523	8265	9788	
8	33	499	83	162	94	177	661	838	16	35	481	5	84	58	63	565	628	16	35	481	5	84	58	63	565	628				計	716	6613		631	1652	892	1523	8265	9788	
計	559	6910	707	1632	597	1304	8542	9846	計	716	6613	631	1652	892	1523	8265	9788	計	716	6613	631	1652	892	1523	8265	9788					計	716	6613	631	1652	892	1523	8265	9788	
5	0	23	2	3	0	2	26	28	13	0	0	0	0	0	0	0	0	13	0	0	0	0	0	0	0	0	計					716	6613	631	1652	892	1523	8265	9788	
6	59	890	35	161	45	80	1,051	1,131	14	152	1,619	28	379	233	261	1,998	2,259	14	152	1,619	28	379	233	261	1,998	2,259		計				716	6613	631	1652	892	1523	8265	9788	
7	467	5,498	587	1,306	458	1,045	6,804	7,849	15	529	4,513	598	1,189	601	1,199	5,702	6,901	15	529	4,513	598	1,189	601	1,199	5,702	6,901			計			716	6613	631	1652	892	1523	8265	9788	
8	33	499	83	162	94	177	661	838	16	35	481	5	84	58	63	565	628	16	35	481	5	84	58	63	565	628				計		716	6613	631	1652	892	1523	8265	9788	
計	559	6910	707	1632	597	1304	8542	9846	計	716	6613	631	1652	892	1523	8265	9788	計	716	6613	631	1652	892	1523	8265	9788					計	716	6613	631	1652	892	1523	8265	9788	

平成20年度交差点交通量調査報告書

交差点名	環状4号入口 [K4-27]	調査年月日	平成20年11月18日(火)	天候	晴れ	備考		
所在地	青葉区鉄町	調査時間帯	7:00 ~ 19:00 (12時間合計)					

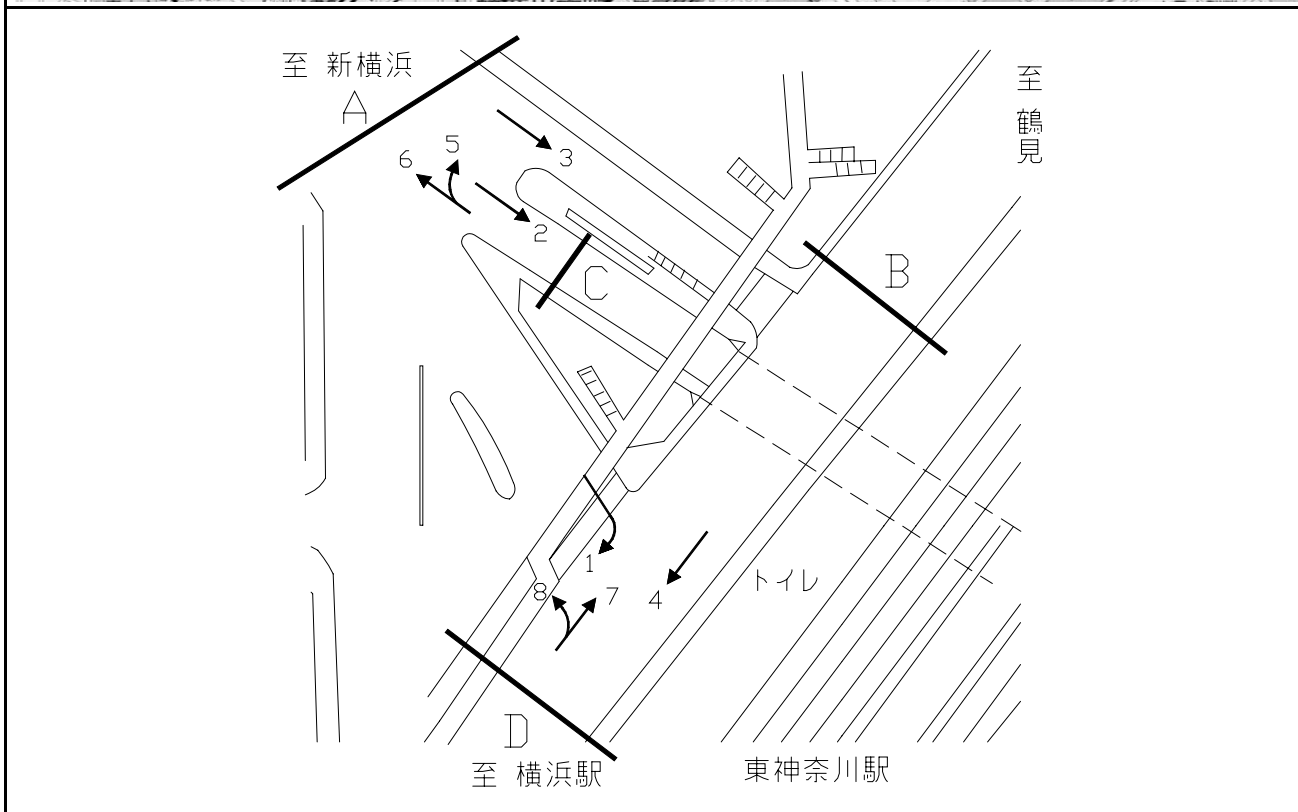


方向別交通量集計表

断面	方向	二輪車	乗用車	バス	小型貨物車	大型貨物車	大型計	小型計	合計	断面	方向	二輪車	乗用車	バス	小型貨物車	大型貨物車	大型計	小型計	合計
A	1	2	4	0	2	0	0	6	6	C	8	0	7	0	0	0	0	7	7
	2	108	1,608	46	601	222	268	2,209	2,477		9	7	55	0	27	4	4	82	86
	3	254	3,169	13	1,146	608	621	4,315	4,936		10	238	3,090	37	934	668	705	4,024	4,729
	4	3	11	0	3	7	7	14	21		11	61	863	9	237	128	137	1,100	1,237
	計	367	4,792	59	1,752	837	896	6,544	7,440		計	306	4,015	46	1,198	800	846	5,213	6,059
B	5	92	393	152	143	43	195	536	731	D	12	331	1,589	3	366	142	145	1,955	2,100
	6	227	1,247	85	367	77	162	1,614	1,776		13	269	2,150	101	411	98	199	2,561	2,760
	7	8	27	2	9	4	6	36	42		14	129	1,547	43	508	202	245	2,055	2,300
	計	327	1,667	239	519	124	363	2,186	2,549		計	729	5,286	147	1,285	442	589	6,571	7,160

平成20年度交差点交通量調査報告書

交差点名	東神奈川駅前 [R001-02]	調査年月日	平成20年11月18日(火)	天候	晴れ	備考
所在地	神奈川区東神奈川1丁目地先	調査時間帯	7:00 ~ 19:00 (12時間合計)			

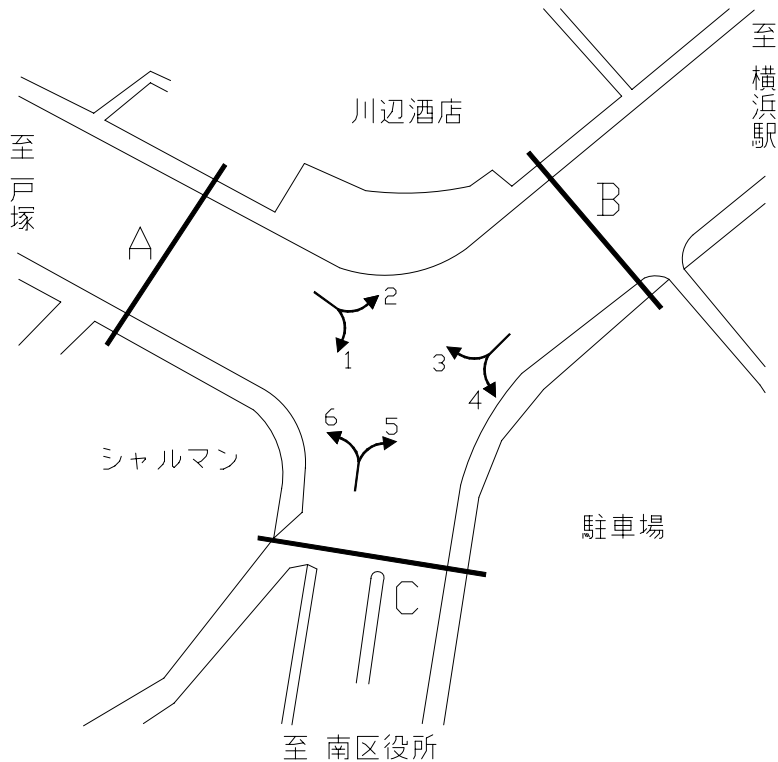


方向別交通量集計表

断面	方向	断面A							断面B										
		二輪車	乗用車	バス	小型貨物車	大型貨物車	大型計	小型計	合計	二輪車	乗用車	バス	小型貨物車	大型貨物車	大型計	小型計	合計		
A	1	362	2,248	190	691	604	794	2,939	3,733	C	5	42	203	2	61	8	10	264	274
	2	679	3,717	18	1,531	178	196	5,248	5,444		6	387	3,240	16	1,453	293	309	4,693	5,002
	3	204	723	12	136	51	63	859	922		計	429	3,443	18	1,514	301	319	4,957	5,276
	計	1,245	6,688	220	2,358	833	1,053	9,046	10,099		7	998	6,304	92	1,754	624	716	8,058	8,774
B	4	1,177	7,055	93	1,755	839	932	8,810	9,742	D	8	314	1,182	162	309	381	543	1,491	2,034
	計	1,177	7,055	93	1,755	839	932	8,810	9,742		計	1,312	7,486	254	2,063	1,005	1,259	9,549	10,808

平成20年度交差点交通量調査報告書

交差点名	保土ヶ谷橋 [R001-04]	調査年月日	平成20年11月18日(火)	天候	晴れ	備考
所在地	保土ヶ谷区岩井町地先	調査時間帯	7:00 ~ 19:00 (12時間合計)			

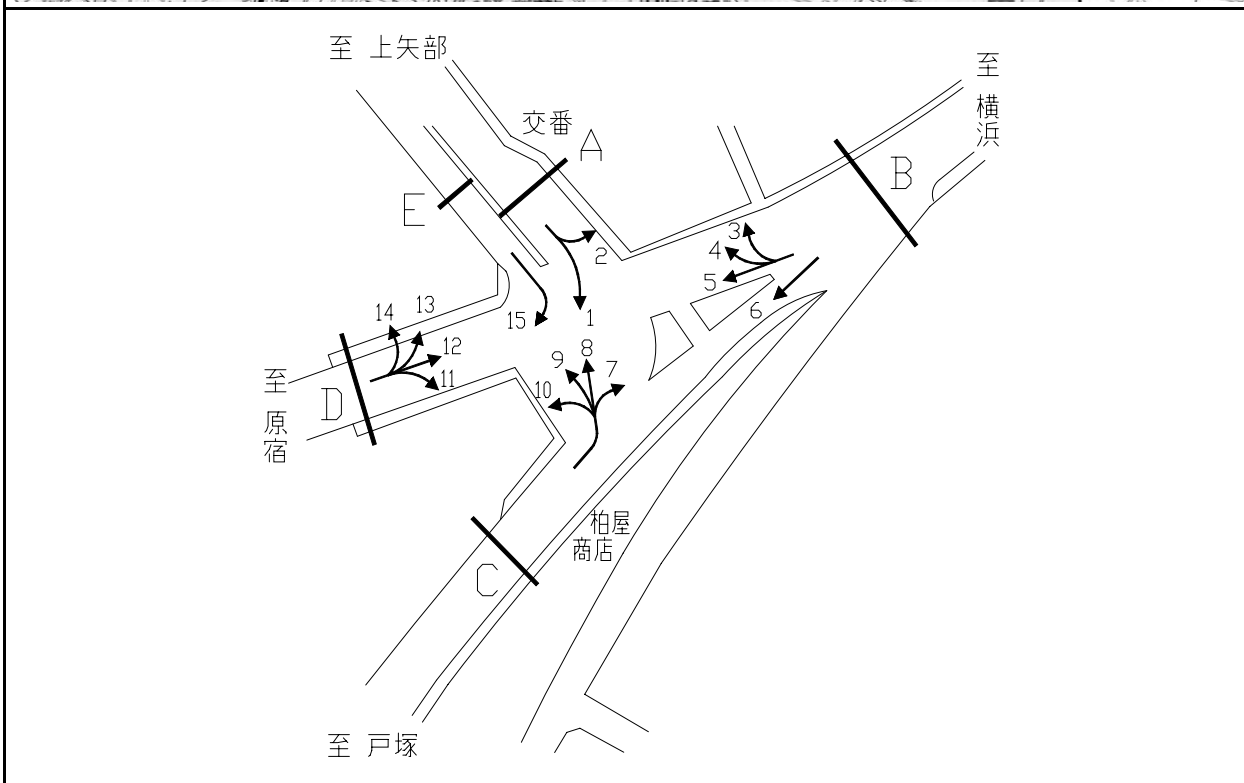


方向別交通量集計表

断面	方向	断面A							断面B							断面C													
		二輪車	乗用車	バス	小型貨物車	大型貨物車	大型計	小型計	合計	二輪車	乗用車	バス	小型貨物車	大型貨物車	大型計	小型計	合計	二輪車	乗用車	バス	小型貨物車	大型貨物車	大型計	小型計	合計				
A	1	290	2,957	12	1,248	530	542	4,205	4,747	C	5	686	2,195	170	682	203	373	2,877	3,250	B	3	680	2,549	243	883	1,519	1,762	3,432	5,194
	2	977	5,570	327	1,991	1,560	1,887	7,561	9,448		6	469	2,747	26	1,361	511	537	4,108	4,645		4	523	3,082	187	1,081	360	547	4,163	4,710
	計	1,267	8,527	339	3,239	2,090	2,429	11,766	14,195		計	1,155	4,942	196	2,043	714	910	6,985	7,895		計	1,203	5,631	430	1,964	1,879	2,309	7,595	9,904

平成20年度交差点交通量調査報告書

交差点名	不動坂 [R001-09]	調査年月日	平成20年11月18日(火)	天候	晴れ	備考	
所在地	戸塚区柏尾町	調査時間帯	7:00 ~ 19:00 (12時間合計)				

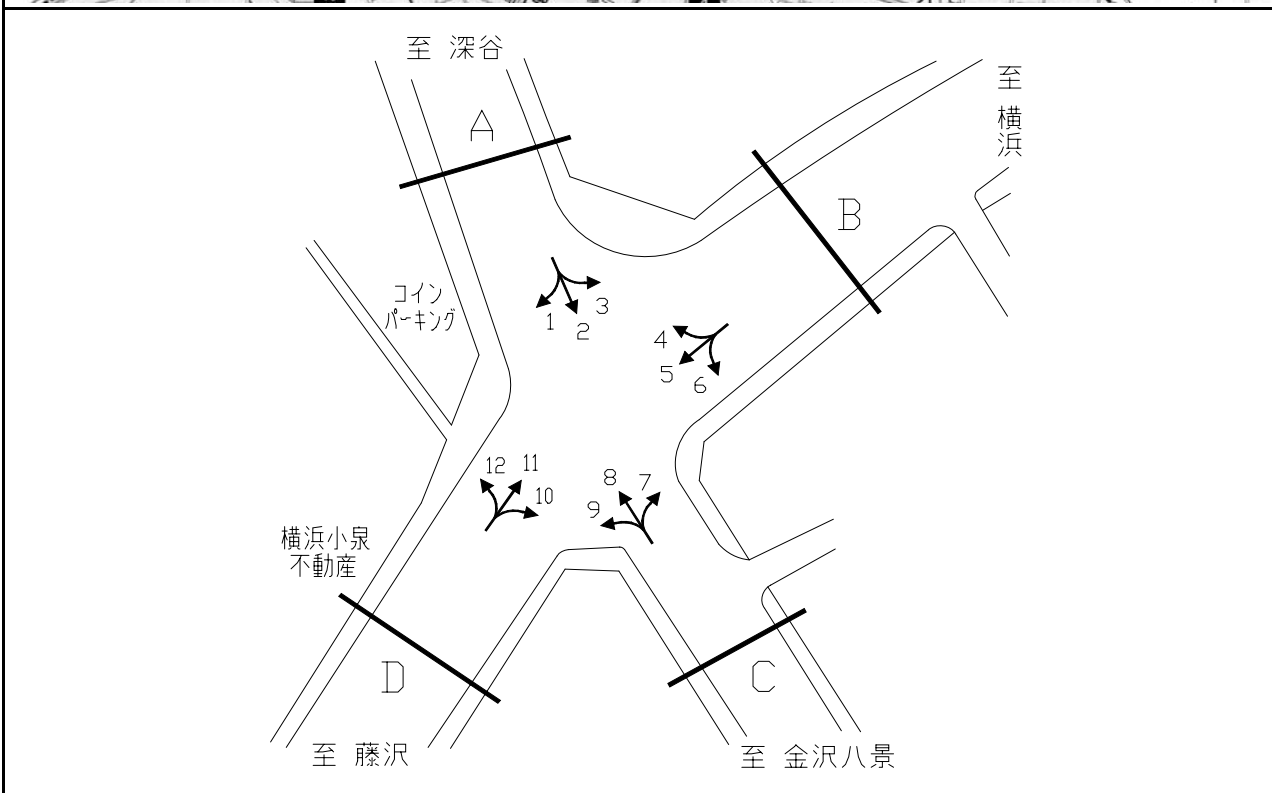


方向別交通量集計表

断面	方向	二輪車			乗用車			バス			小型貨物車			大型貨物車			大型計			小型計			合計						
		二輪車	乗用車	バス	小型貨物車	大型貨物車	大型計	小型計	合計	二輪車	乗用車	バス	小型貨物車	大型貨物車	大型計	小型計	合計	二輪車	乗用車	バス	小型貨物車	大型貨物車	大型計	小型計	合計				
A	1	183	1,378	122	358	172	294	1,736	2,030	D	11	131	1,976	18	560	364	382	2,536	2,918	E	15	2	5	0	5	1	1	10	11
	2	72	401	0	140	132	132	541	673		12	718	3,410	27	858	1,239	1,266	4,268	5,534		14	6	13	1	6	2	3	19	22
	計	255	1,779	122	498	304	426	2,277	2,703		計	870	5,716	50	1,552	1,750	1,800	7,268	9,068		計	2	5	0	5	1	1	10	11
B	3	72	413	4	183	167	171	596	767	C	7	307	1,631	282	404	296	578	2,035	2,613		10	75	872	4	253	146	150	1,125	1,275
	4	4	15	0	10	5	5	25	30		8	219	2,400	108	705	423	531	3,105	3,636		9	11	21	2	13	4	6	34	40
	計	965	4,871	297	1,553	1,428	1,725	6,424	8,149		計	612	4,924	396	1,375	869	1,265	6,299	7,564										

平成20年度交差点交通量調査報告書

交差点名	原宿 [R001-10]	調査年月日	平成20年11月18日(火)	天候	晴れ	備考	
所在地	戸塚区原宿4丁目地先	調査時間帯	7:00 ~ 19:00 (12時間合計)				

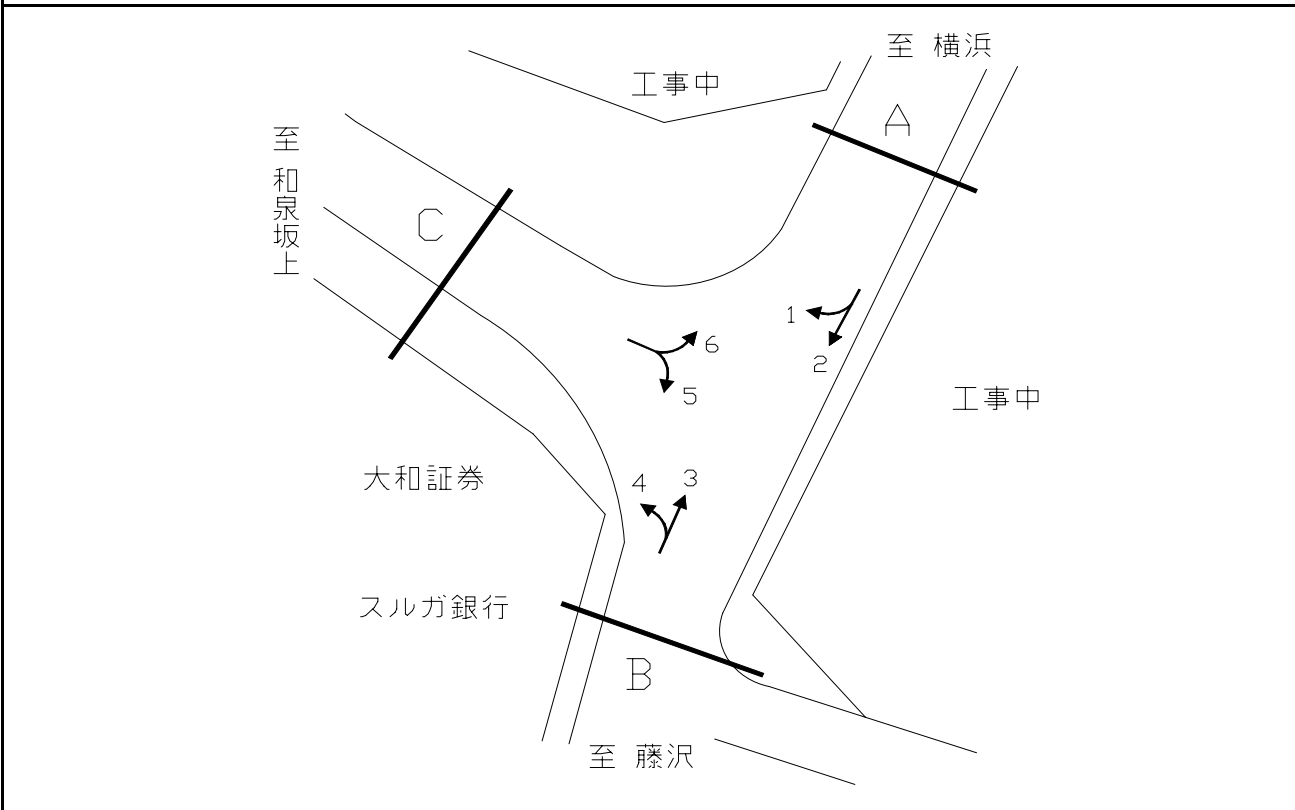


方向別交通量集計表

断面	方向	二輪車	乗用車	バス	小型貨物車	大型貨物車	大型計	小型計	合計	断面	方向	二輪車	乗用車	バス	小型貨物車	大型貨物車	大型計	小型計	合計
A	1	166	1,363	30	391	221	251	1,754	2,005	C	7	115	1,215	4	323	240	244	1,538	1,782
	2	515	2,688	111	579	440	551	3,267	3,818		8	558	2,460	116	533	438	554	2,993	3,547
	3	94	1,312	155	393	425	580	1,705	2,285		9	151	739	9	192	261	270	931	1,201
	計	775	5,363	296	1,363	1,086	1,382	6,726	8,108		計	824	4,414	129	1,048	939	1,068	5,462	6,530
B	4	116	805	153	201	199	352	1,006	1,358	D	10	150	974	6	341	215	221	1,315	1,536
	5	717	8,608	88	3,037	2,293	2,381	11,645	14,026		11	869	8,173	101	2,410	2,298	2,399	10,583	12,982
	6	50	665	4	228	144	148	893	1,041		12	78	839	35	246	146	181	1,085	1,266
	計	883	10,078	245	3,466	2,636	2,881	13,544	16,425		計	1,097	9,986	142	2,997	2,659	2,801	12,983	15,784

平成20年度交差点交通量調査報告書

交差点名	バスセンター前 [R001-14]	調査年月日	平成20年11月18日(火)	天候	晴れ	備考
所在地	戸塚区戸塚町	調査時間帯	7:00 ~ 19:00 (12時間合計)			

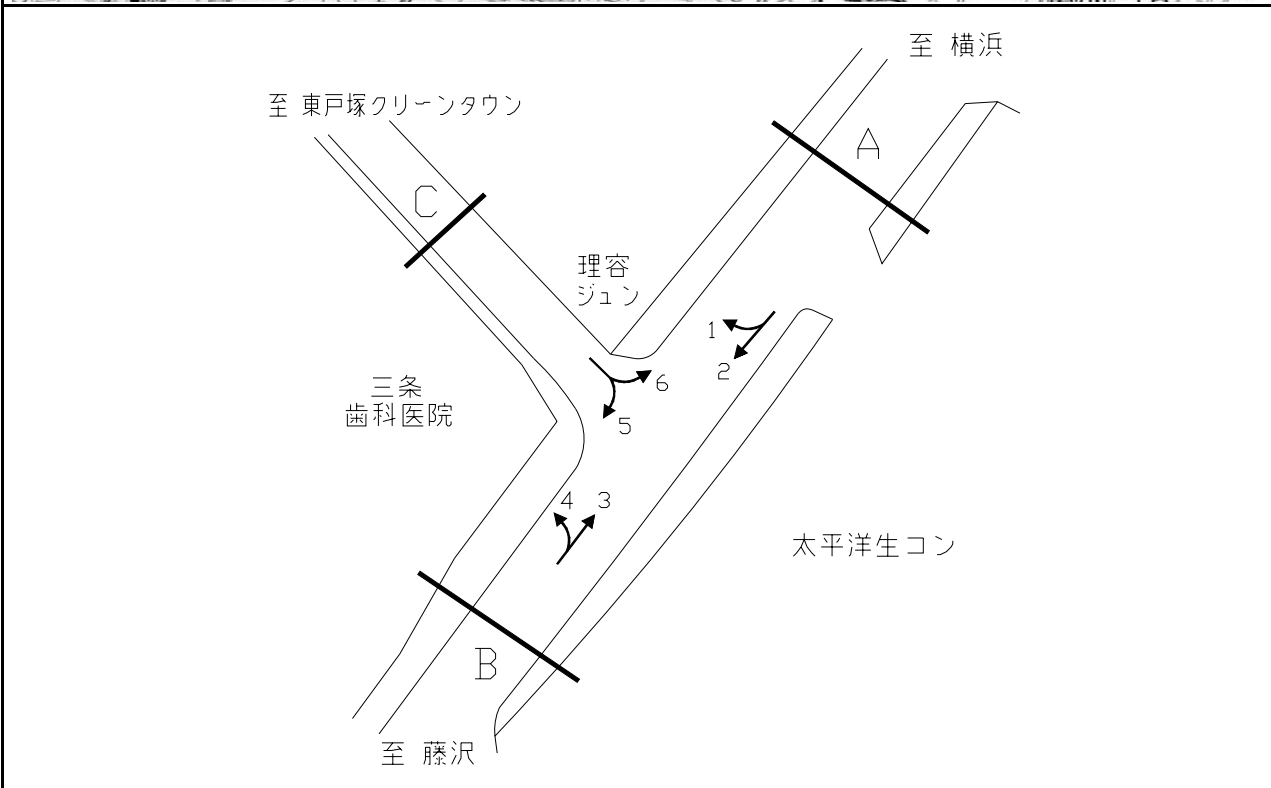


方向別交通量集計表

断面	方向	断面A							断面B							断面C												
		二輪車	乗用車	バス	小型貨物車	大型貨物車	大型計	小型計	合計	二輪車	乗用車	バス	小型貨物車	大型貨物車	大型計	小型計	合計	二輪車	乗用車	バス	小型貨物車	大型貨物車	大型計	小型計	合計			
A	1	105	947	54	173	111	165	1,120	1,285	C	5	643	3,043	178	1,225	464	642	4,268	4,910	計	838	3,950	221	1,492	547	768	5,442	6,210
	2	457	1,701	21	449	133	154	2,150	2,304		6	195	907	43	267	83	126	1,174	1,300									
	計	562	2,648	75	622	244	319	3,270	3,589																			
B	3	428	1,255	22	309	52	74	1,564	1,638	計	3	687	3,919	208	1,336	530	738	5,255	5,993									
	4	687	3,919	208	1,336	530	738	5,255	5,993																			
	計	1,115	5,174	230	1,645	582	812	6,819	7,631																			

平成20年度交差点交通量調査報告書

交差点名	平戸地先1(仮) [R001-15]	調査年月日	平成20年11月18日(火)	天候	晴れ	備考	
所在地	戸塚区平戸1丁目	調査時間帯	7:00 ~ 19:00 (12時間合計)				

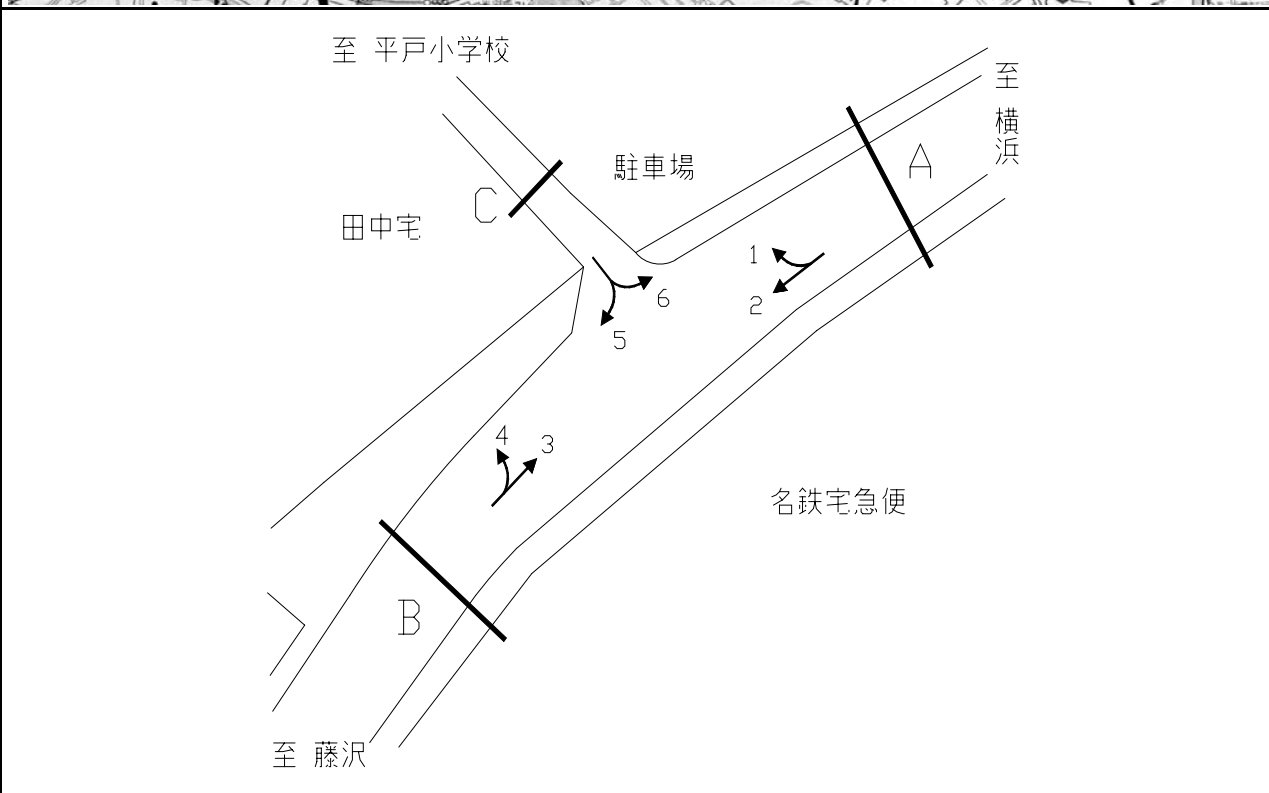


方向別交通量集計表

断面	方向	二輪車	乗用車	バス	小型貨物車	大型貨物車	大型計	小型計	合計	断面	方向	二輪車	乗用車	バス	小型貨物車	大型貨物車	大型計	小型計	合計
		A	1	131	563	11	93	20	31			656	687	C	5	145	602	4	165
	2	772	2,826	168	1,145	716	884	3,971	4,855		6	125	501	7	106	32	39	607	646
	計	903	3,389	179	1,238	736	915	4,627	5,542		計	270	1,103	11	271	94	105	1,374	1,479
B	3	831	3,045	196	1,217	745	941	4,262	5,203										
	4	152	738	6	195	68	74	933	1,007										
	計	983	3,783	202	1,412	813	1,015	5,195	6,210										

平成20年度交差点交通量調査報告書

交差点名	平戸小入口 [R001-16]	調査年月日	平成20年11月18日(火)	天候	晴れ	備考	
所在地	戸塚区平戸町	調査時間帯	7:00 ~ 19:00 (12時間合計)				

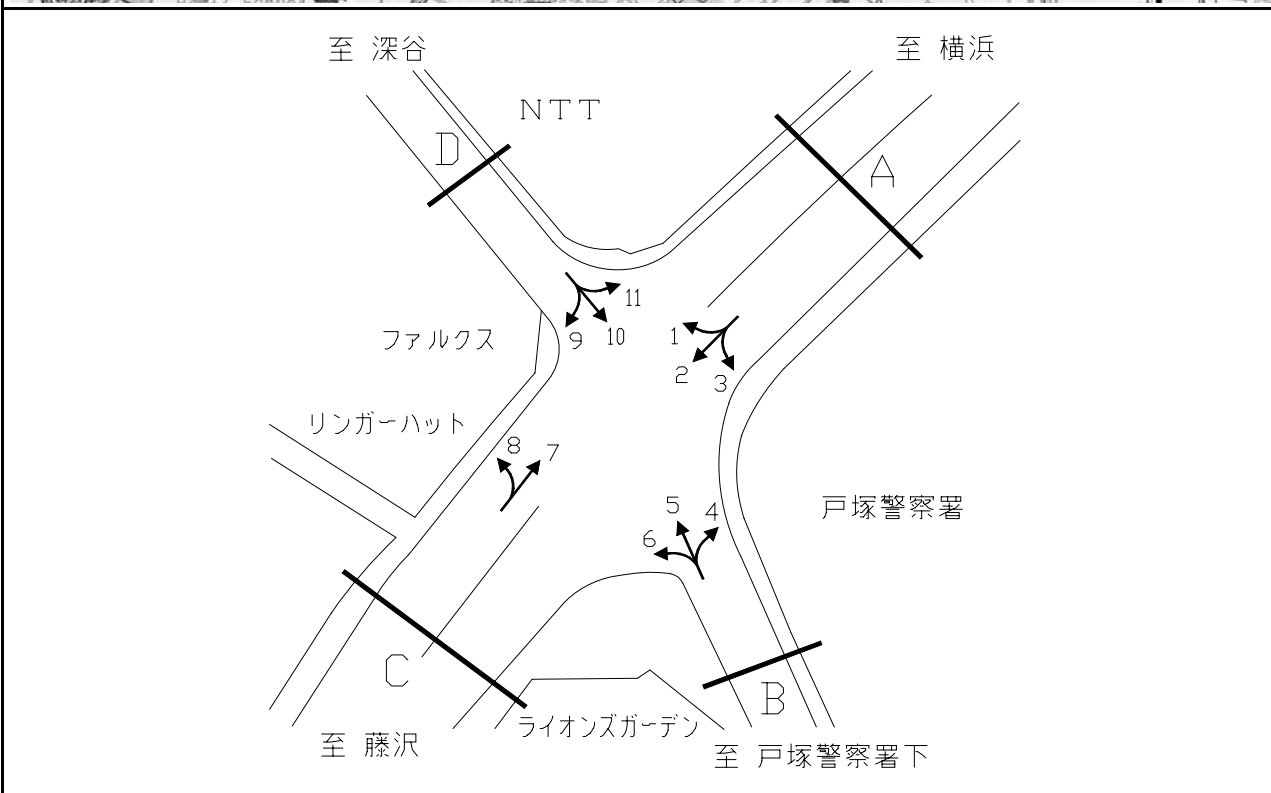


方向別交通量集計表

断面	方向	二輪車	乗用車	バス	小型貨物車	大型貨物車	大型計	小型計	合計	断面	方向	二輪車	乗用車	バス	小型貨物車	大型貨物車	大型計	小型計	合計
A	1	89	383	0	127	18	18	510	528	C	5	60	221	2	74	38	40	295	335
	2	1,122	4,154	323	1,781	945	1,268	5,935	7,203		6	39	414	3	116	24	27	530	557
	計	1,211	4,537	323	1,908	963	1,286	6,445	7,731		計	99	635	5	190	62	67	825	892
B	3	1,259	4,805	351	1,941	1,043	1,394	6,746	8,140										
	4	58	304	1	118	22	23	422	445										
	計	1,317	5,109	352	2,059	1,065	1,417	7,168	8,585										

平成20年度交差点交通量調査報告書

交差点名	戸塚警察署[R001-17(A)]	調査年月日	平成20年11月18日(火)	天候	晴れ	備考	
所在地	戸塚区戸塚町	調査時間帯	7:00 ~ 19:00 (12時間合計)				

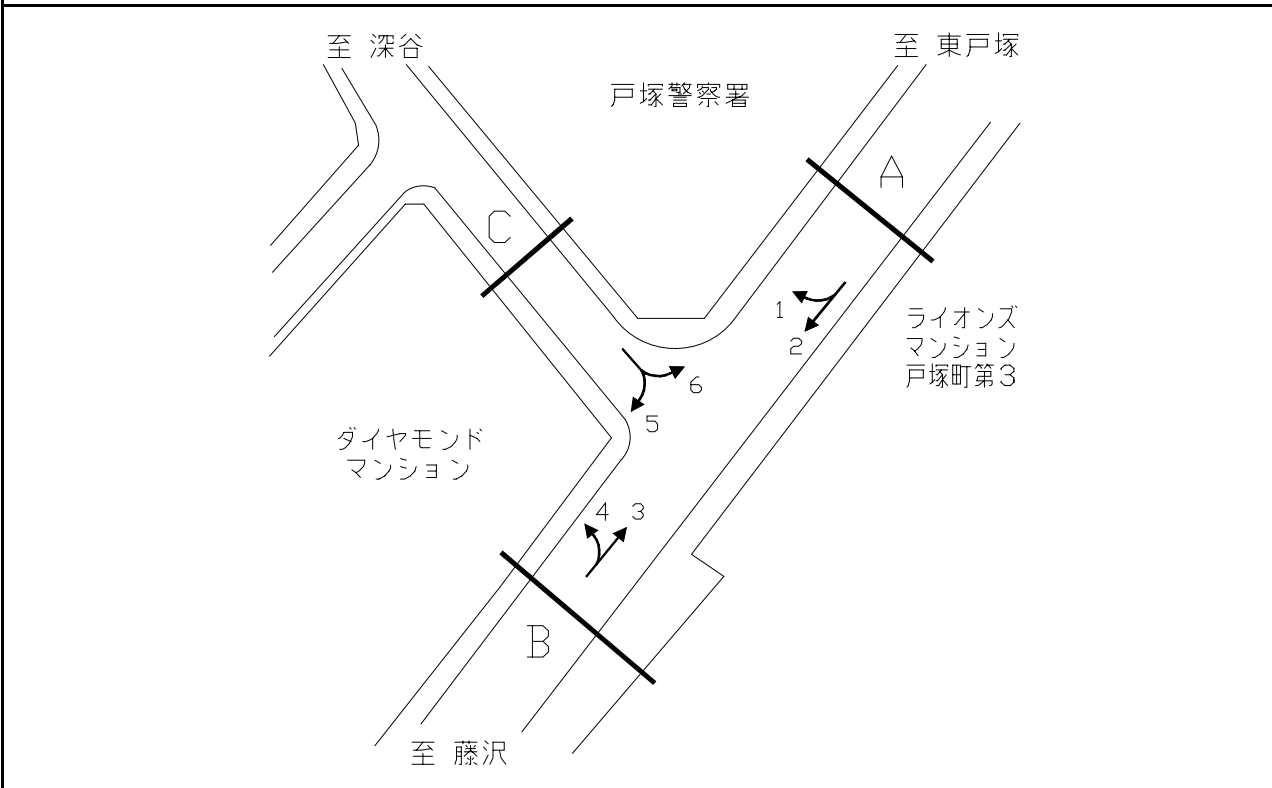


方向別交通量集計表

断面	方向	二輪車	乗用車	バス	小型貨物車	大型貨物車	大型計	小型計	合計	断面	方向	二輪車	乗用車	バス	小型貨物車	大型貨物車	大型計	小型計	合計
		A	1	56	1,842	20	481	123	143			2,323	2,466	C	7	1,161	12,109	57	3,940
	2	790	10,588	62	2,567	2,261	2,323	13,155	15,478		8	28	187	5	45	16	21	232	253
	3	121	1,770	14	489	233	247	2,259	2,506		計	1,189	12,296	62	3,985	2,010	2,072	16,281	18,353
	計	967	14,200	96	3,537	2,617	2,713	17,737	20,450		9	23	146	0	57	9	9	203	212
B	4	89	1,202	6	276	51	57	1,478	1,535	D	10	119	780	99	254	39	138	1,034	1,172
	5	107	609	97	200	30	127	809	936		11	68	1,798	20	648	127	147	2,446	2,593
	6	2	28	1	8	1	2	36	38		計	210	2,724	119	959	175	294	3,683	3,977
	計	198	1,839	104	484	82	186	2,323	2,509										

平成20年度交差点交通量調査報告書

交差点名	戸塚警察署下[R001-17(B)]	調査年月日	平成20年11月18日(火)	天候	晴れ	備考	
所在地	戸塚区汲沢町	調査時間帯	7:00 ~ 19:00 (12時間合計)				

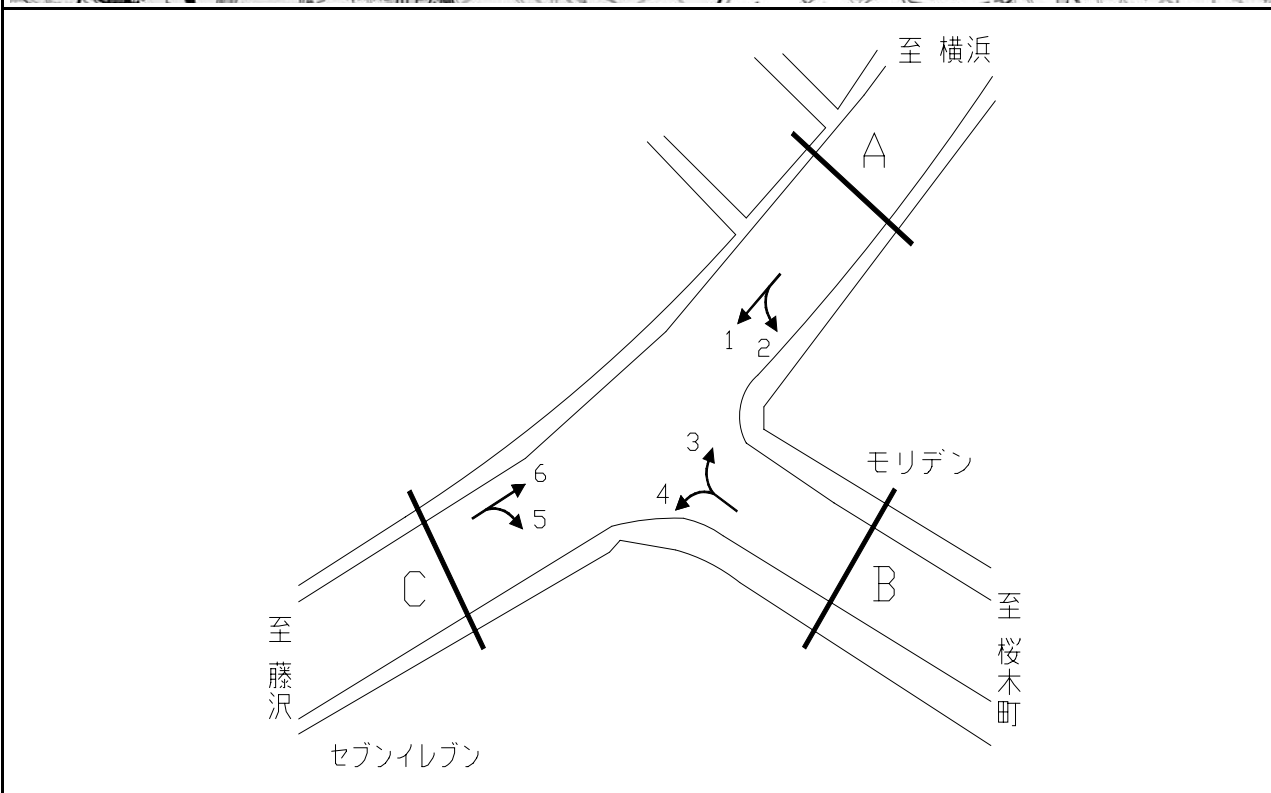


方向別交通量集計表

断面	方向	断面A							断面B							断面C													
		二輪車	乗用車	バス	小型貨物車	大型貨物車	大型計	小型計	合計	二輪車	乗用車	バス	小型貨物車	大型貨物車	大型計	小型計	合計	二輪車	乗用車	バス	小型貨物車	大型貨物車	大型計	小型計	合計				
A	1	117	1,251	96	337	66	162	1,588	1,750	C	5	117	1,361	19	414	81	100	1,775	1,875	B	3	591	2,133	219	425	58	277	2,558	2,835
	2	494	2,429	199	463	102	301	2,892	3,193		6	158	1,162	94	290	177	271	1,452	1,723		4	12	159	8	47	8	16	206	222
	計	611	3,680	295	800	168	463	4,480	4,943		計	275	2,523	113	704	258	371	3,227	3,598		計	603	2,292	227	472	66	293	2,764	3,057

平成20年度交差点交通量調査報告書

交差点名	山谷 [R001-18]	調査年月日	平成20年11月18日(火)	天候	晴れ	備考	
所在地	戸塚区平戸1丁目	調査時間帯	7:00 ~ 19:00 (12時間合計)				

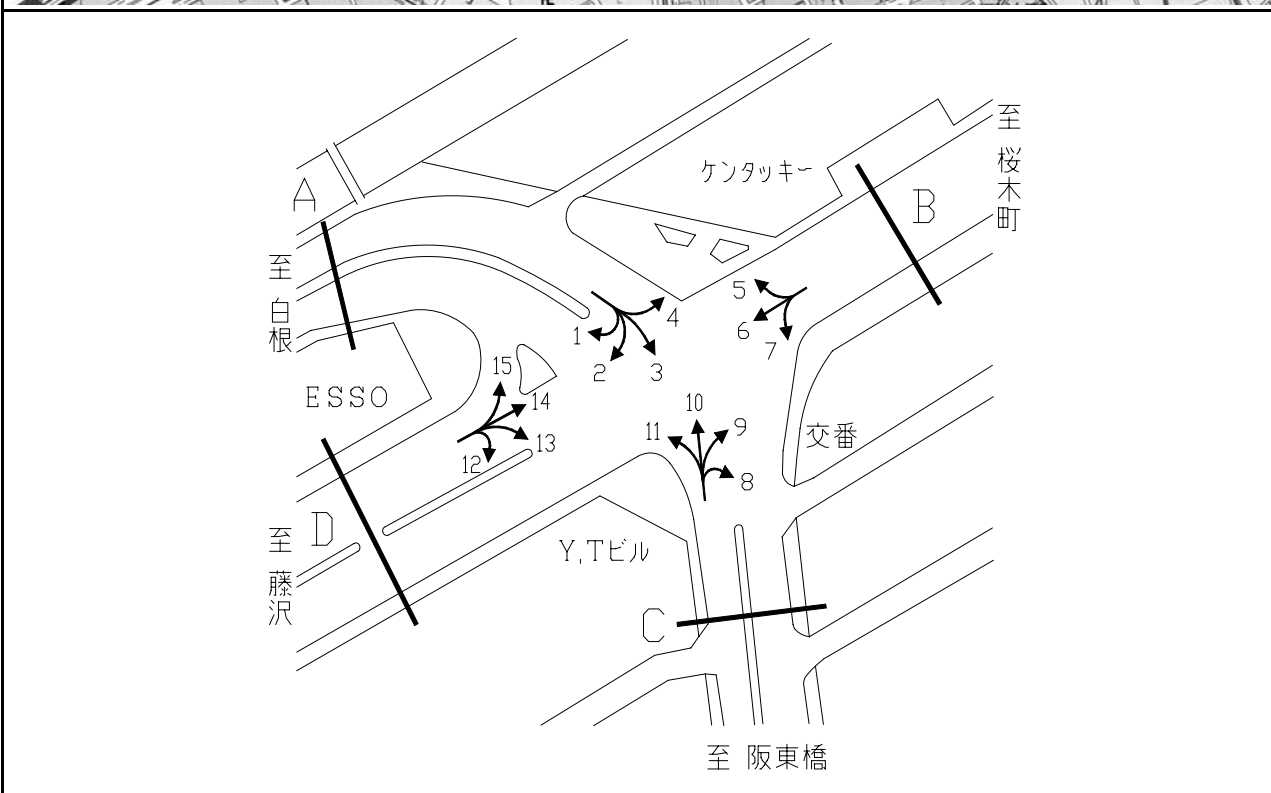


方向別交通量集計表

断面	方向	二輪車	乗用車	バス	小型貨物車	大型貨物車	大型計	小型計	合計	断面	方向	二輪車	乗用車	バス	小型貨物車	大型貨物車	大型計	小型計	合計
A	1	717	2,478	165	1,035	669	834	3,513	4,347	C	5	438	2,361	158	889	296	454	3,250	3,704
	2	126	942	7	275	103	110	1,217	1,327		6	878	2,854	196	1,164	750	946	4,018	4,964
	計	843	3,420	172	1,310	772	944	4,730	5,674		計	1,316	5,215	354	2,053	1,046	1,400	7,268	8,668
B	3	145	928	6	248	66	72	1,176	1,248										
	4	337	2,064	158	874	302	460	2,938	3,398										
	計	482	2,992	164	1,122	368	532	4,114	4,646										

平成20年度交差点交通量調査報告書

交差点名	浜松町 [R001-19]	調査年月日	平成20年11月18日(火)	天候	晴れ	備考	
所在地	西区浜松町	調査時間帯	7:00 ~ 19:00 (12時間合計)				

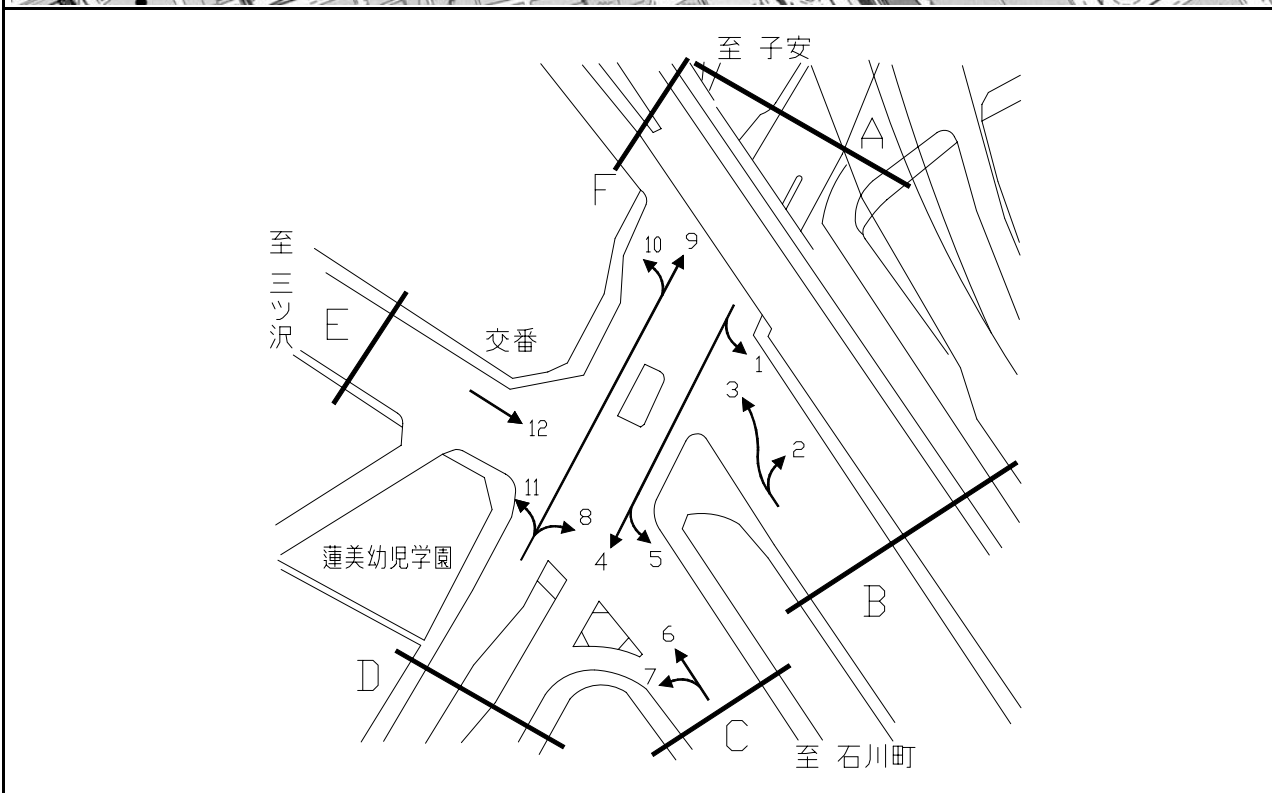


方向別交通量集計表

断面	方向	交通量								断面	方向	交通量							
		二輪車	乗用車	バス	小型貨物車	大型貨物車	大型計	小型計	合計			二輪車	乗用車	バス	小型貨物車	大型貨物車	大型計	小型計	合計
A	1	6	4	0	1	0	0	5	5	C	8	0	1	0	0	0	0	1	1
	2	316	2,481	133	887	197	330	3,368	3,698		9	188	1,386	71	578	206	277	1,964	2,241
	3	771	2,926	30	1,266	270	300	4,192	4,492		10	642	3,115	31	1,029	337	368	4,144	4,512
	4	500	2,065	40	625	363	403	2,690	3,093		11	49	538	32	182	63	95	720	815
	計	1,593	7,476	203	2,779	830	1,033	10,255	11,288		計	879	5,040	134	1,789	606	740	6,829	7,569
B	5	338	2,165	38	705	460	498	2,870	3,368	D	12	3	3	0	1	4	4	4	8
	6	891	5,288	79	1,725	1,396	1,475	7,013	8,488		13	48	415	1	180	53	54	595	649
	7	140	1,440	78	652	262	340	2,092	2,432		14	1,167	5,738	96	1,937	1,954	2,050	7,675	9,725
	計	1,369	8,893	195	3,082	2,118	2,313	11,975	14,288		15	243	1,225	135	568	176	311	1,793	2,104
	計	1,461	7,381	232	2,686	2,187	2,419	10,067	12,486		計	1,461	7,381	232	2,686	2,187	2,419	10,067	12,486

平成20年度交差点交通量調査報告書

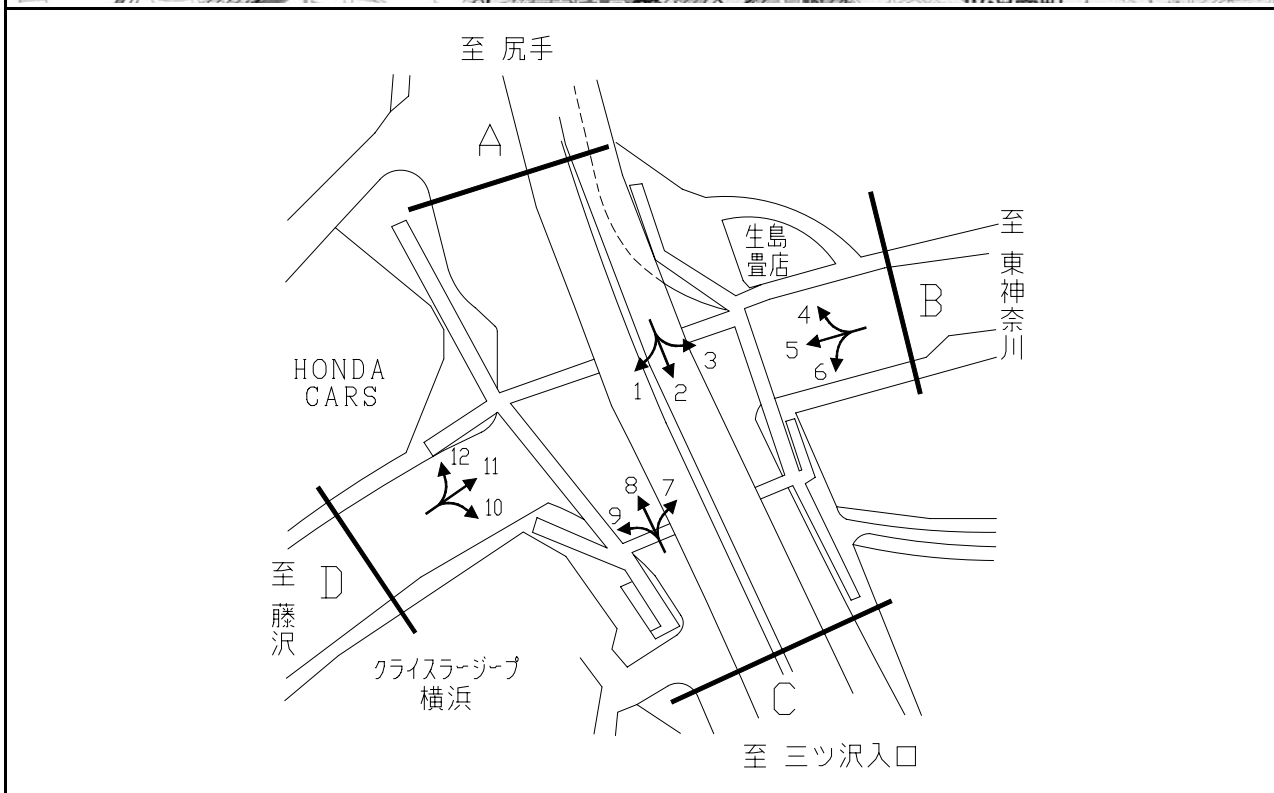
交差点名	高島町 [R001-20]	調査年月日	平成20年11月18日(火)	天候	晴れ	備考	
所在地	西区高島町	調査時間帯	7:00 ~ 19:00 (12時間合計)				



断面	方向	二輪車	乗用車	バス	小型貨物車	大型貨物車	大型計	小型計	合計	断面	方向	二輪車	乗用車	バス	小型貨物車	大型貨物車	大型計	小型計	合計
		A	1	356	1,983	434	580	226	660			2,563	3,223	D	8	272	1,387	57	338
	4	317	2,582	164	551	176	340	3,133	3,473		9	327	2,079	151	424	206	357	2,503	2,860
	5	276	1,440	33	551	298	331	1,991	2,322		10	12	45	1	10	5	6	55	61
	計	949	6,005	631	1,682	700	1,331	7,687	9,018		11	71	690	4	193	63	67	883	950
B	2	589	4,169	464	920	405	869	5,089	5,958		計	682	4,201	213	965	695	908	5,166	6,074
	3	2	9	0	5	1	1	14	15	E	12	1,000	7,741	78	2,183	833	911	9,924	10,835
	計	591	4,178	464	925	406	870	5,103	5,973		計	1,000	7,741	78	2,183	833	911	9,924	10,835
C	6	793	6,400	75	1,933	765	840	8,333	9,173										
	7	54	597	49	100	293	342	697	1,039										
	計	847	6,997	124	2,033	1,058	1,182	9,030	10,212										

平成20年度交差点交通量調査報告書

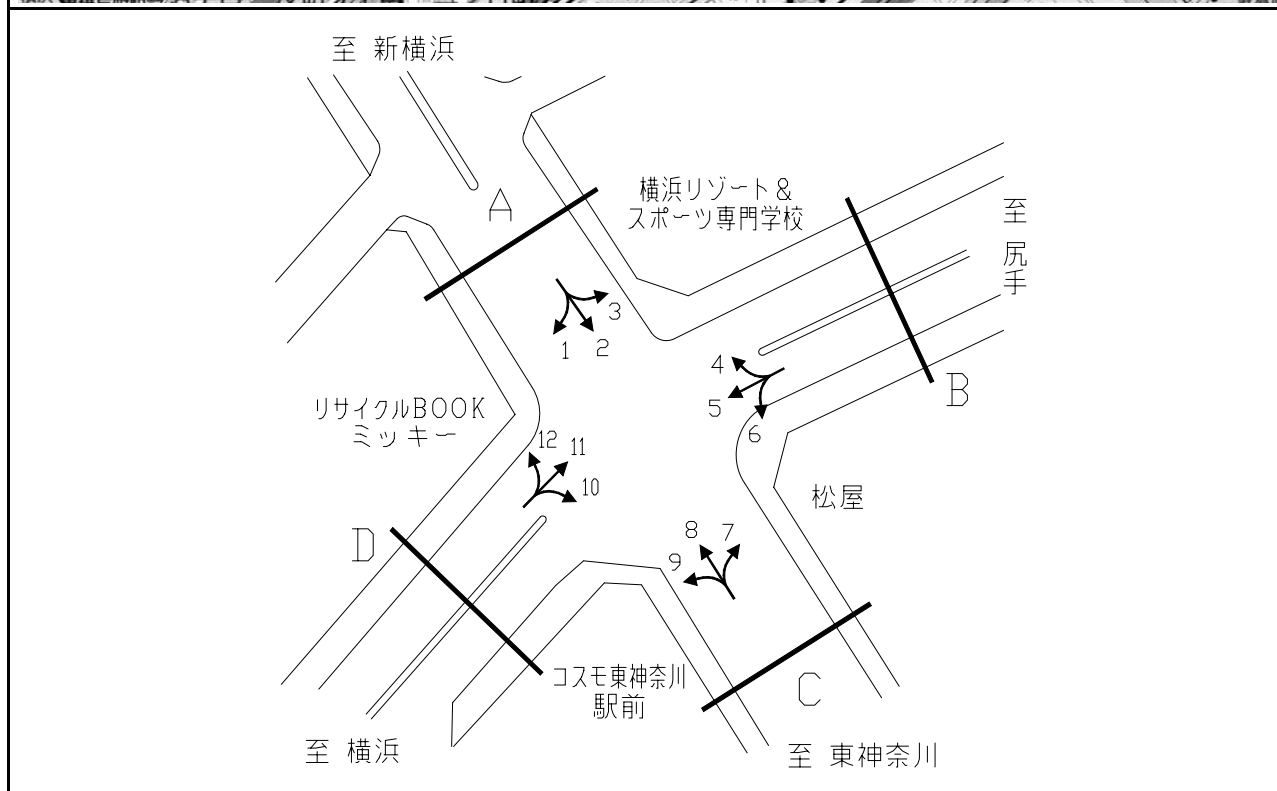
交差点名	三ツ沢上町 [R001-21]	調査年月日	平成20年11月18日(火)	天候	晴れ	備考	
所在地	神奈川県三ツ沢上町	調査時間帯	7:00 ~ 19:00 (12時間合計)				



断面	方向	二輪車	乗用車	バス	小型貨物車	大型貨物車	大型計	小型計	合計	断面	方向	二輪車	乗用車	バス	小型貨物車	大型貨物車	大型計	小型計	合計
A	1	310	1,858	11	652	194	205	2,510	2,715	C	7	85	880	16	323	159	175	1,203	1,378
	2	279	784	81	202	93	174	986	1,160		8	135	724	86	253	170	256	977	1,233
	3	105	885	16	391	267	283	1,276	1,559		9	101	599	62	163	80	142	762	904
	計	694	3,527	108	1,245	554	662	4,772	5,434		計	321	2,203	164	739	409	573	2,942	3,515
B	4	150	1,491	27	625	477	504	2,116	2,620	D	10	378	1,913	41	425	185	226	2,338	2,564
	5	668	4,948	38	1,941	1,304	1,342	6,889	8,231		11	796	5,401	109	1,597	1,374	1,483	6,998	8,481
	6	75	1,002	4	374	144	148	1,376	1,524		12	348	2,815	44	687	289	333	3,502	3,835
	計	893	7,441	69	2,940	1,925	1,994	10,381	12,375		計	1,522	10,129	194	2,709	1,848	2,042	12,838	14,880

平成20年度交差点交通量調査報告書

交差点名	西神奈川 [R001-22]	調査年月日	平成20年11月18日(火)	天候	晴れ	備考		
所在地	神奈川区富家町	調査時間帯	7:00 ~ 19:00 (12時間合計)					

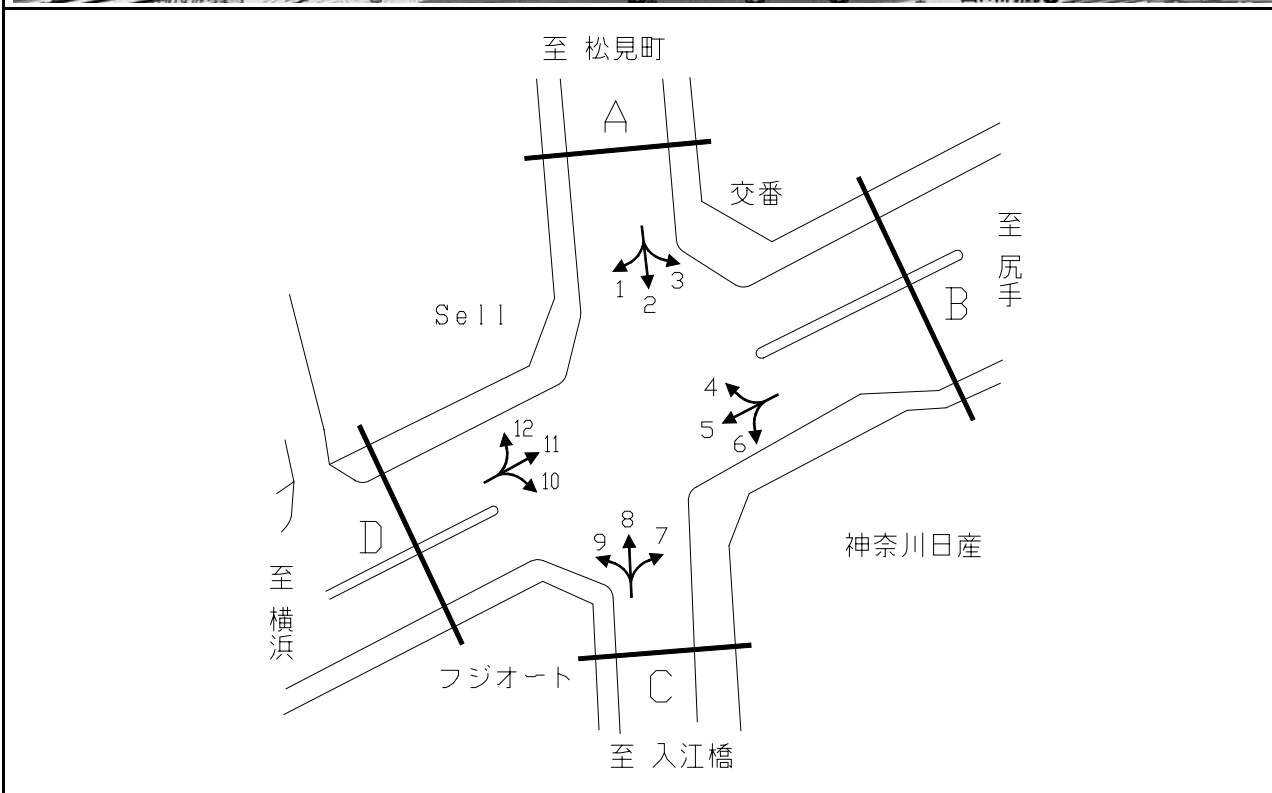


方向別交通量集計表

断面	方向	断面A							断面B										
		二輪車	乗用車	バス	小型貨物車	大型貨物車	大型計	小型計	合計	二輪車	乗用車	バス	小型貨物車	大型貨物車	大型計	小型計	合計		
A	1	199	1,477	4	371	132	136	1,848	1,984	C	7	57	614	0	182	27	27	796	823
	2	942	5,815	279	1,424	594	873	7,239	8,112		8	565	3,694	278	1,239	485	763	4,933	5,696
	3	88	815	10	250	426	436	1,065	1,501		9	74	796	27	230	47	74	1,026	1,100
	計	1,229	8,107	293	2,045	1,152	1,445	10,152	11,597		計	696	5,104	305	1,651	559	864	6,755	7,619
B	4	200	1,288	19	626	660	679	1,914	2,593	D	10	237	1,399	15	400	220	235	1,799	2,034
	5	703	4,029	19	2,293	1,404	1,423	6,322	7,745		11	609	3,822	18	1,770	1,252	1,270	5,592	6,862
	6	95	863	14	235	81	95	1,098	1,193		12	51	952	19	204	47	66	1,156	1,222
	計	998	6,180	52	3,154	2,145	2,197	9,334	11,531		計	897	6,173	52	2,374	1,519	1,571	8,547	10,118

平成20年度交差点交通量調査報告書

交差点名	入江町 [R001-23]	調査年月日	平成20年11月18日(火)	天候	晴れ	備考	
所在地	神奈川区入江1丁目	調査時間帯	7:00 ~ 19:00 (12時間合計)				

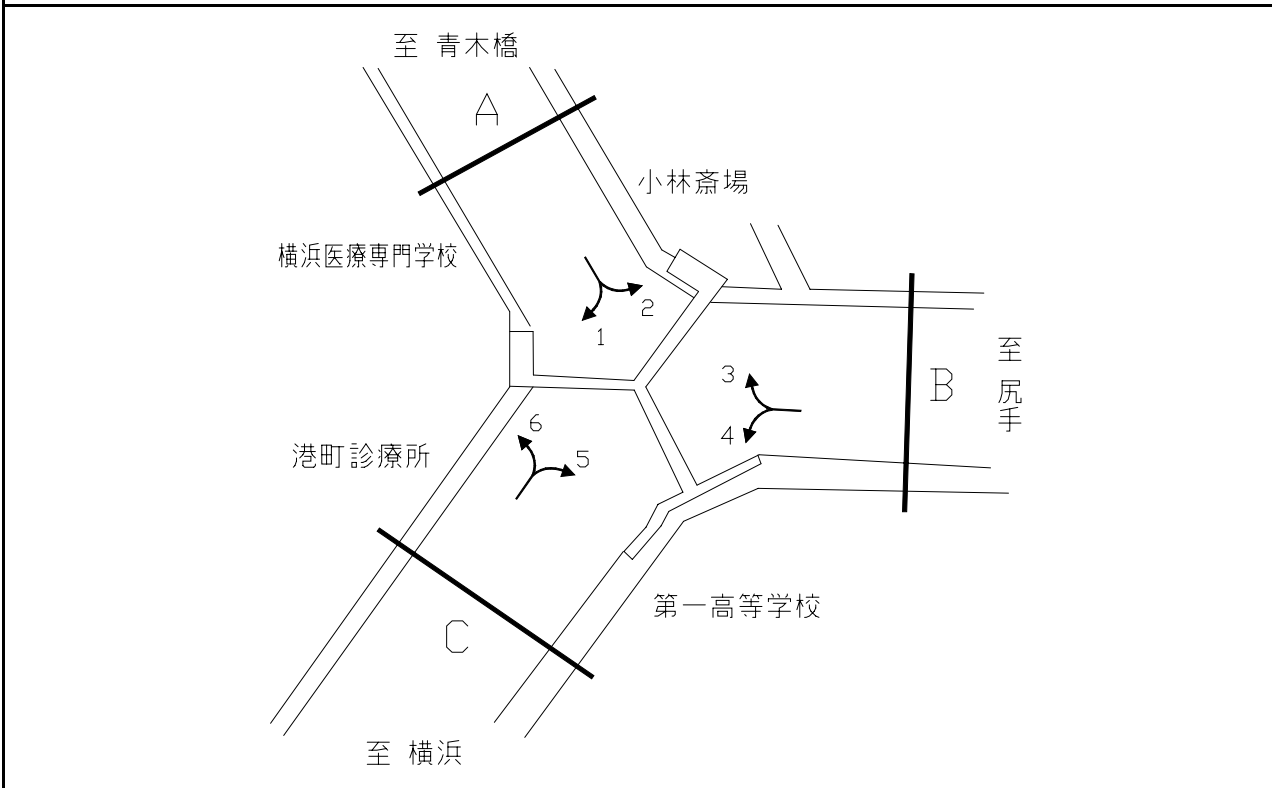


方向別交通量集計表

断面	方向	断面A							断面B										
		二輪車	乗用車	バス	小型貨物車	大型貨物車	大型計	小型計	合計	二輪車	乗用車	バス	小型貨物車	大型貨物車	大型計	小型計	合計		
A	1	147	929	5	541	88	93	1,470	1,563	C	7	94	777	8	412	399	407	1,189	1,596
	2	300	2,155	49	588	537	586	2,743	3,329		8	299	1,357	30	685	370	400	2,042	2,442
	3	40	345	2	165	100	102	510	612		9	130	883	9	519	541	550	1,402	1,952
	計	487	3,429	56	1,294	725	781	4,723	5,504		計	523	3,017	47	1,616	1,310	1,357	4,633	5,990
B	4	42	310	0	87	65	65	397	462	D	10	149	750	3	372	291	294	1,122	1,416
	5	1,138	7,050	59	2,404	2,083	2,142	9,454	11,596		11	1,019	5,918	59	2,680	1,994	2,053	8,598	10,651
	6	97	640	3	247	309	312	887	1,199		12	189	1,734	21	649	327	348	2,383	2,731
	計	1,277	8,000	62	2,738	2,457	2,519	10,738	13,257		計	1,357	8,402	83	3,701	2,612	2,695	12,103	14,798

平成20年度交差点交通量調査報告書

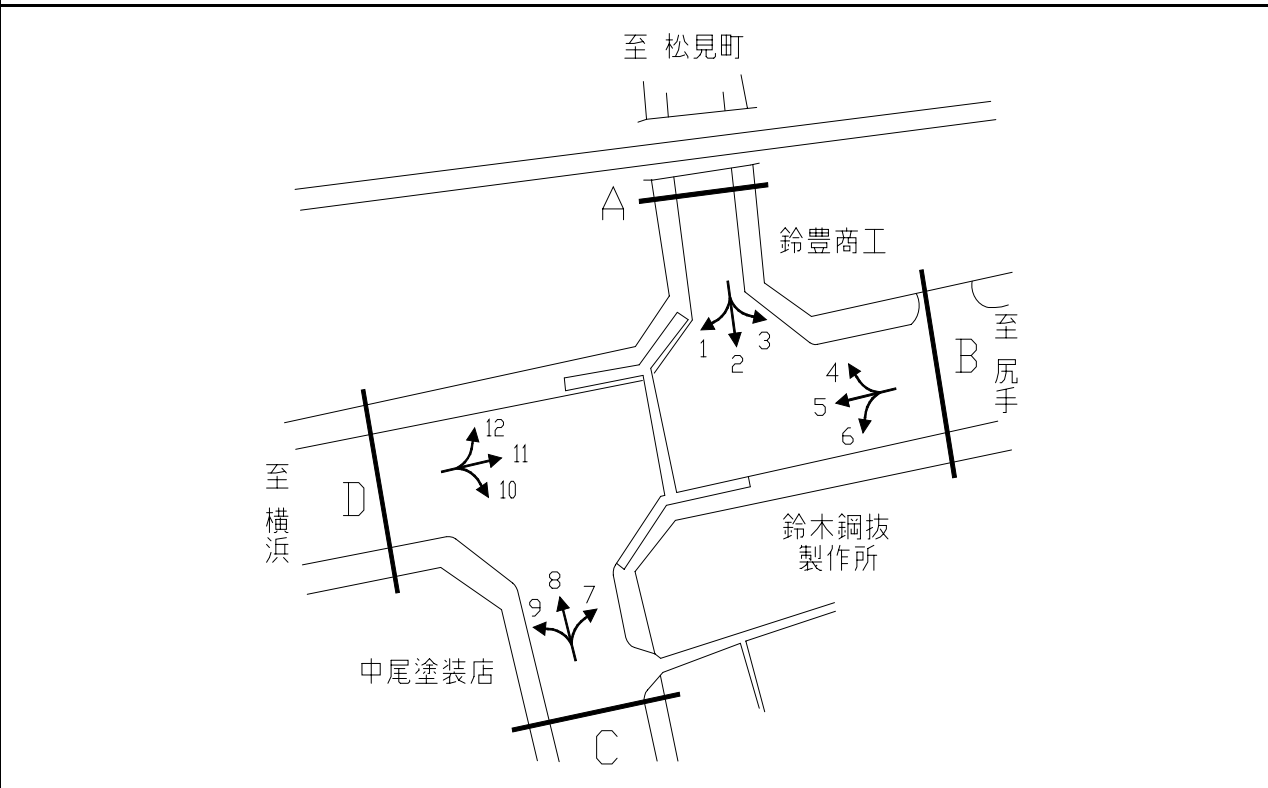
交差点名	青木通 [R015-02]	調査年月日	平成20年11月18日(火)	天候	晴れ	備考	
所在地	神奈川県金港町	調査時間帯	7:00 ~ 19:00 (12時間合計)				



断面	方向	二輪車	乗用車	バス	小型貨物車	大型貨物車	大型計	小型計	合計	断面	方向	二輪車	乗用車	バス	小型貨物車	大型貨物車	大型計	小型計	合計
		A	1	1,153	6,927	87	2,174	483	570			9,101	9,671	C	5	835	3,929	85	2,312
	2	44	449	19	395	511	530	844	1,374		6	1,124	6,683	100	2,915	683	783	9,598	10,381
	計	1,197	7,376	106	2,569	994	1,100	9,945	11,045		計	1,959	10,612	185	5,227	2,203	2,388	15,839	18,227
B	3	196	1,232	19	696	684	703	1,928	2,631										
	4	174	2,067	17	898	905	922	2,965	3,887										
	計	370	3,299	36	1,594	1,589	1,625	4,893	6,518										

平成20年度交差点交通量調査報告書

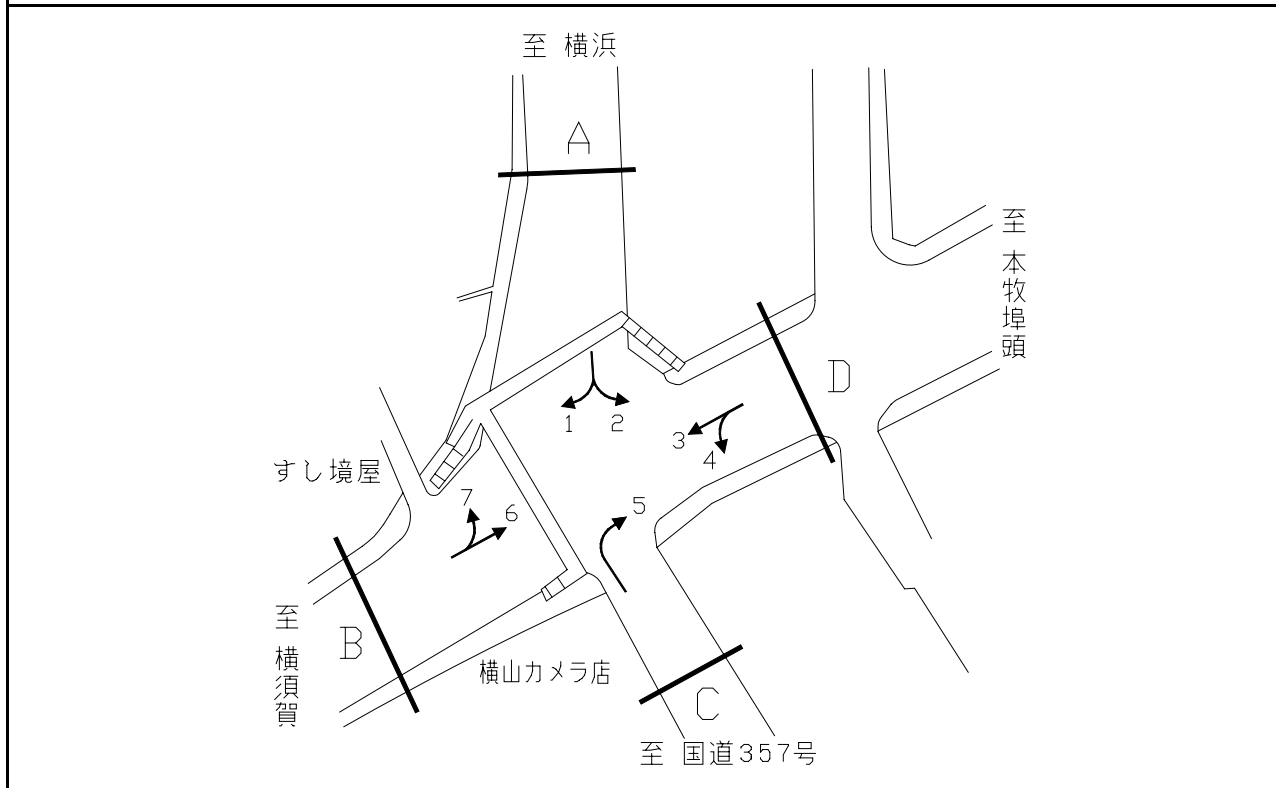
交差点名	入江橋 [R015-03]	調査年月日	平成20年11月18日(火)	天候	晴れ	備考	
所在地	神奈川県子安通一丁目	調査時間帯	7:00 ~ 19:00 (12時間合計)				



断面	方向	断面A							断面B										
		二輪車	乗用車	バス	小型貨物車	大型貨物車	大型計	小型計	合計	二輪車	乗用車	バス	小型貨物車	大型貨物車	大型計	小型計	合計		
A	1	318	2,312	21	727	572	593	3,039	3,632	C	7	18	93	0	43	44	44	136	180
	2	19	70	0	36	9	9	106	115		8	69	153	0	53	26	26	206	232
	3	164	1,146	19	429	551	570	1,575	2,145		9	10	106	0	73	29	29	179	208
	計	501	3,528	40	1,192	1,132	1,172	4,720	5,892		計	97	352	0	169	99	99	521	620
B	4	223	1,818	32	765	638	670	2,583	3,253	D	10	2	51	0	33	27	27	84	111
	5	1,210	7,974	69	1,888	2,277	2,346	9,862	12,208		11	1,352	6,853	75	1,803	2,337	2,412	8,656	11,068
	6	51	185	1	92	37	38	277	315		12	276	1,756	15	740	634	649	2,496	3,145
	計	1,484	9,977	102	2,745	2,952	3,054	12,722	15,776		計	1,630	8,660	90	2,576	2,998	3,088	11,236	14,324

平成20年度交差点交通量調査報告書

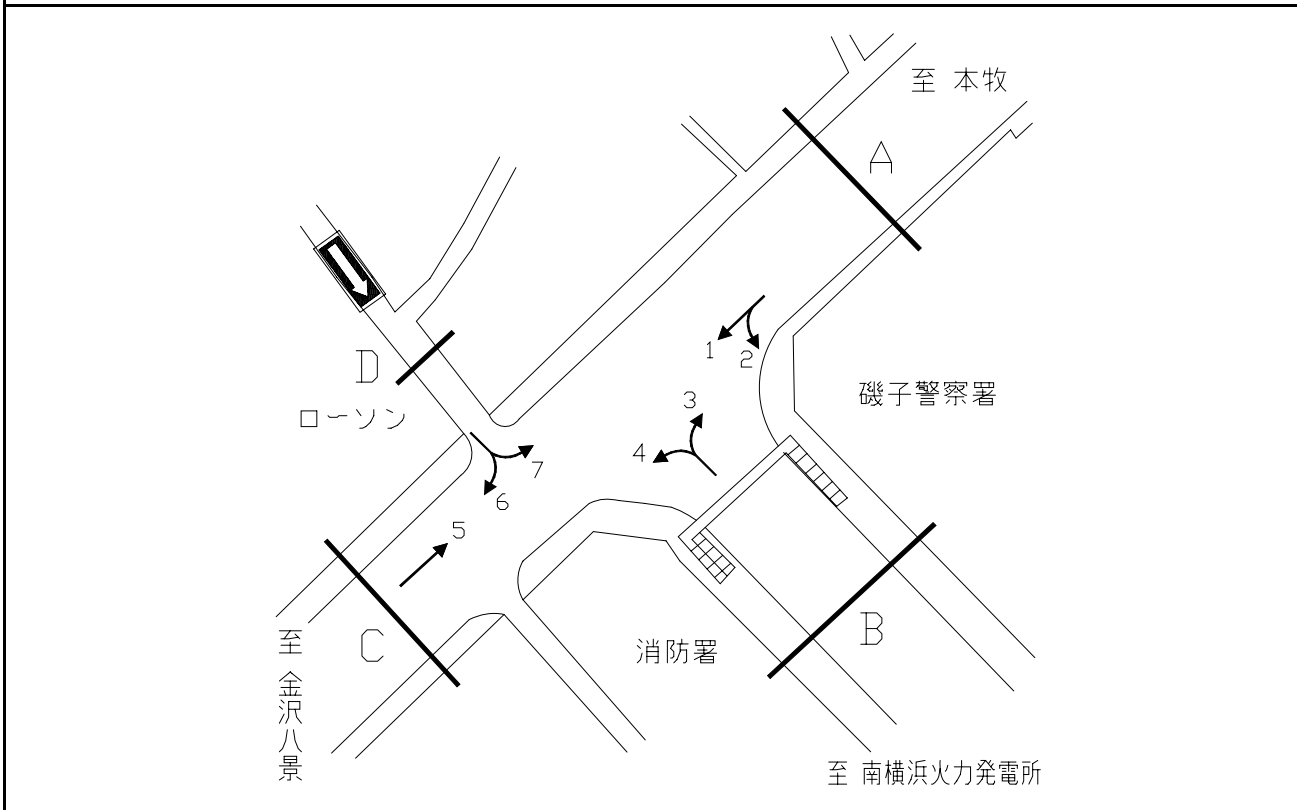
交差点名	八幡橋 [R016-03B]	調査年月日	平成20年11月18日(火)	天候	晴れ	備考	
所在地	磯子区中浜町	調査時間帯	7:00 ~ 19:00 (12時間合計)				



断面	方向	二輪車	乗用車	バス	小型貨物車	大型貨物車	大型計	小型計	合計	断面	方向	二輪車	乗用車	バス	小型貨物車	大型貨物車	大型計	小型計	合計
		A	1	672	5,428	169	1,869	1,417	1,586			7,297	8,883	C	5	419	3,631	9	685
	2	122	785	26	161	213	239	946	1,185		計	419	3,631	9	685	1,345	1,354	4,316	5,670
	計	794	6,213	195	2,030	1,630	1,825	8,243	10,068		3	627	4,104	151	784	1,518	1,669	4,888	6,557
B	6	872	4,795	144	713	937	1,081	5,508	6,589	D	4	460	3,047	20	729	1,071	1,091	3,776	4,867
	7	895	5,200	146	2,003	1,170	1,316	7,203	8,519		計	1,087	7,151	171	1,513	2,589	2,760	8,664	11,424
	計	1,767	9,995	290	2,716	2,107	2,397	12,711	15,108										

平成20年度交差点交通量調査報告書

交差点名	磯子警察署前 [R016-07]	調査年月日	平成20年11月18日(火)	天候	晴れ	備考
所在地	磯子区磯子2丁目地先	調査時間帯	7:00 ~ 19:00 (12時間合計)			

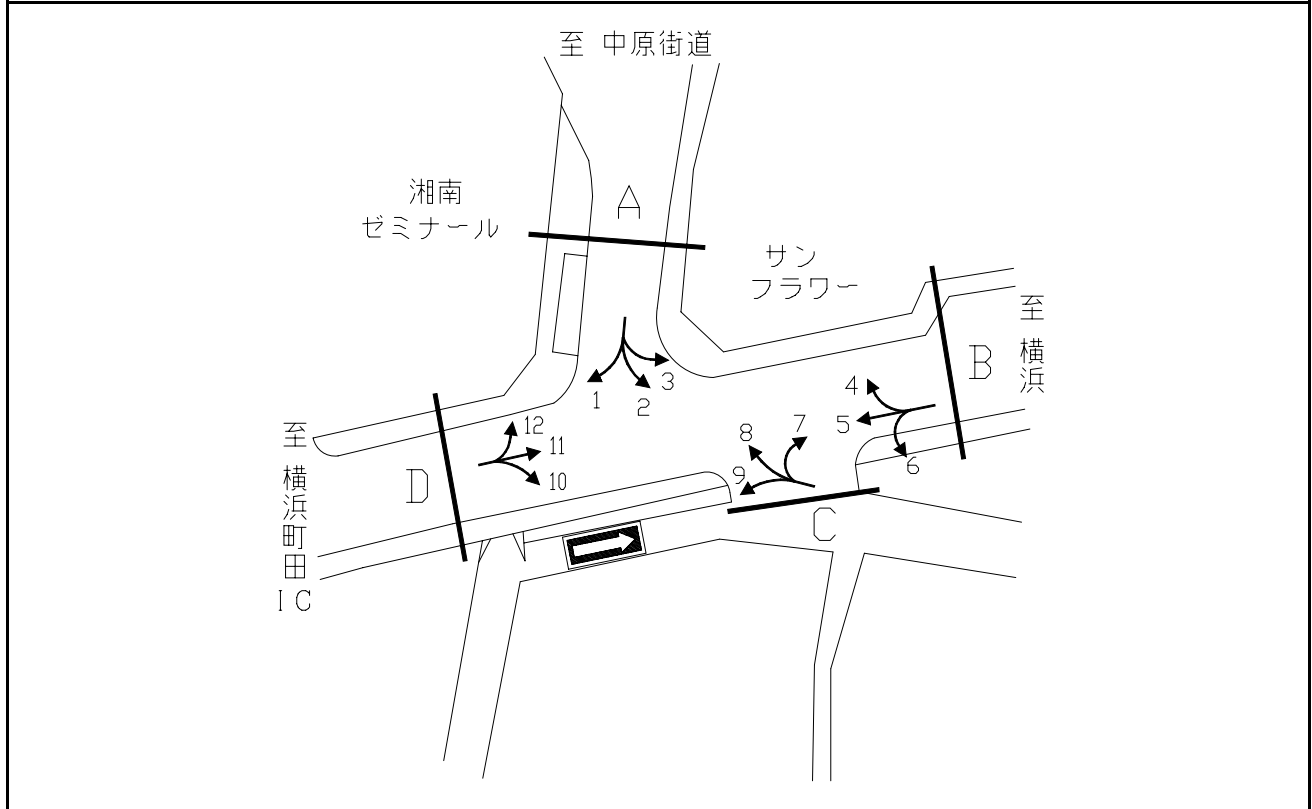


方向別交通量集計表

断面	方向	断面A			断面B			断面C			断面D			断面	方向	断面A			断面B			断面C			断面D				
		二輪車	乗用車	バス	小型貨物車	大型貨物車	大型計	小型計	合計	二輪車	乗用車	バス	小型貨物車			大型貨物車	大型計	小型計	合計	二輪車	乗用車	バス	小型貨物車	大型貨物車	大型計	小型計	合計		
A	1	1,279	5,471	248	1,492	687	935	6,963	7,898	C	5	1,404	6,644	230	1,605	646	876	8,249	9,125	D	6	243	575	3	183	23	26	758	784
	2	542	4,060	72	1,159	2,248	2,320	5,219	7,539		計	1,404	6,644	230	1,605	646	876	8,249	9,125		7	22	184	1	28	7	8	212	220
	計	1,821	9,531	320	2,651	2,935	3,255	12,182	15,437		計	265	759	4	211	30	34	970	1,004										
B	3	536	3,165	59	1,082	1,454	1,513	4,247	5,760																				
	4	22	226	4	85	53	57	311	368																				
	計	558	3,391	63	1,167	1,507	1,570	4,558	6,128																				

平成20年度交差点交通量調査報告書

交差点名	白根 [R016-18]	調査年月日	平成20年11月18日(火)	天候	晴れ	備考
所在地	旭区鶴ヶ峰本町2丁目地先	調査時間帯	7:00 ~ 19:00 (12時間合計)			

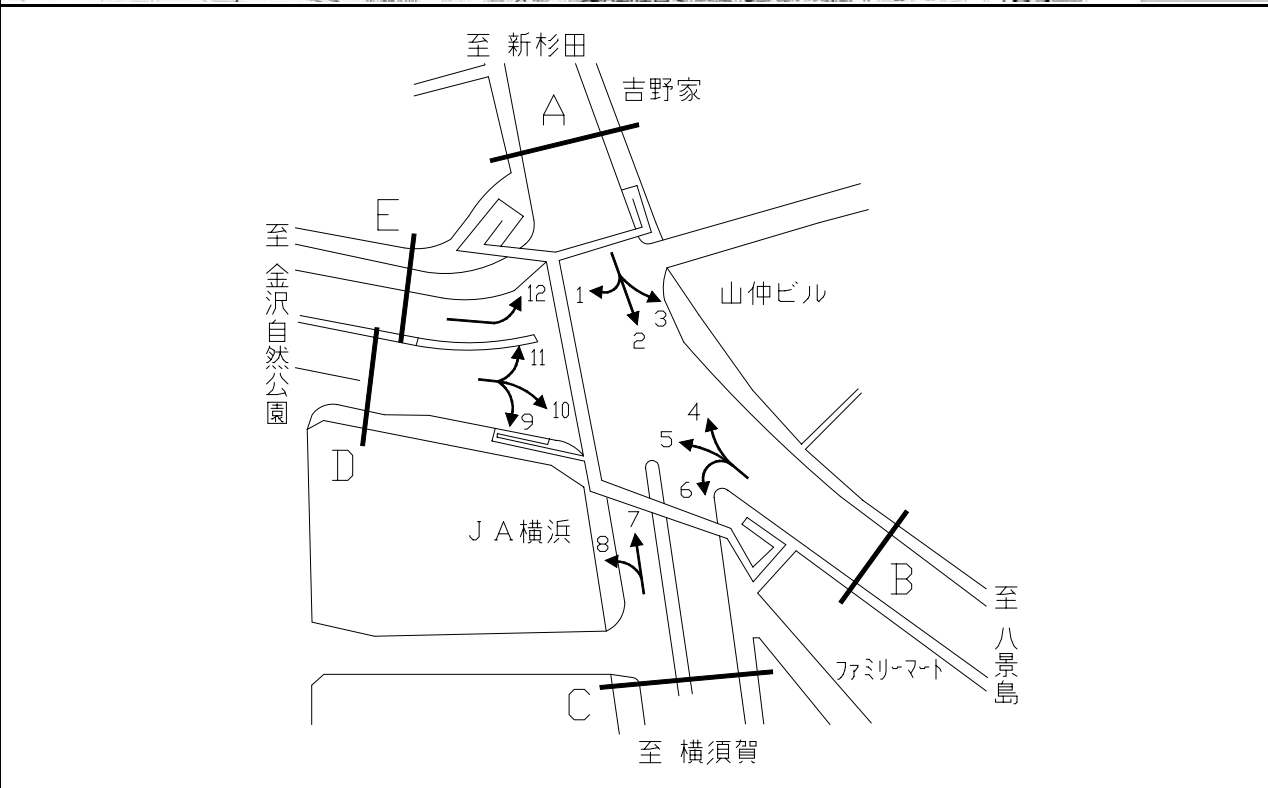


方向別交通量集計表

断面	方向	断面A							断面	方向	断面B								
		二輪車	乗用車	バス	小型貨物車	大型貨物車	大型計	小型計			合計	二輪車	乗用車	バス	小型貨物車	大型貨物車	大型計	小型計	合計
A	1	249	1,259	164	433	99	263	1,692	1,955	C	7	18	51	0	20	1	1	71	72
	2	237	49	0	26	8	8	75	83		8	112	82	1	30	2	3	112	115
	3	158	544	5	211	40	45	755	800		9	25	80	2	41	18	20	121	141
	計	644	1,852	169	670	147	316	2,522	2,838		計	155	213	3	91	21	24	304	328
B	4	181	778	10	336	62	72	1,114	1,186	D	10	10	16	2	19	3	5	35	40
	5	1,007	4,297	119	1,916	866	985	6,213	7,198		11	994	3,614	112	1,482	491	603	5,096	5,699
	6	32	27	1	8	1	2	35	37		12	150	1,368	154	332	73	227	1,700	1,927
	計	1,220	5,102	130	2,260	929	1,059	7,362	8,421		計	1,154	4,998	268	1,833	567	835	6,831	7,666

平成20年度交差点交通量調査報告書

交差点名	君ヶ崎 [R016-19]	調査年月日	平成20年11月18日(火)	天候	晴れ	備考	
所在地	金沢区谷津町	調査時間帯	7:00 ~ 19:00 (12時間合計)				

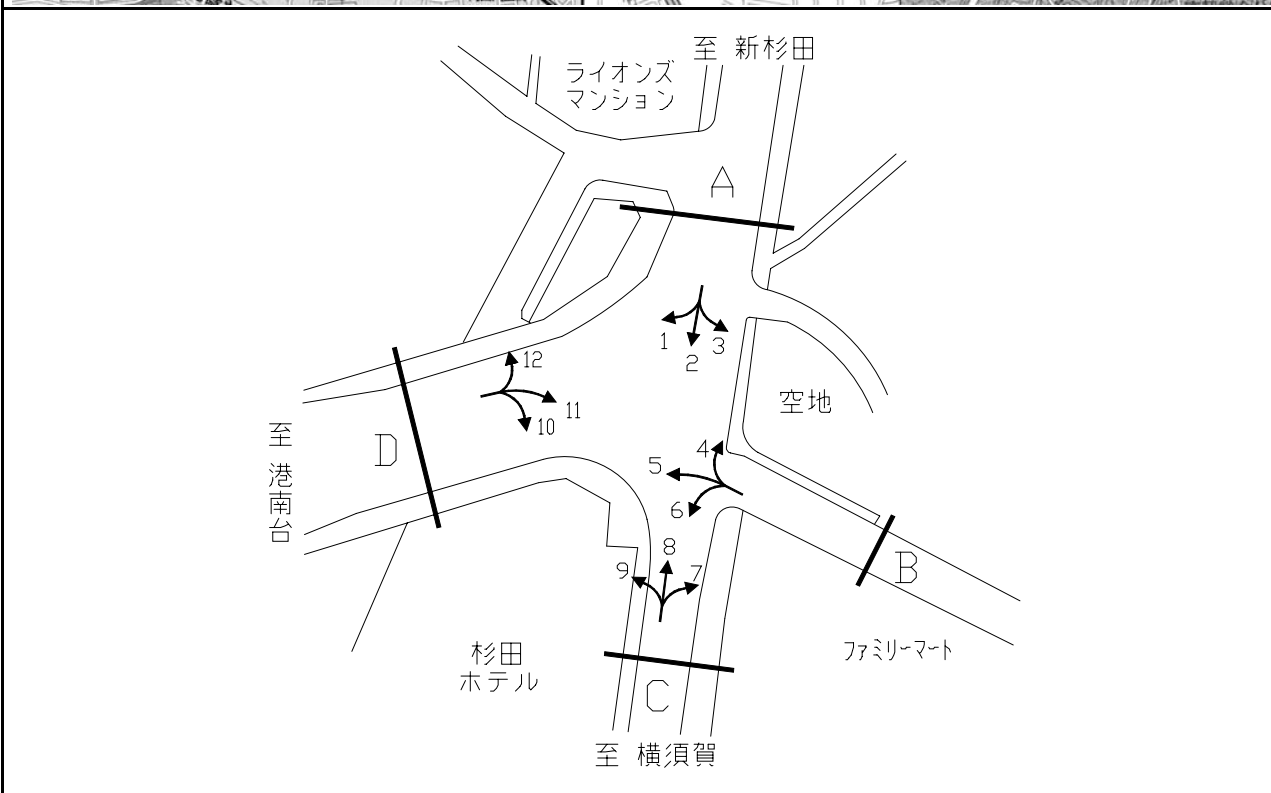


方向別交通量集計表

断面	方向	交通量								断面	方向	交通量							
		二輪車	乗用車	バス	小型貨物車	大型貨物車	大型計	小型計	合計			二輪車	乗用車	バス	小型貨物車	大型貨物車	大型計	小型計	合計
A	1	362	2,027	26	465	142	168	2,492	2,660	C	7	1086	4380	15	1061	561	576	5441	6017
	2	893	3,963	23	871	485	508	4,834	5,342		8	517	2686	18	581	287	305	3267	3572
	3	126	703	98	142	84	182	845	1,027		計	1603	7066	33	1642	848	881	8708	9589
	計	1,381	6,693	147	1,478	711	858	8,171	9,029		9	389	1,956	11	391	212	223	2,347	2,570
B	4	3	2	76	0	0	76	2	78	D	10	364	1,978	16	311	139	155	2,289	2,444
	5	235	808	2	294	45	47	1,102	1,149		11	250	1,481	17	260	76	93	1,741	1,834
	6	17	99	0	32	12	12	131	143		計	1,003	5,415	44	962	427	471	6,377	6,848
	計	255	909	78	326	57	135	1,235	1,370		12	46	157	0	57	13	13	214	227
										E	計	46	157	0	57	13	13	214	227

平成20年度交差点交通量調査報告書

交差点名	青砥坂 [R016-20]	調査年月日	平成20年11月18日(火)	天候	晴れ	備考	
所在地	磯子区杉田5丁目	調査時間帯	7:00 ~ 19:00 (12時間合計)				

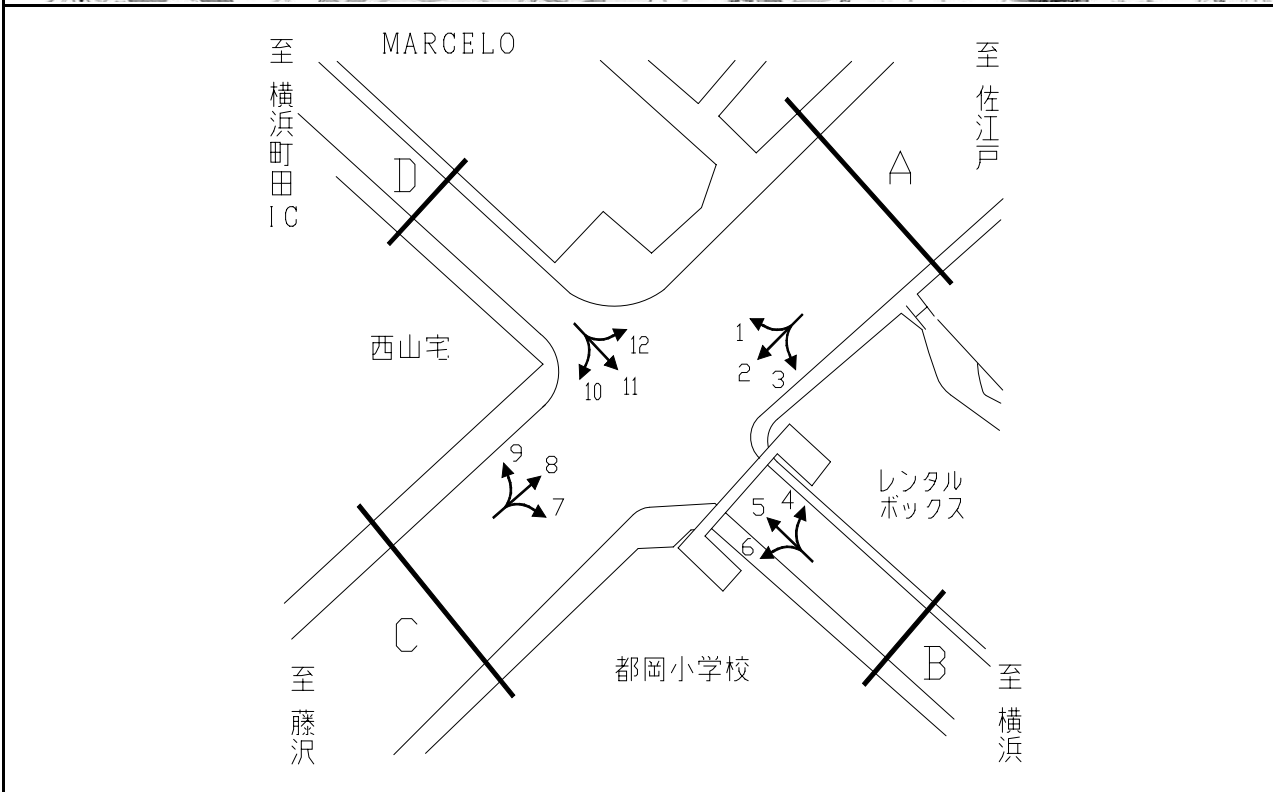


方向別交通量集計表

断面	方向	二輪車	乗用車	バス	小型貨物車	大型貨物車	大型計	小型計	合計	断面	方向	二輪車	乗用車	バス	小型貨物車	大型貨物車	大型計	小型計	合計
A	1	301	2,187	43	803	452	495	2,990	3,485	C	7	7	13	0	11	1	1	24	25
	2	893	3,440	84	1,265	481	565	4,705	5,270		8	952	3,354	91	1,043	465	556	4,397	4,953
	3	69	233	0	66	12	12	299	311		9	255	1,277	12	534	411	423	1,811	2,234
	計	1,263	5,860	127	2,134	945	1,072	7,994	9,066		計	1,214	4,644	103	1,588	877	980	6,232	7,212
B	4	79	334	0	77	2	2	411	413	D	10	325	1,245	9	424	391	400	1,669	2,069
	5	12	82	1	40	10	11	122	133		11	9	35	0	18	6	6	53	59
	6	12	51	0	19	5	5	70	75		12	473	3,162	57	1,037	580	637	4,199	4,836
	計	103	467	1	136	17	18	603	621		計	807	4,442	66	1,479	977	1,043	5,921	6,964

平成20年度交差点交通量調査報告書

交差点名	都岡町 [R016-21]	調査年月日	平成20年11月18日(火)	天候	晴れ	備考	
所在地	旭区都岡町	調査時間帯	7:00 ~ 19:00 (12時間合計)				

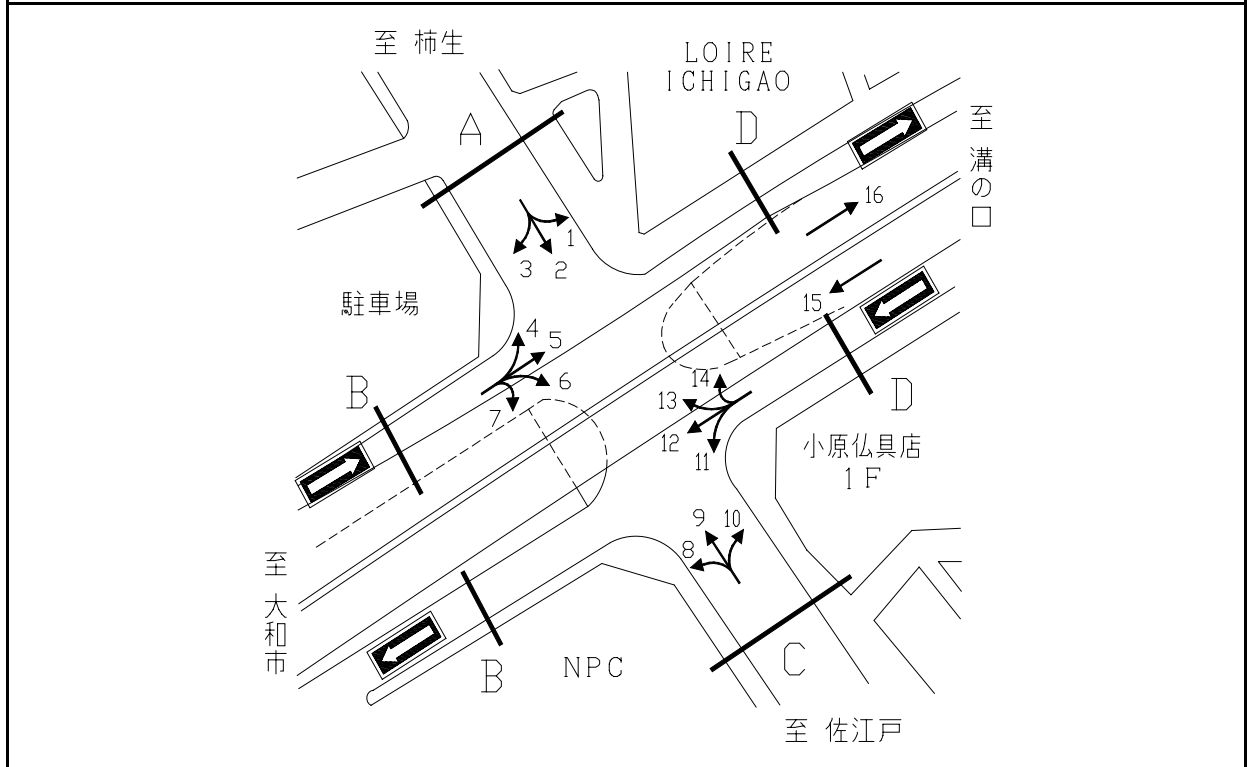


方向別交通量集計表

断面	方向	断面 A								断面 B									
		二輪車	乗用車	バス	小型貨物車	大型貨物車	大型計	小型計	合計	二輪車	乗用車	バス	小型貨物車	大型貨物車	大型計	小型計	合計		
A	1	105	1,145	53	379	213	266	1,524	1,790	C	7	102	1,125	15	357	191	206	1,482	1,688
	2	524	4,772	97	1,505	701	798	6,277	7,075		8	647	5,660	133	1,910	818	951	7,570	8,521
	3	56	398	24	142	74	98	540	638		9	89	1,045	14	377	247	261	1,422	1,683
	計	685	6,315	174	2,026	988	1,162	8,341	9,503		計	838	7,830	162	2,644	1,256	1,418	10,474	11,892
B	4	22	183	2	78	29	31	261	292	D	10	47	568	10	240	157	167	808	975
	5	520	2,828	29	851	366	395	3,679	4,074		11	467	2,077	27	752	320	347	2,829	3,176
	6	131	827	23	319	108	131	1,146	1,277		12	30	398	50	159	108	158	557	715
	計	673	3,838	54	1,248	503	557	5,086	5,643		計	544	3,043	87	1,151	585	672	4,194	4,866

平成20年度交差点交通量調査報告書

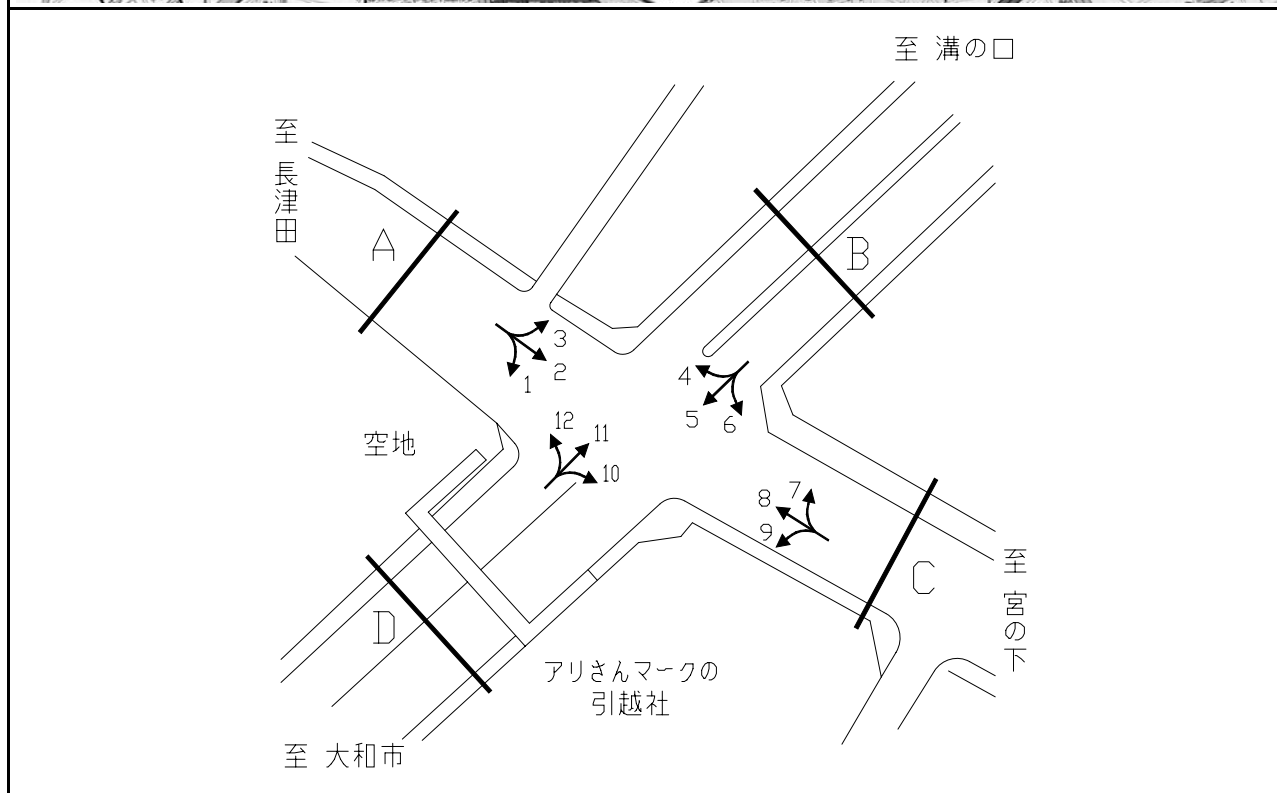
交差点名	市ヶ尾 [R246-01]	調査年月日	平成20年11月18日(火)	天候	晴れ	備考	
所在地	青葉区市ヶ尾町	調査時間帯	7:00 ~ 19:00 (12時間合計)				



断面	方向	A			B			C			断面	方向	D			立体部			合計
		二輪車	乗用車	バス	小型貨物車	大型貨物車	大型計	小型計	合計	二輪車			乗用車	バス	小型貨物車	大型貨物車	大型計	小型計	
A	1	292	718	3	262	107	110	980	1,090	D	11	51	336	4	112	66	70	448	518
	2	447	4,386	147	1,068	503	650	5,454	6,104		12	67	457	8	86	72	80	543	623
	3	82	1,607	2	384	259	261	1,991	2,252		13	384	1,390	10	381	237	247	1,771	2,018
	計	821	6,711	152	1,714	869	1,021	8,425	9,446		14	6	62	0	19	6	6	81	87
B	4	103	1,303	3	393	333	336	1,696	2,032	立体部	計	508	2,245	22	598	381	403	2,843	3,246
	5	75	403	1	173	69	70	576	646		15	1,351	13,338	57	4,055	3,406	3,463	17,393	20,856
	6	212	2,108	29	537	306	335	2,645	2,980		16	1,467	11,338	30	4,158	3,235	3,265	15,496	18,761
	7	15	77	0	12	4	4	89	93		計	2,818	24,676	87	8,213	6,641	6,728	32,889	39,617
計	405	3,891	33	1,115	712	745	5,006	5,751											
C	8	109	1,740	4	327	249	253	2,067	2,320										
	9	416	4,197	148	1,000	562	710	5,197	5,907										
	10	90	564	18	259	86	104	823	927										
計	615	6,501	170	1,586	897	1,067	8,087	9,154											

平成20年度交差点交通量調査報告書

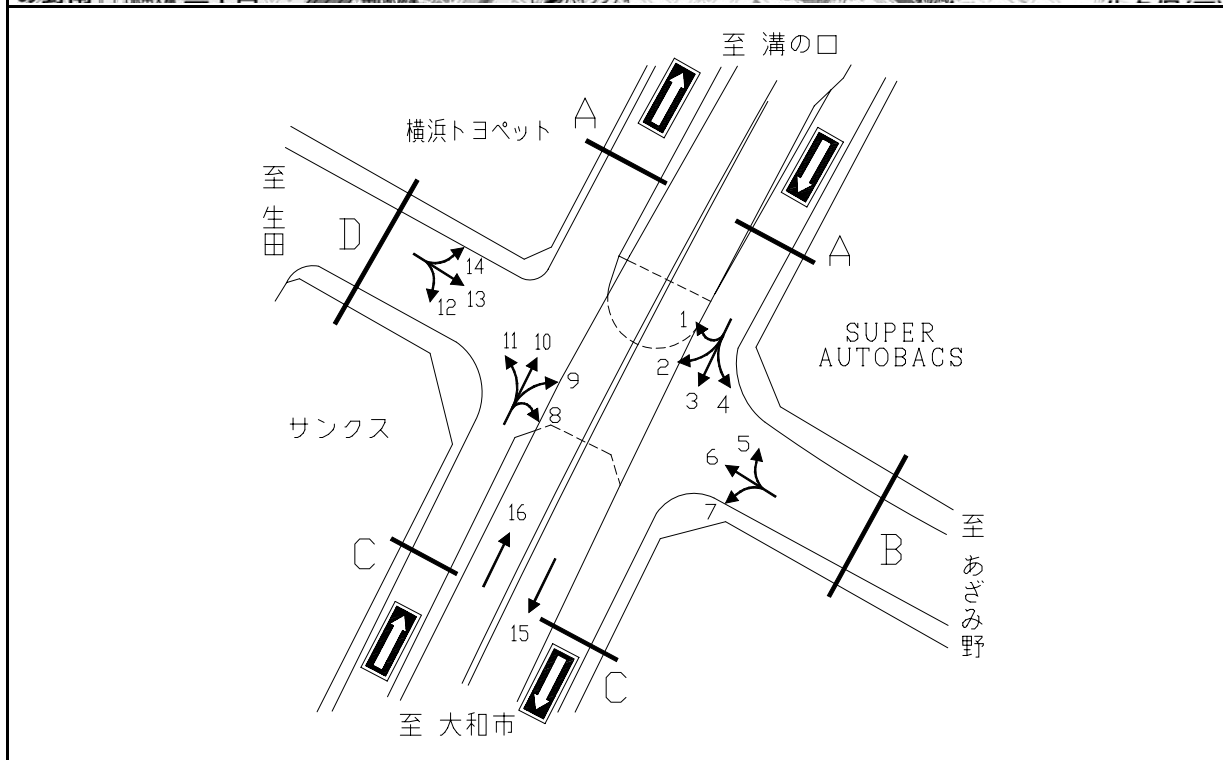
交差点名	下長津田 [R246-07]	調査年月日	平成20年11月18日(火)	天候	晴れ	備考	
所在地	緑区長津田6丁目	調査時間帯	7:00 ~ 19:00 (12時間合計)				



断面	方向	断面A							断面B										
		二輪車	乗用車	バス	小型貨物車	大型貨物車	大型計	小型計	合計	二輪車	乗用車	バス	小型貨物車	大型貨物車	大型計	小型計	合計		
A	1	18	95	0	20	19	19	115	134	C	7	77	812	7	250	131	138	1,062	1,200
	2	186	1,404	43	292	60	103	1,696	1,799		8	190	1,359	52	421	67	119	1,780	1,899
	3	7	322	0	86	14	14	408	422		9	60	752	18	322	356	374	1,074	1,448
	計	211	1,821	43	398	93	136	2,219	2,355		計	327	2,923	77	993	554	631	3,916	4,547
B	4	66	1,364	16	239	73	89	1,603	1,692	D	10	90	955	9	312	307	316	1,267	1,583
	5	899	8,813	34	2,319	3,869	3,903	11,132	15,035		11	950	8,593	29	3,057	3,921	3,950	11,650	15,600
	6	49	701	8	150	79	87	851	938		12	6	36	0	10	2	2	46	48
	計	1,014	10,878	58	2,708	4,021	4,079	13,586	17,665		計	1,046	9,584	38	3,379	4,230	4,268	12,963	17,231

平成20年度交差点交通量調査報告書

交差点名	新石川 [R246-08]	調査年月日	平成20年11月18日(火)	天候	晴れ	備考
所在地	青葉区荏田町	調査時間帯	7:00 ~ 19:00 (12時間合計)			

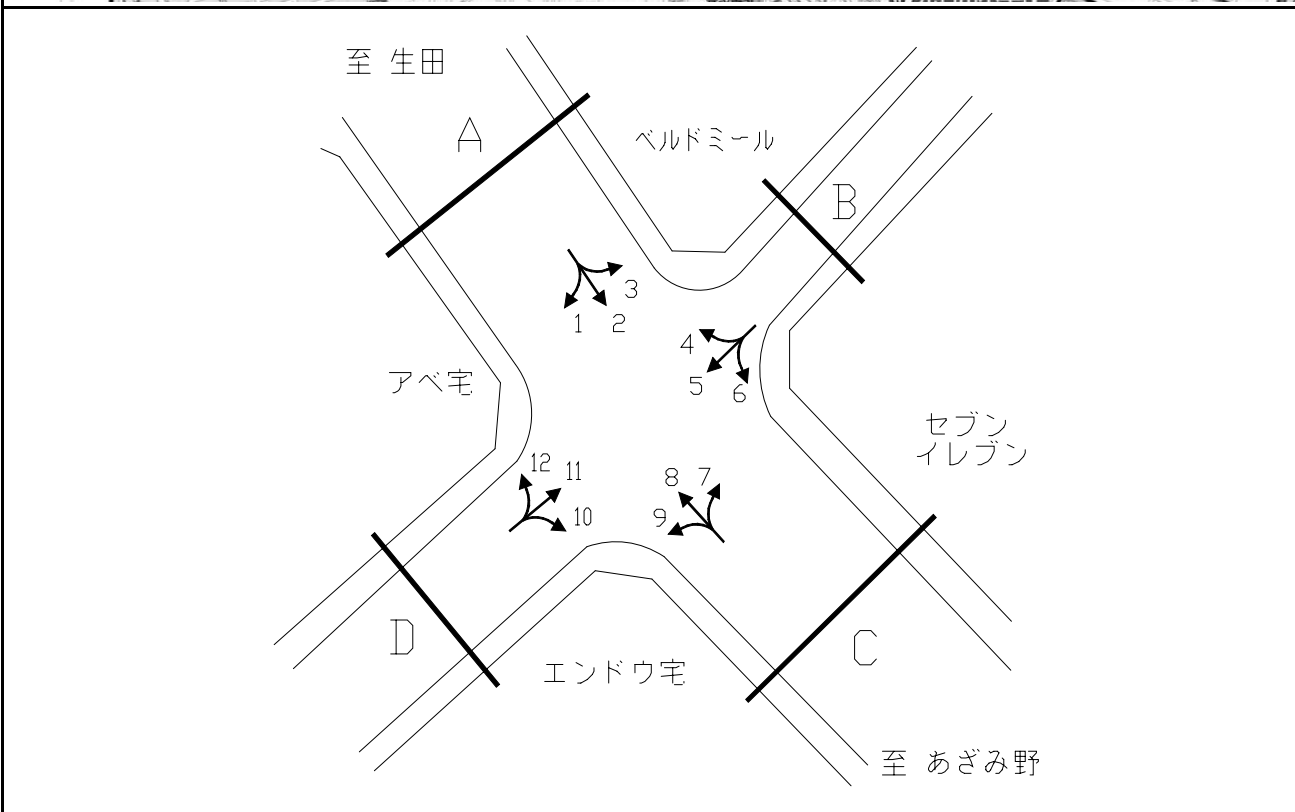


方向別交通量集計表

断面	方向	平面部							合計	断面	方向	立体部							合計
		二輪車	乗用車	バス	小型貨物車	大型貨物車	大型計	小型計				二輪車	乗用車	バス	小型貨物車	大型貨物車	大型計	小型計	
A	1	9	97	0	31	13	13	128	141	D	12	77	1,124	4	341	164	168	1,465	1,633
	2	128	1,027	4	313	114	118	1,340	1,458		13	501	6,699	121	1,391	436	557	8,090	8,647
	3	31	213	0	53	27	27	266	293		14	53	617	3	219	92	95	836	931
	4	65	768	0	226	167	167	994	1,161		計	631	8,440	128	1,951	692	820	10,391	11,211
	計	233	2,105	4	623	321	325	2,728	3,053		15	1,323	6,314	21	2,553	3,214	3,235	8,867	12,102
B	5	101	1,149	6	409	220	226	1,558	1,784	立体部	16	1,502	6,938	6	2,604	2,792	2,798	9,542	12,340
	6	459	5,906	143	1,544	556	699	7,450	8,149		計	2,825	13,252	27	5,157	6,006	6,033	18,409	24,442
	7	101	1,290	7	472	281	288	1,762	2,050										
C	計	661	8,345	156	2,425	1,057	1,213	10,770	11,983										
	8	8	61	0	14	18	18	75	93										
	9	163	1,392	9	383	294	303	1,775	2,078										
	10	51	259	3	97	39	42	356	398										
	11	47	688	4	220	165	169	908	1,077										
	計	269	2,400	16	714	516	532	3,114	3,646										

平成20年度交差点交通量調査報告書

交差点名	美しが丘西1丁目 [Y-006]	調査年月日	平成20年11月18日(火)	天候	晴れ	備考
所在地	青葉区美しが丘西1丁目地先	調査時間帯	7:00 ~ 19:00 (12時間合計)			

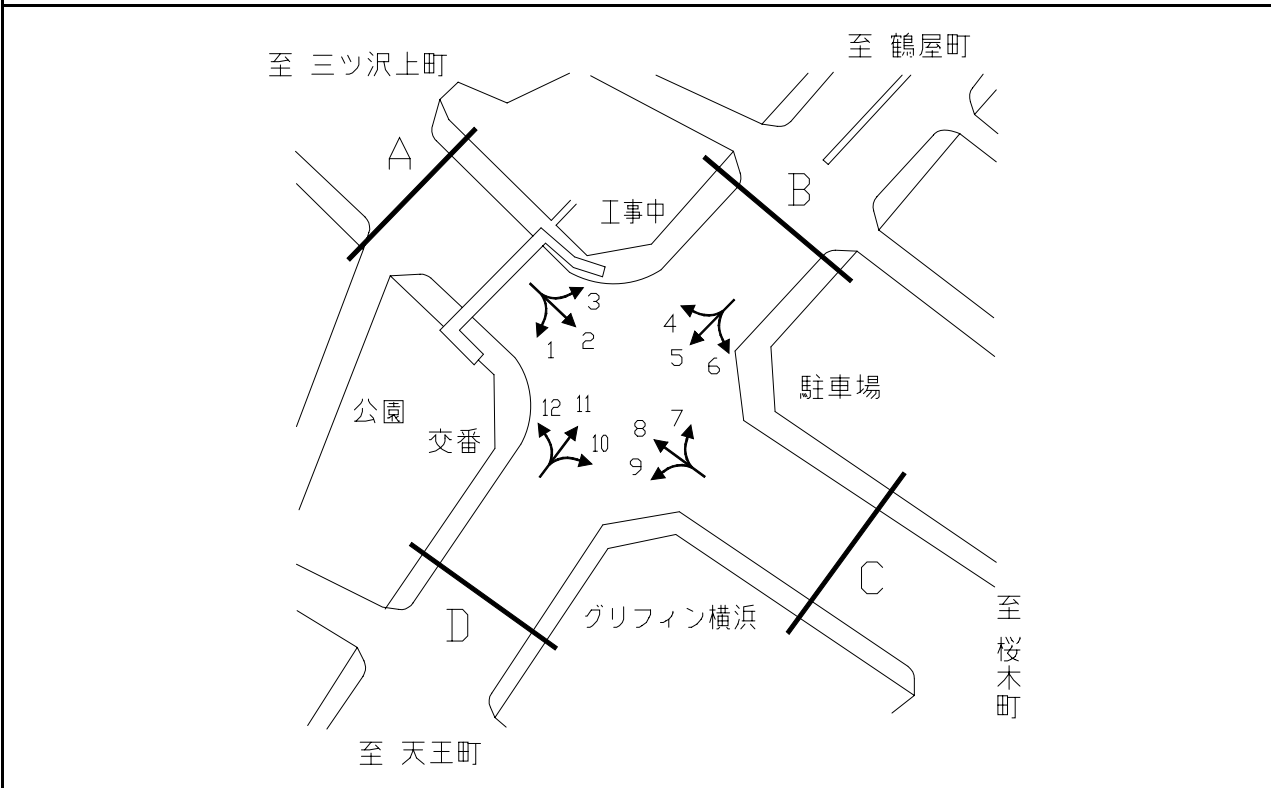


方向別交通量集計表

断面	方向	断面 A							断面 B							断面	方向	断面 C							断面	方向	断面 D												
		二輪車	乗用車	バス	小型貨物車	大型貨物車	大型計	小型計	合計	二輪車	乗用車	バス	小型貨物車	大型貨物車	大型計			小型計	合計	二輪車	乗用車	バス	小型貨物車	大型貨物車			大型計	小型計	合計										
A	1	108	931	8	176	52	60	1,107	1,167	C	7	5	133	3	23	1	4	156	160	B	4	25	177	2	33	9	11	210	221	D	10	71	900	44	95	14	58	995	1,053
	2	359	3,060	69	624	177	246	3,684	3,930		8	252	2,581	57	626	281	338	3,207	3,545		5	124	1,160	8	210	29	37	1,370	1,407		11	140	1,106	17	213	44	61	1,319	1,380
	3	15	88	1	25	2	3	113	116		9	37	575	41	82	16	57	657	714		6	8	41	1	6	0	1	47	48		12	103	889	6	167	31	37	1,056	1,093
	計	482	4,079	78	825	231	309	4,904	5,213		計	294	3,289	101	731	298	399	4,020	4,419		計	157	1,378	11	249	38	49	1,627	1,676		計	314	2,895	67	475	89	156	3,370	3,526

平成20年度交差点交通量調査報告書

交差点名	浅間下 [Y-010]	調査年月日	平成20年11月18日(火)	天候	晴れ	備考		
所在地	西区浅間1丁目	調査時間帯	7:00 ~ 19:00 (12時間合計)					

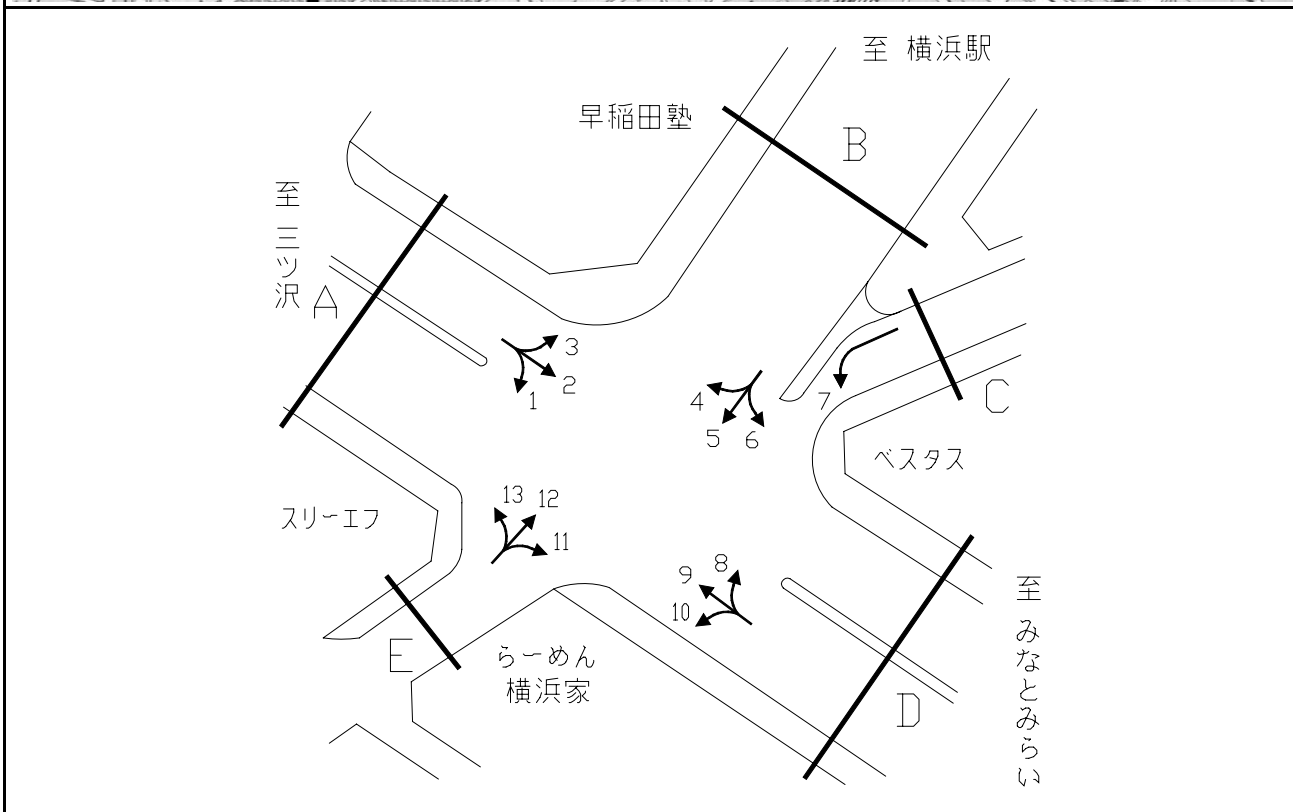


方向別交通量集計表

断面	方向	二輪車	乗用車	バス	小型貨物車	大型貨物車	大型計	小型計	合計	断面	方向	二輪車	乗用車	バス	小型貨物車	大型貨物車	大型計	小型計	合計	
		A	1	180	1,729	20	761	61	81			2,490	2,571	C	7	121	1,307	5	421	78
	2	1,253	6,934	299	2,166	484	783	9,100	9,883		8	898	8,067	473	2,727	872	1,345	10,794	12,139	
	3	132	1,819	33	444	138	171	2,263	2,434		9	100	694	237	248	65	302	942	1,244	
	計	1,565	10,482	352	3,371	683	1,035	13,853	14,888		計	1,119	10,068	715	3,396	1,015	1,730	13,464	15,194	
B	4	123	1,676	71	388	110	181	2,064	2,245	D	10	235	919	186	216	68	254	1,135	1,389	
	5	569	3,749	466	1,052	257	723	4,801	5,524			11	705	3,943	555	1,103	332	887	5,046	5,933
	6	91	922	6	206	49	55	1,128	1,183			12	279	2,431	31	826	238	269	3,257	3,526
	計	783	6,347	543	1,646	416	959	7,993	8,952			計	1,219	7,293	772	2,145	638	1,410	9,438	10,848

平成20年度交差点交通量調査報告書

交差点名	岡野 [Y-011]	調査年月日	平成20年11月18日(火)	天候	晴れ	備考
所在地	西区岡野1丁目地先	調査時間帯	7:00 ~ 19:00(12時間合計)			

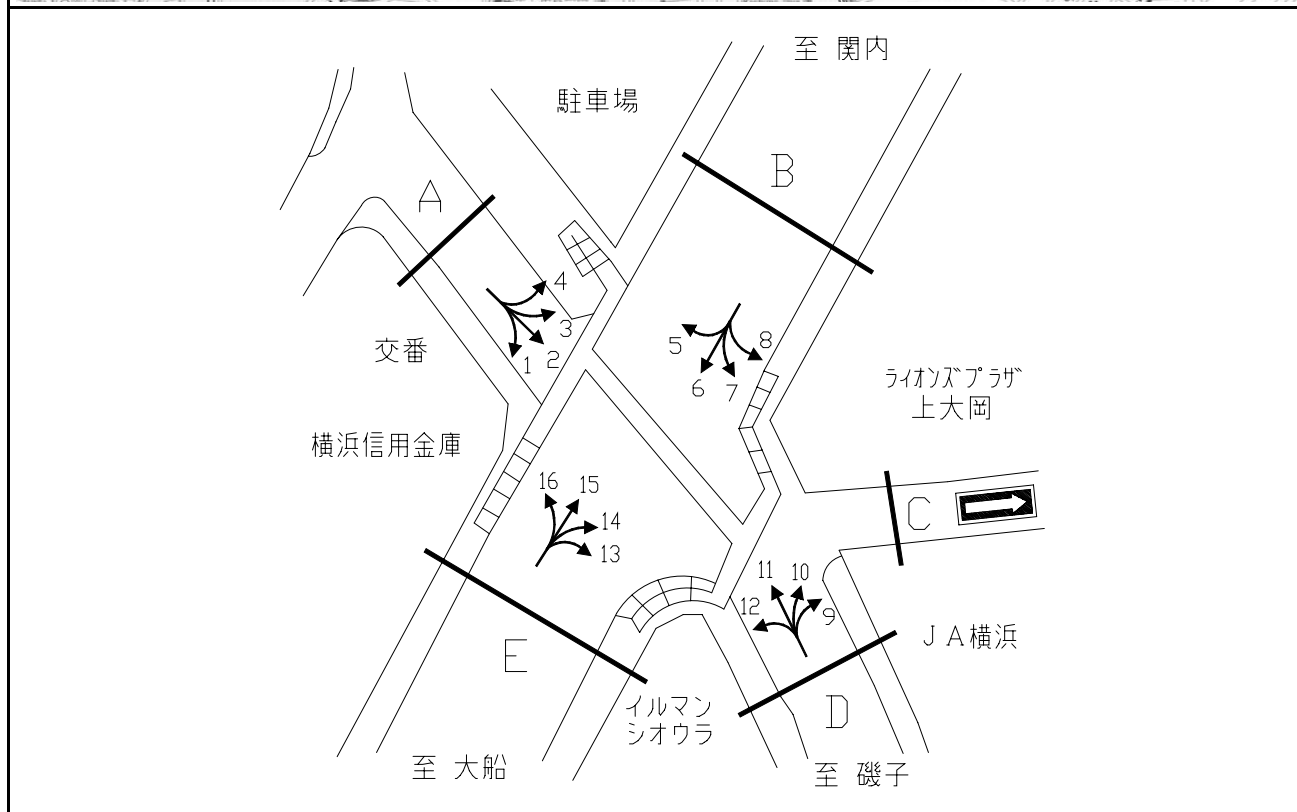
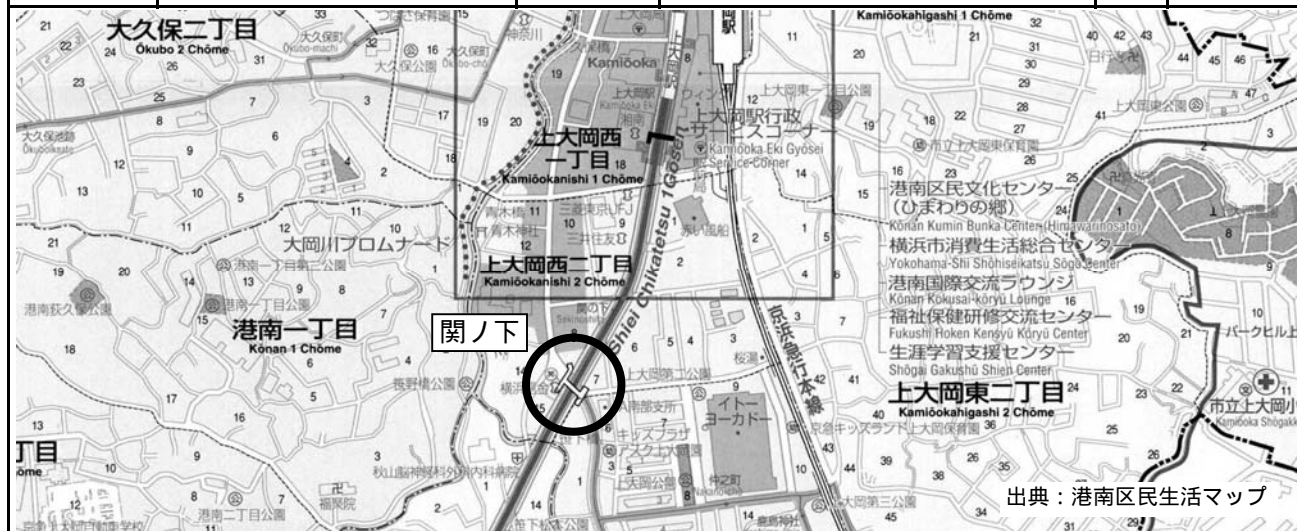


方向別交通量集計表

断面	方向	断面 A							断面 B							断面 C													
		二輪車	乗用車	バス	小型貨物車	大型貨物車	大型計	小型計	合計	二輪車	乗用車	バス	小型貨物車	大型貨物車	大型計	小型計	合計	二輪車	乗用車	バス	小型貨物車	大型貨物車	大型計	小型計	合計				
A	1	0	0	0	0	0	0	0	D	8	291	2,075	16	510	74	90	2,585	2,675	E	11	12	0	0	1	0	0	1	1	
	2	1,337	8,351	87	2,768	840	927	11,119		12,046	9	915	8,330	97	1,817	989	1,086	10,147		11,233	12	128	487	13	62	26	39	549	588
	3	204	877	404	286	83	487	1,163		1,650	10	178	669	1	236	97	98	905		1,003	13	37	139	0	24	21	21	163	184
	計	1,541	9,228	491	3,054	923	1,414	12,282		13,696	計	1,384	11,074	114	2,563	1,160	1,274	13,637		14,911	計	177	626	13	87	47	60	713	773
B	4	136	1,463	618	277	80	698	1,740	2,438	C	7	125	590	0	309	127	127	899	1,026										
	5	97	875	1	112	44	45	987	1,032		計	125	590	0	309	127	127	899	1,026										
	6	207	1,706	4	545	83	87	2,251	2,338																				
	計	440	4,044	623	934	207	830	4,978	5,808																				

平成20年度交差点交通量調査報告書

交差点名	関ノ下 [Y-012]	調査年月日	平成20年11月18日(火)	天候	晴れ	備考
所在地	港南区上大岡西2丁目地先	調査時間帯	7:00 ~ 19:00 (12時間合計)			

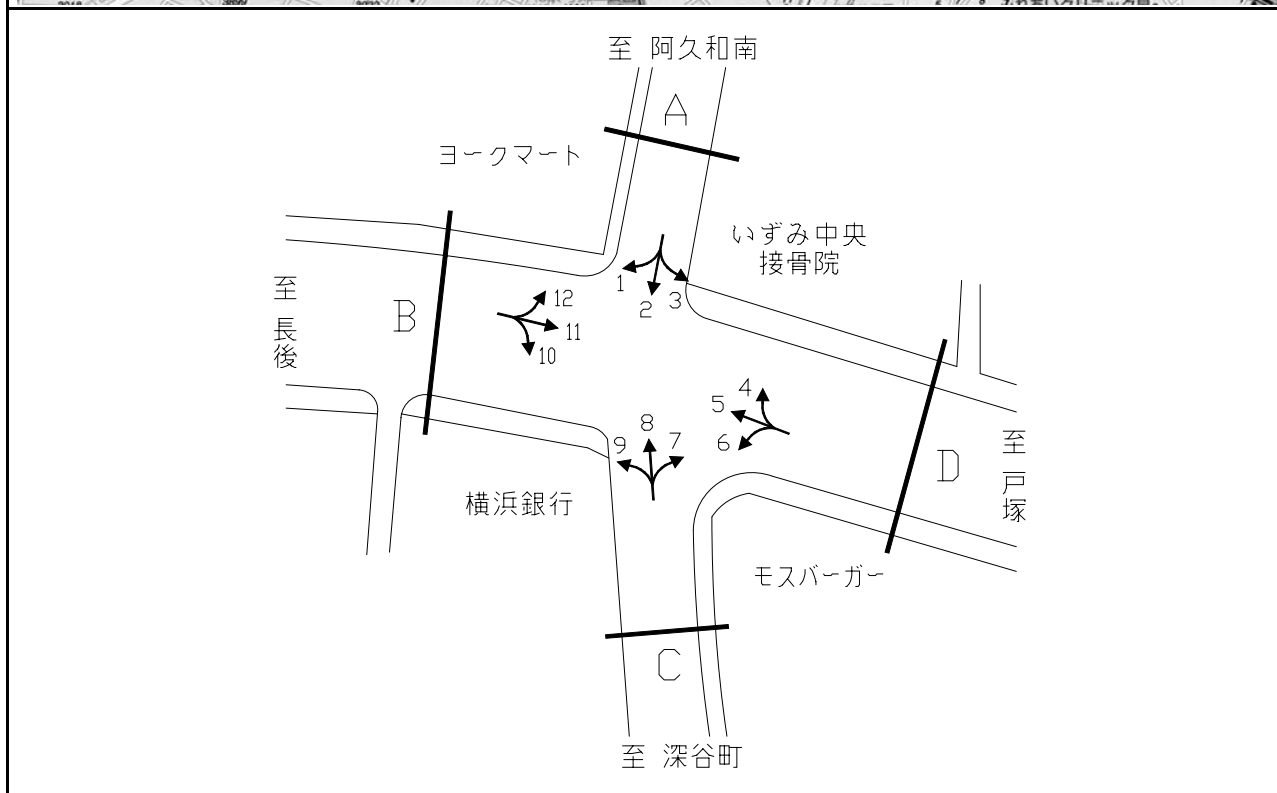


方向別交通量集計表

断面	方向	断面A							断面	方向	断面E								
		二輪車	乗用車	バス	小型貨物車	大型貨物車	大型計	小型計			合計	二輪車	乗用車	バス	小型貨物車	大型貨物車	大型計	小型計	合計
A	1	5	60	0	31	7	7	91	98	D	9	11	26	2	8	8	10	34	44
	2	16	25	7	5	3	10	30	40		10	433	1,684	228	530	156	384	2,214	2,598
	3	28	15	0	1	0	0	16	16		11	184	616	0	211	66	66	827	893
	4	10	25	1	5	4	5	30	35		12	170	929	13	242	108	121	1,171	1,292
	計	59	125	8	42	14	22	167	189		計	798	3,255	243	991	338	581	4,246	4,827
B	5	61	526	0	188	85	85	714	799	E	13	85	599	10	152	101	111	751	862
	6	1,102	6,031	597	1,788	484	1,081	7,819	8,900		14	186	758	9	144	33	42	902	944
	7	417	1,805	287	544	269	556	2,349	2,905		15	1,172	5,801	606	1,636	455	1,061	7,437	8,498
	8	7	32	0	14	14	14	46	60		16	24	188	1	51	34	35	239	274
	計	1,587	8,394	884	2,534	852	1,736	10,928	12,664		計	1,467	7,346	626	1,983	623	1,249	9,329	10,578

平成20年度交差点交通量調査報告書

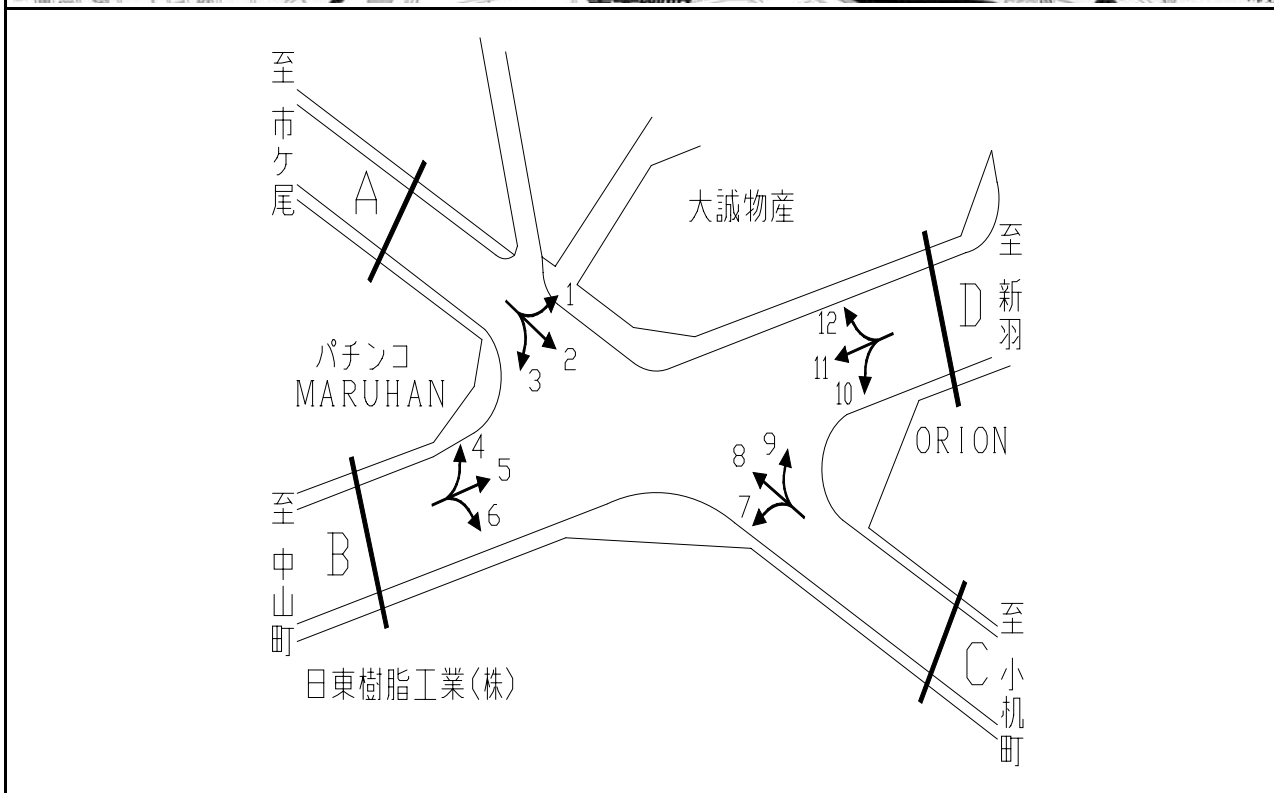
交差点名	立場 [Y-013]	調査年月日	平成20年11月18日(火)	天候	晴れ	備考	
所在地	泉区和泉町地先	調査時間帯	7:00 ~ 19:00 (12時間合計)				



断面	方向	断面 A							断面 B										
		二輪車	乗用車	バス	小型貨物車	大型貨物車	大型計	小型計	合計	二輪車	乗用車	バス	小型貨物車	大型貨物車	大型計	小型計	合計		
A	1	61	428	13	129	70	83	557	640	C	7	80	540	24	210	73	97	750	847
	2	297	2,336	86	539	139	225	2,875	3,100		8	353	2,121	106	612	185	291	2,733	3,024
	3	62	519	5	202	72	77	721	798		9	105	540	62	191	65	127	731	858
	計	420	3,283	104	870	281	385	4,153	4,538		計	538	3,201	192	1,013	323	515	4,214	4,729
B	10	84	995	60	182	57	117	1,177	1,294	D	4	58	727	11	210	146	157	937	1,094
	11	419	3,161	93	932	1,010	1,103	4,093	5,196		5	364	3,004	86	871	925	1,011	3,875	4,886
	12	65	640	13	148	103	116	788	904		6	103	849	51	190	95	146	1,039	1,185
	計	568	4,796	166	1,262	1,170	1,336	6,058	7,394		計	525	4,580	148	1,271	1,166	1,314	5,851	7,165

平成20年度交差点交通量調査報告書

交差点名	梅田橋 [Y-041]	調査年月日	平成20年11月18日(火)	天候	晴れ	備考	
所在地	都筑区池辺町	調査時間帯	7:00 ~ 19:00 (12時間合計)				

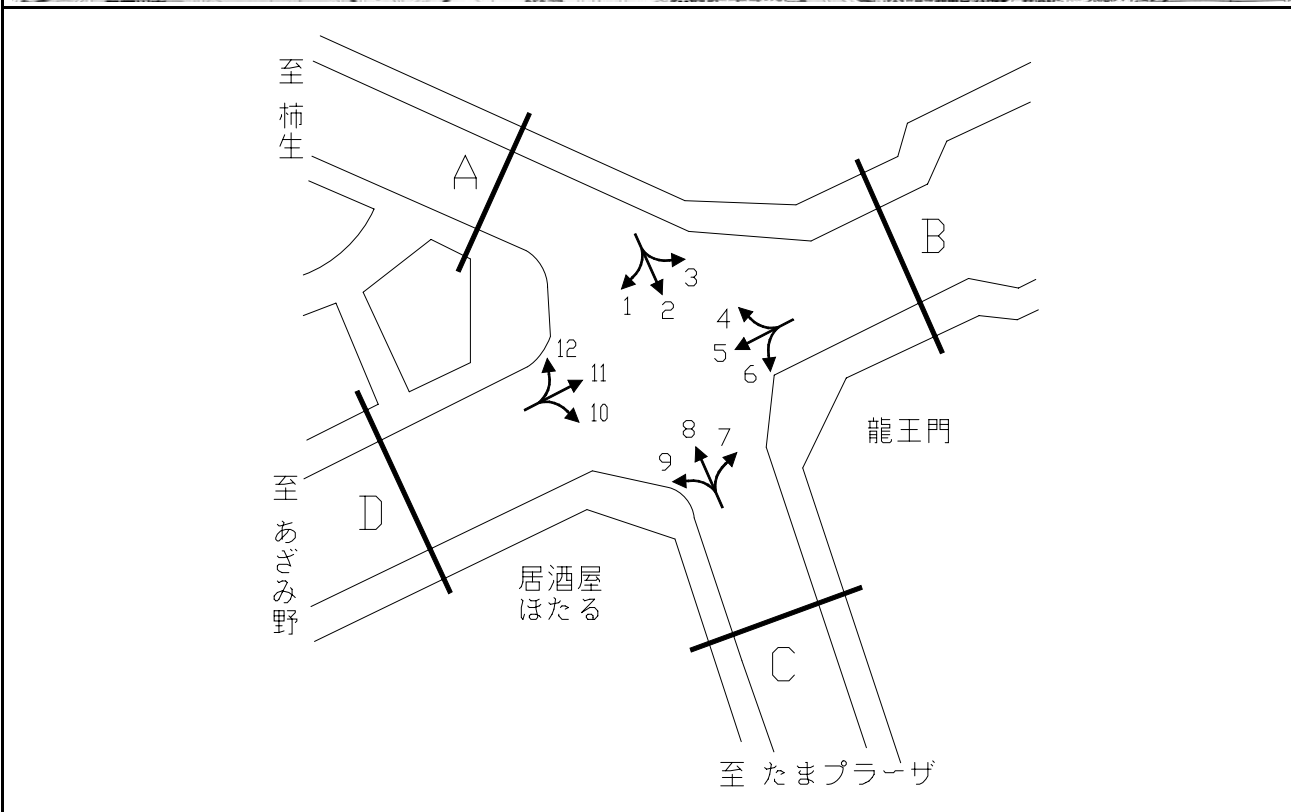


方向別交通量集計表

断面	方向	交通量								合計	断面	方向	交通量								合計
		二輪車	乗用車	バス	小型貨物車	大型貨物車	大型計	小型計	合計				二輪車	乗用車	バス	小型貨物車	大型貨物車	大型計	小型計	合計	
A	1	127	1,439	67	430	612	679	1,869	2,548	C	7	249	1,345	17	478	394	411	1,823	2,234		
	2	466	2,363	53	778	633	686	3,141	3,827		8	484	2,791	51	912	760	811	3,703	4,514		
	3	18	273	0	59	57	57	332	389		9	25	253	1	77	71	72	330	402		
	計	611	4,075	120	1,267	1,302	1,422	5,342	6,764		計	758	4,389	69	1,467	1,225	1,294	5,856	7,150		
B	4	26	270	5	59	48	53	329	382	D	10	23	100	0	31	60	60	131	191		
	5	628	4,418	35	1,326	1,274	1,309	5,744	7,053		11	533	4,377	12	1,454	1,028	1,040	5,831	6,871		
	6	255	1,498	10	432	437	447	1,930	2,377		12	104	1,313	67	445	592	659	1,758	2,417		
	計	909	6,186	50	1,817	1,759	1,809	8,003	9,812		計	660	5,790	79	1,930	1,680	1,759	7,720	9,479		

平成20年度交差点交通量調査報告書

交差点名	美しが丘東小学校前 [Y-058]	調査年月日	平成20年11月18日(火)	天候	晴れ	備考
所在地	青葉区美しが丘2丁目	調査時間帯	7:00 ~ 19:00 (12時間合計)			

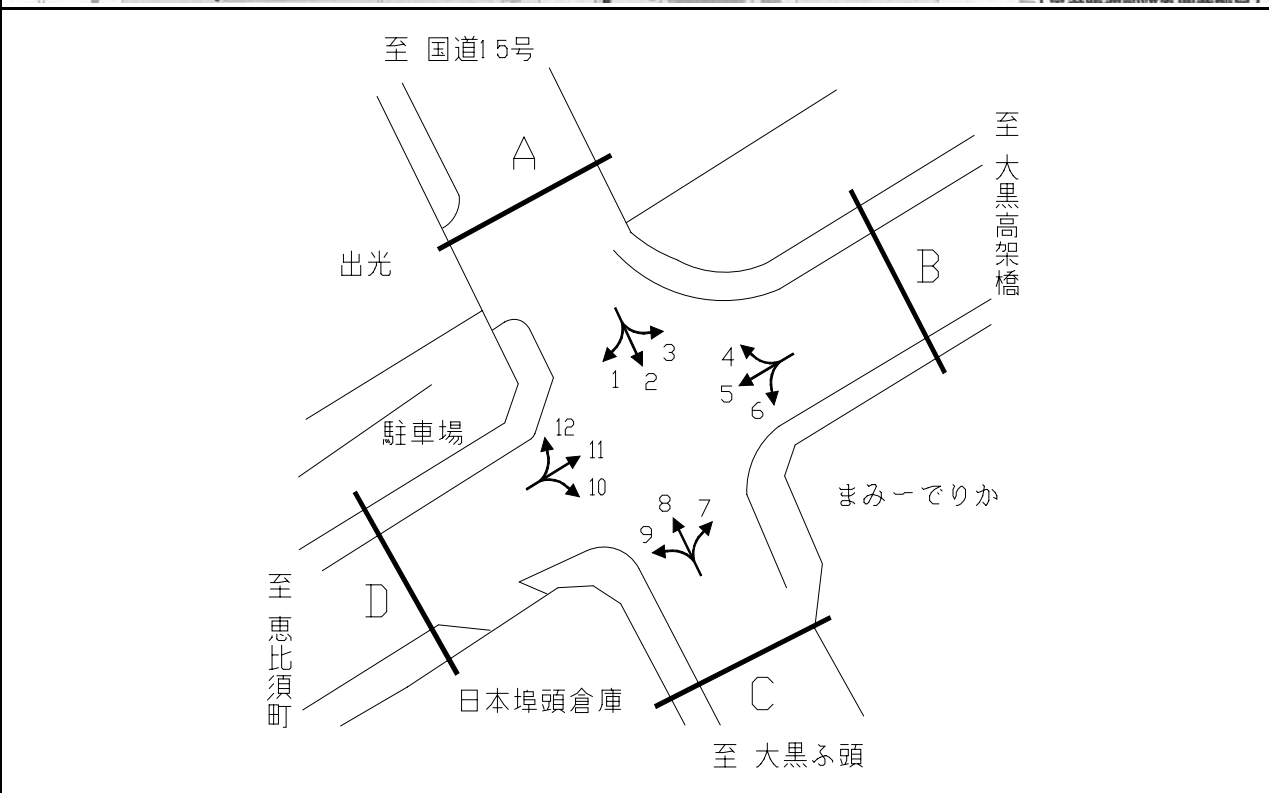


方向別交通量集計表

断面	方向	断面 A							断面	方向	断面 B								
		二輪車	乗用車	バス	小型貨物車	大型貨物車	大型計	小型計			合計	二輪車	乗用車	バス	小型貨物車	大型貨物車	大型計	小型計	合計
A	1	37	254	7	25	6	13	279	292	C	7	41	534	3	85	29	32	619	651
	2	160	1,349	13	288	54	67	1,637	1,704		8	123	1,251	6	285	57	63	1,536	1,599
	3	78	587	6	137	22	28	724	752		9	23	257	5	54	19	24	311	335
	計	275	2,190	26	450	82	108	2,640	2,748		計	187	2,042	14	424	105	119	2,466	2,585
B	4	40	408	3	107	28	31	515	546	D	10	16	403	2	56	15	17	459	476
	5	261	2,164	10	479	169	179	2,643	2,822		11	205	2,183	9	404	171	180	2,587	2,767
	6	42	553	3	126	33	36	679	715		12	48	276	7	46	7	14	322	336
	計	343	3,125	16	712	230	246	3,837	4,083		計	269	2,862	18	506	193	211	3,368	3,579

平成20年度交差点交通量調査報告書

交差点名	新興駅 [Y-083]	調査年月日	平成20年11月18日(火)	天候	晴れ	備考	
所在地	鶴見区大黒町	調査時間帯	7:00 ~ 19:00 (12時間合計)				

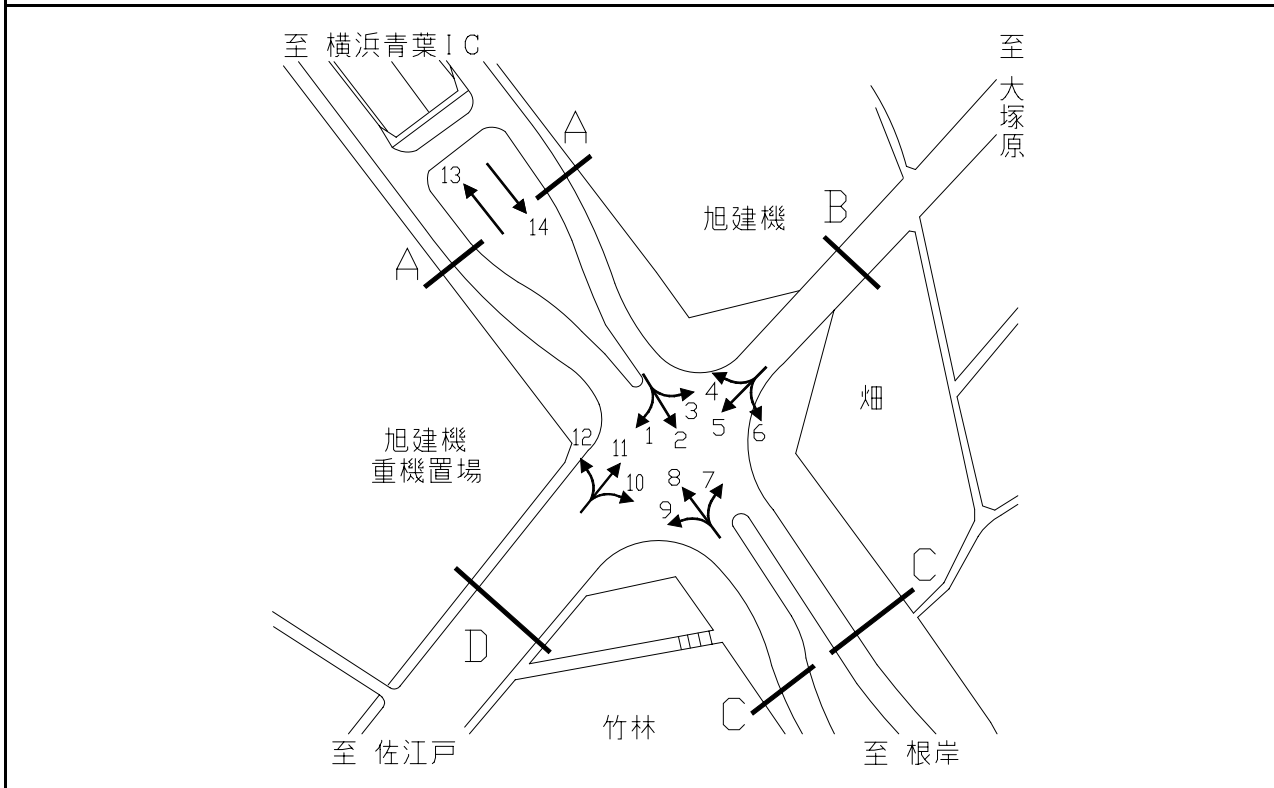


方向別交通量集計表

断面	方向	二輪車	乗用車	バス	小型貨物車	大型貨物車	大型計	小型計	合計	断面	方向	二輪車	乗用車	バス	小型貨物車	大型貨物車	大型計	小型計	合計
A	1	65	536	25	282	806	831	818	1,649	C	7	96	1,097	24	332	1,349	1,373	1,429	2,802
	2	243	2,179	138	625	2,445	2,583	2,804	5,387		8	204	1,869	117	619	2,214	2,331	2,488	4,819
	3	19	269	7	107	264	271	376	647		9	167	1,250	25	331	1,265	1,290	1,581	2,871
	計	327	2,984	170	1,014	3,515	3,685	3,998	7,683		計	467	4,216	166	1,282	4,828	4,994	5,498	10,492
B	4	15	189	17	50	178	195	239	434	D	10	171	1,219	37	329	1,114	1,151	1,548	2,699
	5	83	479	23	165	516	539	644	1,183		11	97	1,017	10	263	779	789	1,280	2,069
	6	150	490	21	271	971	992	761	1,753		12	59	511	35	255	595	630	766	1,396
	計	248	1,158	61	486	1,665	1,726	1,644	3,370		計	327	2,747	82	847	2,488	2,570	3,594	6,164

平成20年度交差点交通量調査報告書

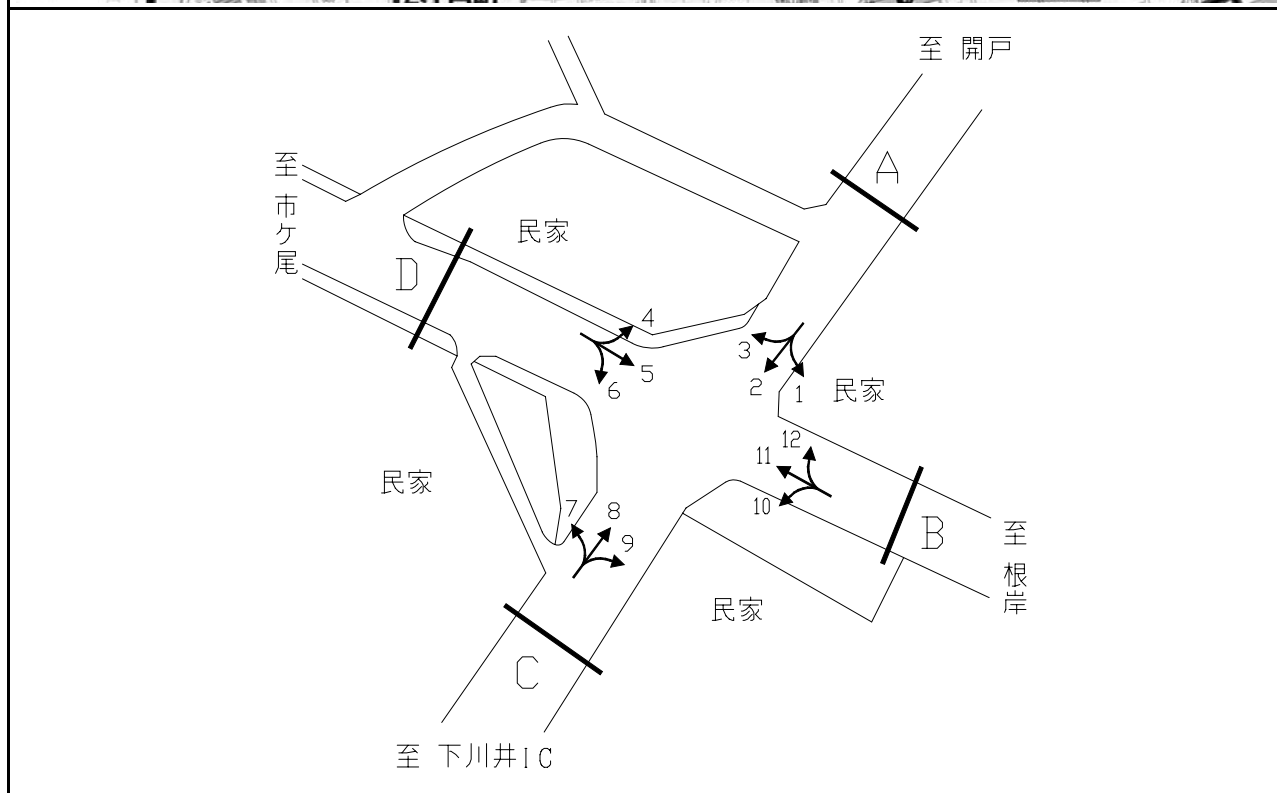
交差点名	開戸 [Y-091]	調査年月日	平成20年11月18日(火)	天候	晴れ	備考	
所在地	都筑区池辺町	調査時間帯	7:00 ~ 19:00 (12時間合計)				



断面	方向	旭建機 重機置場							合計	断面	方向	旭建機							合計
		二輪車	乗用車	バス	小型貨物車	大型貨物車	大型計	小型計				二輪車	乗用車	バス	小型貨物車	大型貨物車	大型計	小型計	
A	1	83	553	5	198	117	122	751	873	D	10	14	168	3	66	20	23	234	257
	2	19	59	0	27	10	10	86	96		11	504	3,557	32	1,728	663	695	5,285	5,980
	3	18	398	20	117	59	79	515	594		12	88	881	14	246	138	152	1,127	1,279
	計	120	1,010	25	342	186	211	1,352	1,563		計	606	4,606	49	2,040	821	870	6,646	7,516
B	4	27	598	25	258	142	167	856	1,023	立体部	13	423	4,071	18	1,096	701	719	5,167	5,886
	5	387	3,323	60	1,505	574	634	4,828	5,462		14	514	3,986	13	1,075	616	629	5,061	5,690
	6	102	1,262	7	343	205	212	1,605	1,817		計	937	8,057	31	2,171	1,317	1,348	10,228	11,576
	計	516	5,183	92	2,106	921	1,013	7,289	8,302										
C	7	104	1,180	8	247	163	171	1,427	1,598										
	8	22	95	1	33	16	17	128	145										
	9	7	78	2	24	32	34	102	136										
	計	133	1,353	11	304	211	222	1,657	1,879										

平成20年度交差点交通量調査報告書

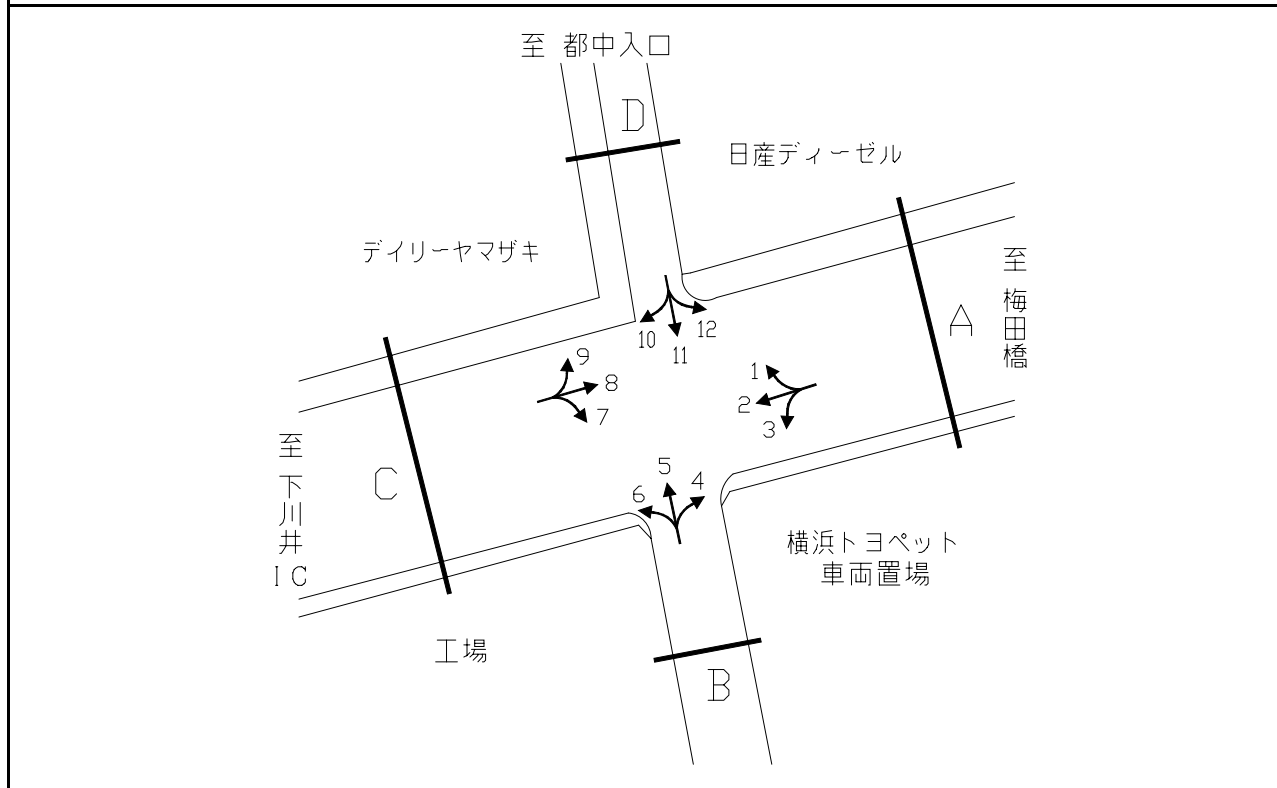
交差点名	佐江戸 [Y-100]	調査年月日	平成20年11月18日(火)	天候	晴れ	備考	
所在地	都筑区佐江戸町	調査時間帯	7:00 ~ 19:00 (12時間合計)				



断面	方向	断面A								断面B									
		二輪車	乗用車	バス	小型貨物車	大型貨物車	大型計	小型計	合計	二輪車	乗用車	バス	小型貨物車	大型貨物車	大型計	小型計	合計		
A	1	1	7	0	2	2	2	9	11	C	7	6	104	12	40	33	45	144	189
	2	151	1,794	14	927	324	338	2,721	3,059		8	218	2,045	5	609	401	406	2,654	3,060
	3	1	13	1	1	4	5	14	19		9	1	9	21	0	0	21	9	30
	計	153	1,814	15	930	330	345	2,744	3,089		計	225	2,158	38	649	434	472	2,807	3,279
B	10	9	184	22	40	20	42	224	266	D	4	54	726	13	344	263	276	1,070	1,346
	11	375	3,779	130	1,002	940	1,070	4,781	5,851		5	329	3,147	115	823	822	937	3,970	4,907
	12	0	3	0	2	0	0	5	5		6	1	8	11	2	2	13	10	23
	計	384	3,966	152	1,044	960	1,112	5,010	6,122		計	384	3,881	139	1,169	1,087	1,226	5,050	6,276

平成20年度交差点交通量調査報告書

交差点名	新整橋 [Y-101]	調査年月日	平成20年11月18日(火)	天候	晴れ	備考	
所在地	都筑区池辺町	調査時間帯	7:00 ~ 19:00 (12時間合計)				

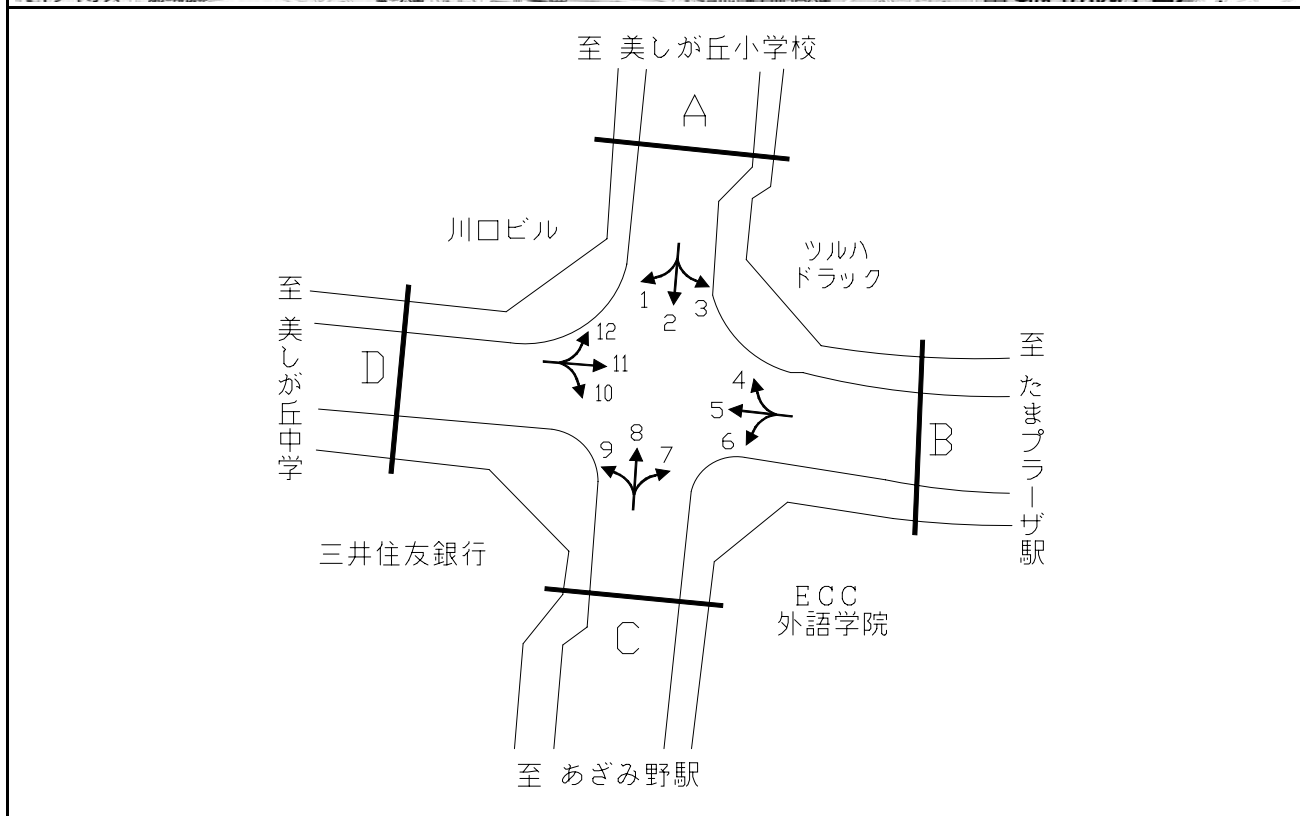
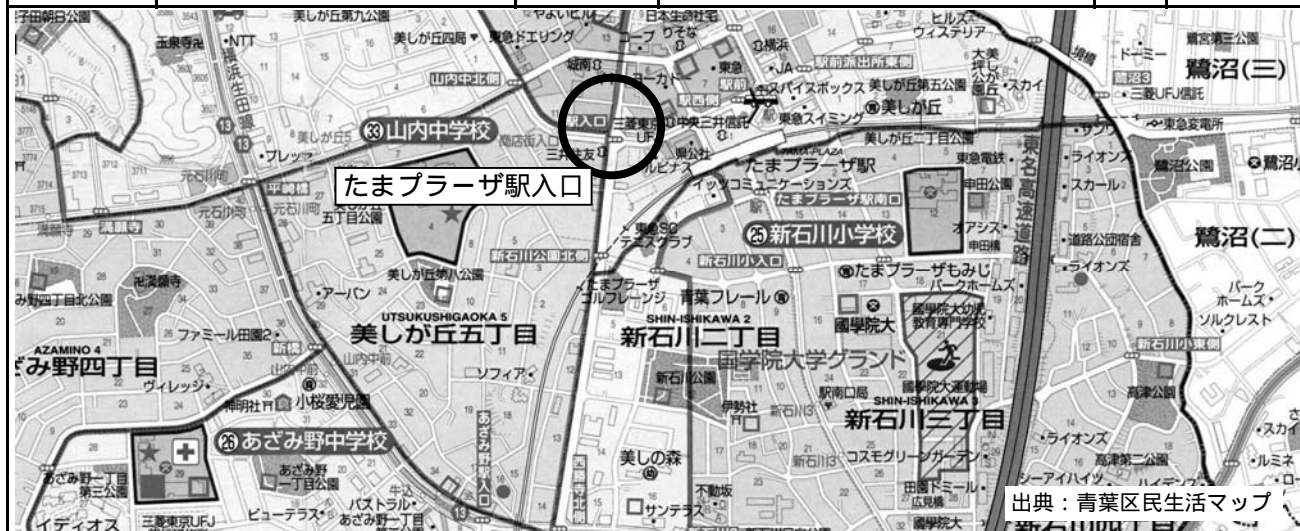


方向別交通量集計表

断面	方向	断面 A							断面 B										
		二輪車	乗用車	バス	小型貨物車	大型貨物車	大型計	小型計	合計	二輪車	乗用車	バス	小型貨物車	大型貨物車	大型計	小型計	合計		
A	1	20	183	0	185	33	33	368	401	C	7	5	33	0	25	9	9	58	67
	2	722	5,634	25	1,964	1,535	1,560	7,598	9,158		8	791	5,916	35	1,894	1,293	1,328	7,810	9,138
	3	11	58	0	46	17	17	104	121		9	16	180	0	84	23	23	264	287
	計	753	5,875	25	2,195	1,585	1,610	8,070	9,680		計	812	6,129	35	2,003	1,325	1,360	8,132	9,492
B	4	23	85	0	78	25	25	163	188	D	10	10	179	0	78	41	41	257	298
	5	16	33	0	25	15	15	58	73		11	22	107	0	54	37	37	161	198
	6	6	73	0	69	30	30	142	172		12	18	411	2	189	72	74	600	674
	計	45	191	0	172	70	70	363	433		計	50	697	2	321	150	152	1,018	1,170

平成20年度交差点交通量調査報告書

交差点名	たまプラーザ駅入口 [Y-135]	調査年月日	平成20年11月18日(火)	天候	晴れ	備考
所在地	青葉区美しが丘1丁目地先	調査時間帯	7:00 ~ 19:00 (12時間合計)			

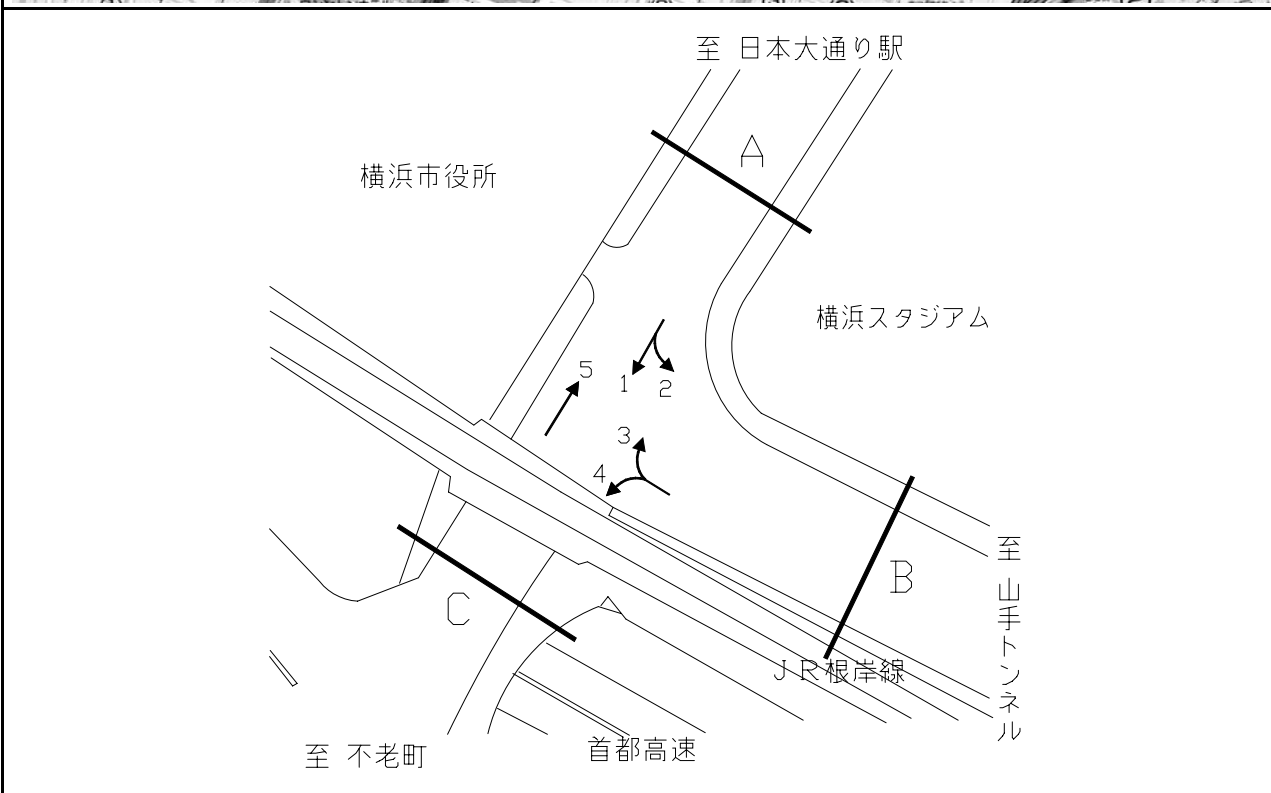


方向別交通量集計表

断面	方向	断面 A								断面	方向	断面 B							
		二輪車	乗用車	バス	小型貨物車	大型貨物車	大型計	小型計	合計			二輪車	乗用車	バス	小型貨物車	大型貨物車	大型計	小型計	合計
A	1	43	767	9	59	28	37	826	863	C	7	100	1,757	10	144	65	75	1,901	1,976
	2	283	2,141	15	419	169	184	2,560	2,744		8	179	2,121	20	365	151	171	2,486	2,657
	3	10	276	4	19	12	16	295	311		9	64	876	8	116	76	84	992	1,076
	計	336	3,184	28	497	209	237	3,681	3,918		計	343	4,754	38	625	292	330	5,379	5,709
B	4	18	313	11	21	27	38	334	372	D	10	116	1,246	6	169	63	69	1,415	1,484
	5	106	1,491	89	113	34	123	1,604	1,727		11	113	1,179	91	191	55	146	1,370	1,516
	6	51	1,118	19	124	168	187	1,242	1,429		12	25	375	7	38	25	32	413	445
	計	175	2,922	119	258	229	348	3,180	3,528		計	254	2,800	104	398	143	247	3,198	3,445

平成20年度交差点交通量調査報告書

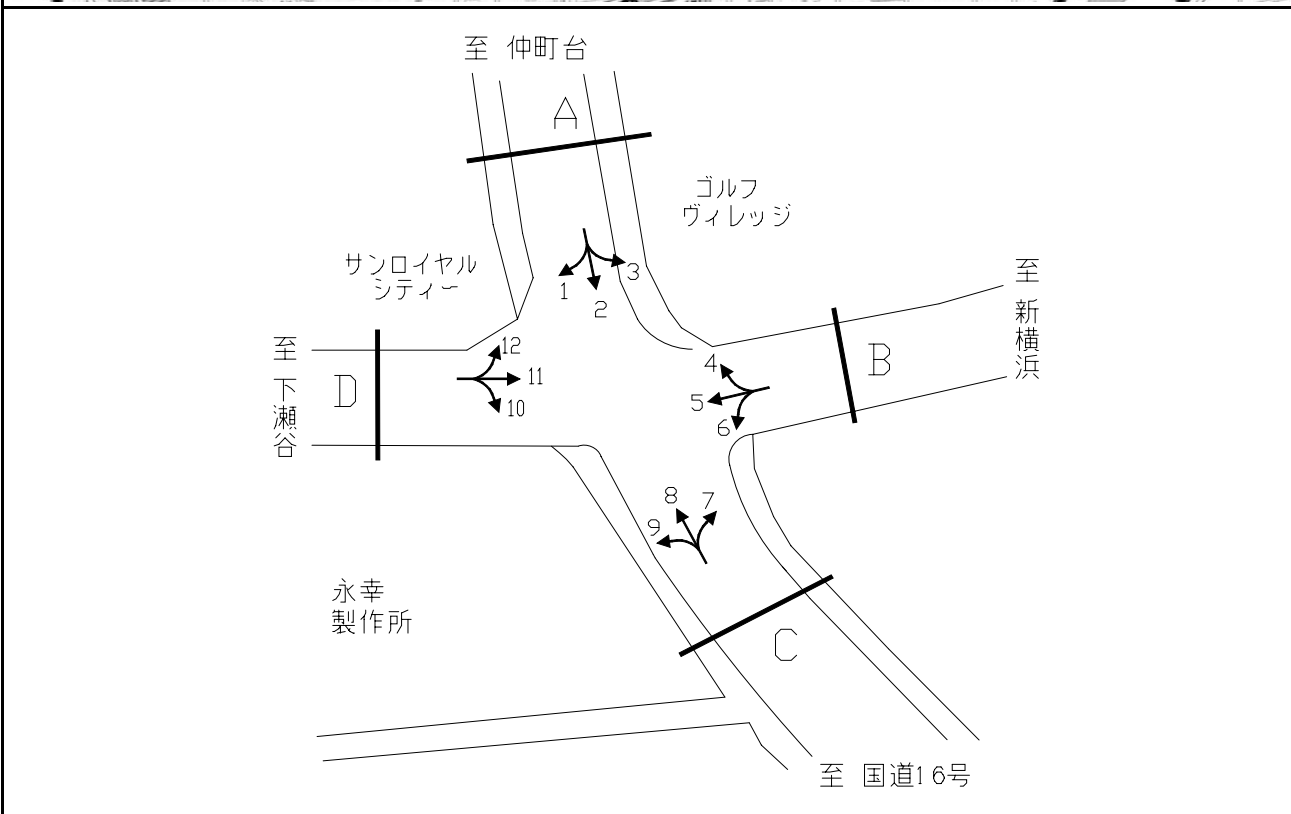
交差点名	関内駅南口 [Y-149]	調査年月日	平成20年11月18日(火)	天候	晴れ	備考	
所在地	中区横浜公園地先	調査時間帯	7:00 ~ 19:00 (12時間合計)				



断面	方向	二輪車	乗用車	バス	小型貨物車	大型貨物車	大型計	小型計	合計	断面	方向	二輪車	乗用車	バス	小型貨物車	大型貨物車	大型計	小型計	合計
A	1	233	3,354	63	916	94	157	4,270	4,427	C	5	277	3,274	19	717	101	120	3,991	4,111
	2	138	1,588	221	296	23	244	1,884	2,128		計	277	3,274	19	717	101	120	3,991	4,111
	計	371	4,942	284	1,212	117	401	6,154	6,555										
B	3	182	2,677	239	635	147	386	3,312	3,698										
	4	12	2,293	16	749	137	153	3,042	3,195										
	計	194	4,970	255	1,384	284	539	6,354	6,893										

平成20年度交差点交通量調査報告書

交差点名	藪根 [Y-159]	調査年月日	平成20年11月18日(火)	天候	晴れ	備考
所在地	都筑区佐江戸町	調査時間帯	7:00 ~ 19:00 (12時間合計)			

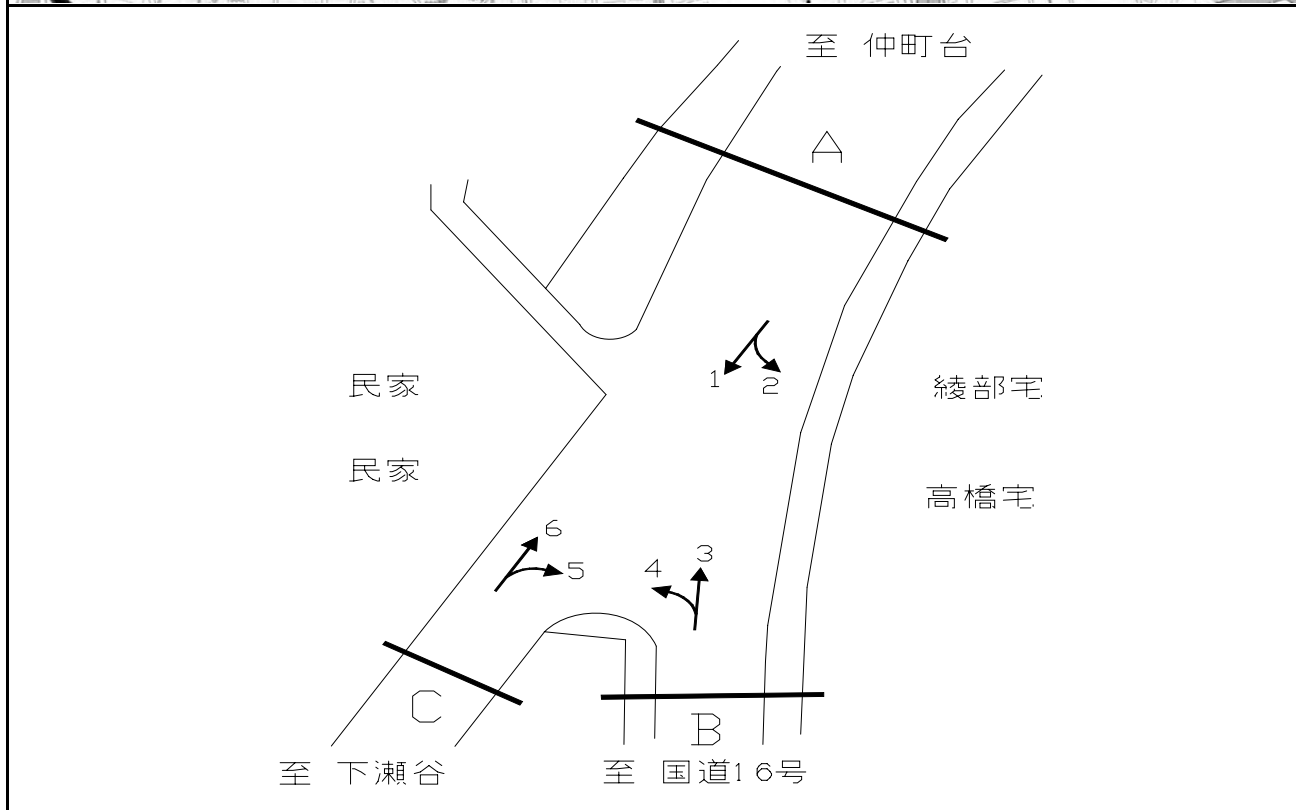


方向別交通量集計表

断面	方向	断面 A							断面	方向	断面 B								
		二輪車	乗用車	バス	小型貨物車	大型貨物車	大型計	小型計			合計	二輪車	乗用車	バス	小型貨物車	大型貨物車	大型計	小型計	合計
A	1	22	242	16	102	123	139	344	C	7	6	79	4	30	19	23	109	132	
	2	216	1,883	27	512	309	336	2,395		2,731	8	243	1,934	25	490	335	360	2,424	2,784
	3	40	164	5	53	34	39	217		256	9	41	880	15	181	138	153	1,061	1,214
	計	278	2,289	48	667	466	514	2,956		3,470	計	290	2,893	44	701	492	536	3,594	4,130
B	4	22	179	1	36	20	21	215	236	D	10	53	726	42	137	114	156	863	1,019
	5	307	2,675	116	775	822	938	3,450	4,388		11	302	2,291	98	717	631	729	3,008	3,737
	6	22	318	55	31	29	84	349	433		12	11	58	0	20	10	10	78	88
	計	351	3,172	172	842	871	1,043	4,014	5,057		計	366	3,075	140	874	755	895	3,949	4,844

平成20年度交差点交通量調査報告書

交差点名	山王前 [Y-160]	調査年月日	平成20年11月18日(火)	天候	晴れ	備考
所在地	都筑区佐江戸町	調査時間帯	7:00 ~ 19:00 (12時間合計)			

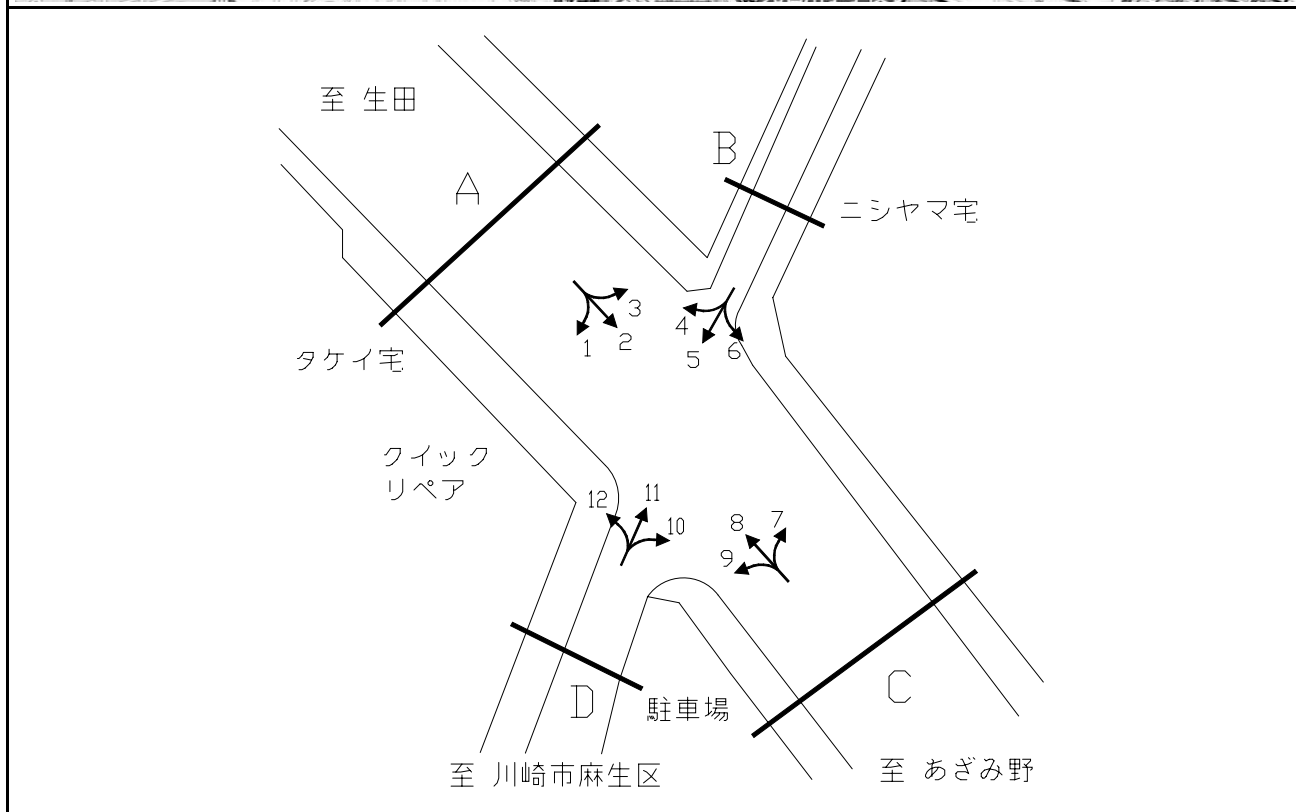


方向別交通量集計表

断面	方向	断面 A							断面 C										
		二輪車	乗用車	バス	小型貨物車	大型貨物車	大型計	小型計	合計	二輪車	乗用車	バス	小型貨物車	大型貨物車	大型計	小型計	合計		
A	1	211	1,756	14	885	291	305	2,641	2,946	C	5	3	27	0	17	7	7	44	51
	2	299	2,203	53	837	424	477	3,040	3,517		6	298	2,484	18	1,238	518	536	3,722	4,258
	計	510	3,959	67	1,722	715	782	5,681	6,463		計	301	2,511	18	1,255	525	543	3,766	4,309
B	3	302	2,137	31	822	311	342	2,959	3,301										
	4	8	48	1	26	11	12	74	86										
	計	310	2,185	32	848	322	354	3,033	3,387										

平成20年度交差点交通量調査報告書

交差点名	美しが丘西1丁目入口 [Y-165]	調査年月日	平成20年11月18日(火)	天候	晴れ	備考
所在地	青葉区美しが丘西1丁目地先	調査時間帯	7:00 ~ 19:00 (12時間合計)			

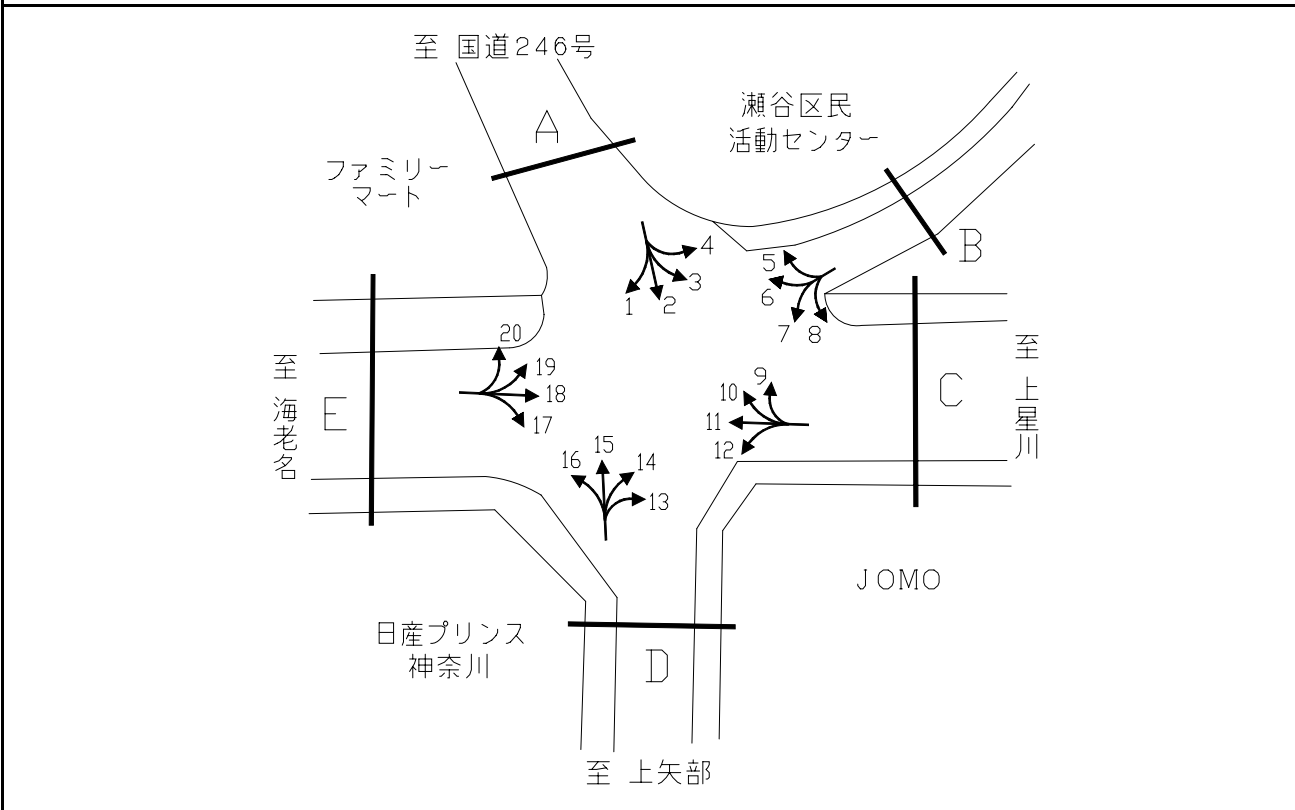


方向別交通量集計表

断面	方向	断面 A							断面	方向	断面 C								
		二輪車	乗用車	バス	小型貨物車	大型貨物車	大型計	小型計			合計	二輪車	乗用車	バス	小型貨物車	大型貨物車	大型計	小型計	合計
A	1	3	65	1	15	2	3	80	83	C	7	144	1,679	59	435	176	235	2,114	2,349
	2	432	3,787	107	689	180	287	4,476	4,763		8	346	3,093	97	664	272	369	3,757	4,126
	3	8	161	6	21	8	14	182	196		9	28	181	0	12	1	1	193	194
	計	443	4,013	114	725	190	304	4,738	5,042		計	518	4,953	156	1,111	449	605	6,064	6,669
B	4	19	153	4	54	20	24	207	231	D	10	5	64	0	10	3	3	74	77
	5	35	429	3	97	20	23	526	549		11	38	353	2	98	25	27	451	478
	6	132	1,789	53	460	243	296	2,249	2,545		12	8	45	0	9	5	5	54	59
	計	186	2,371	60	611	283	343	2,982	3,325		計	51	462	2	117	33	35	579	614

平成20年度交差点交通量調査報告書

交差点名	二ツ橋 [Y-166]	調査年月日	平成20年11月18日(火)	天候	晴れ	備考
所在地	瀬谷区二ツ橋町	調査時間帯	7:00 ~ 19:00 (12時間合計)			

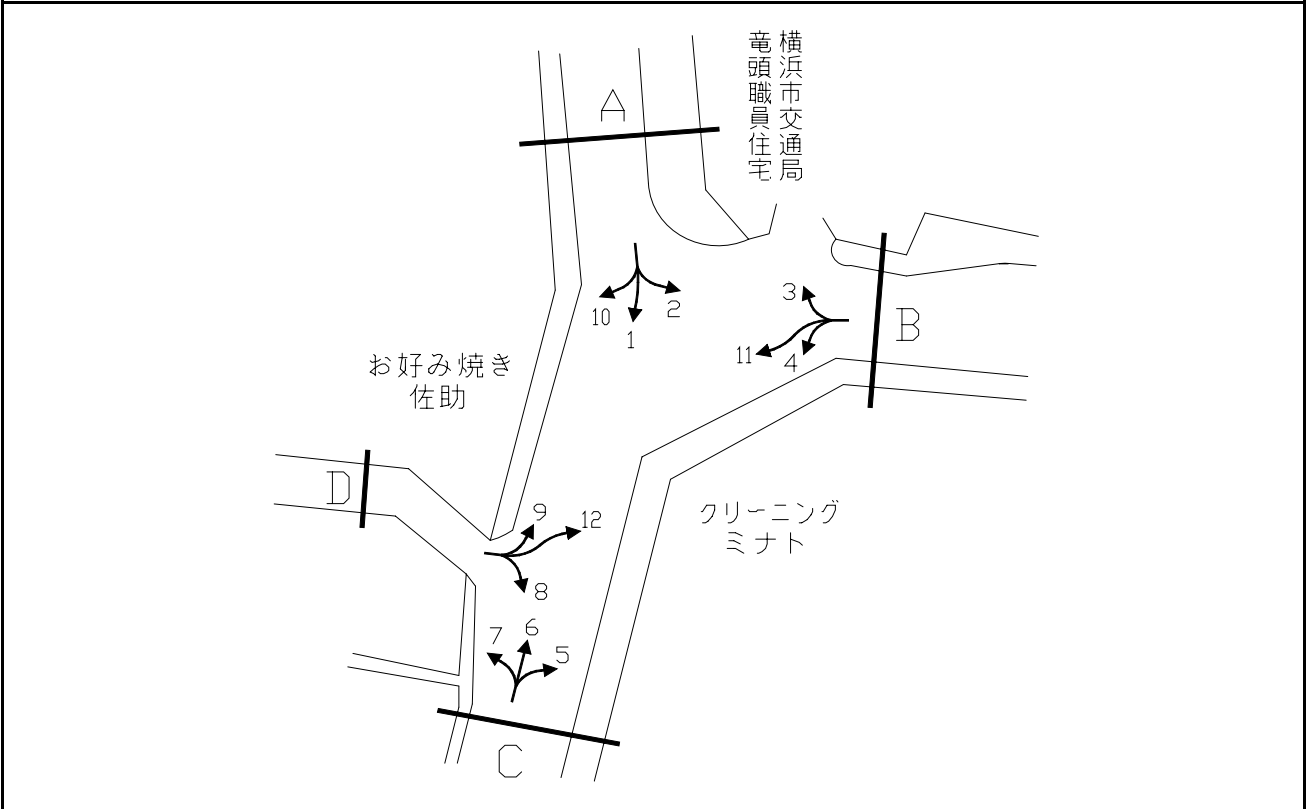


方向別交通量集計表

断面	方向	断面A							断面B							断面C							断面D							断面E																																																																																									
		二輪車	乗用車	バス	小型貨物車	大型貨物車	大型計	小型計	合計	二輪車	乗用車	バス	小型貨物車	大型貨物車	大型計	小型計	合計	二輪車	乗用車	バス	小型貨物車	大型貨物車	大型計	小型計	合計	二輪車	乗用車	バス	小型貨物車	大型貨物車	大型計	小型計	合計																																																																																						
A	1	10	170	0	32	15	15	202	217	D	13	43	390	1	55	41	42	445	487	E	17	100	706	7	206	152	159	912	1,071	D	14	1	11	0	3	0	0	14	14	E	18	492	2,573	31	569	333	364	3,142	3,506	D	15	206	2,570	8	958	319	327	3,528	3,855	E	19	9	26	0	3	2	2	29	31	D	16	114	685	9	204	138	147	889	1,036	E	20	16	306	5	46	49	54	352	406	D	計	235	3,095	33	1,075	424	457	4,170	4,627	E	計	364	3,656	18	1,220	498	516	4,876	5,392	E	計	617	3,611	43	824	536	579	4,435	5,014
	B	5	7	53	1	9	7	8	62		70	E	計	364	3,656	18	1,220	498	516		4,876	5,392	E	計	617	3,611	43	824	536		579	4,435	5,014																																																																																						
		6	23	64	0	16	6	6	80		86		E	計	364	3,656	18	1,220	498		516	4,876		5,392	E	計	617	3,611	43		824	536	579	4,435	5,014																																																																																				
		7	7	34	0	9	1	1	43		44			E	計	364	3,656	18	1,220		498	516		4,876		5,392	E	計	617		3,611	43	824	536	579	4,435	5,014																																																																																		
		8	17	46	0	2	2	2	48		50				E	計	364	3,656	18		1,220	498		516		4,876		5,392	E		計	617	3,611	43	824	536	579	4,435	5,014																																																																																
計		54	197	1	36	16	17	233	250	E	計					364	3,656	18	1,220	498	516	4,876		5,392		E		計		617	3,611	43	824	536	579	4,435	5,014																																																																																		
C	9	1	2	0	1	0	0	3	3		E	計				364	3,656	18	1,220	498	516	4,876	5,392	E				計		617	3,611	43	824	536	579	4,435	5,014																																																																																		
	10	97	975	9	255	74	83	1,230	1,313			E	計			364	3,656	18	1,220	498	516	4,876	5,392		E			計		617	3,611	43	824	536	579	4,435	5,014																																																																																		
	11	494	2,912	29	661	322	351	3,573	3,924				E	計		364	3,656	18	1,220	498	516	4,876	5,392				E	計		617	3,611	43	824	536	579	4,435	5,014																																																																																		
	12	45	298	6	58	31	37	356	393					E	計	364	3,656	18	1,220	498	516	4,876	5,392					E	計	617	3,611	43	824	536	579	4,435	5,014																																																																																		
	計	637	4,187	44	975	427	471	5,162	5,633	E					計	364	3,656	18	1,220	498	516	4,876	5,392			E			計	617	3,611	43	824	536	579	4,435	5,014																																																																																		

平成20年度交差点交通量調査報告書

交差点名	滝頭2丁目 [Y-169]	調査年月日	平成20年11月18日(火)	天候	晴れ	備考
所在地	磯子区滝頭2丁目地先	調査時間帯	7:00 ~ 19:00 (12時間合計)			



方向別交通量集計表

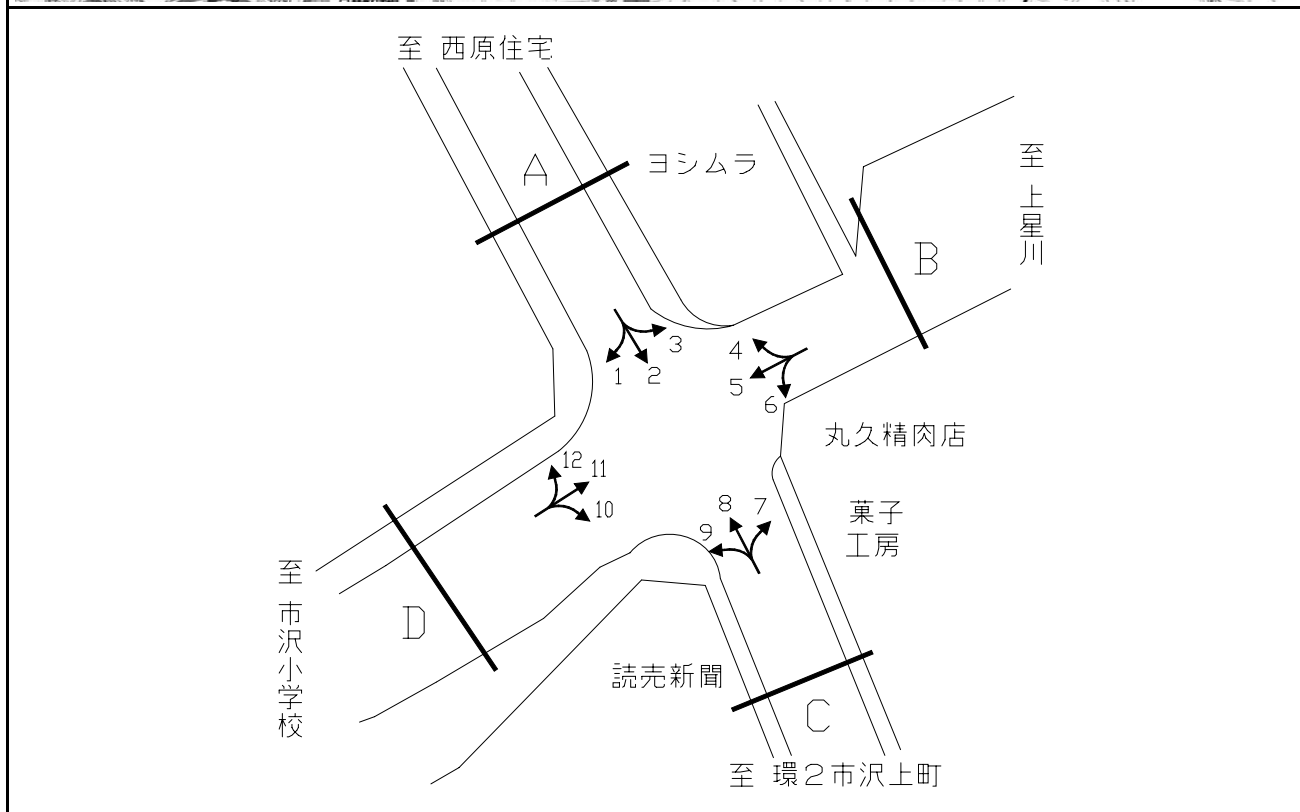
断面	方向	断面 A							断面	方向	断面 C								
		二輪車	乗用車	バス	小型貨物車	大型貨物車	大型計	小型計			合計	二輪車	乗用車	バス	小型貨物車	大型貨物車	大型計	小型計	合計
A	1	173	674	59	273	38	97	947	1,044	C	5	90	333	2	89	12	14	422	436
	2	272	1,344	168	218	63	231	1,562	1,793		6	205	943	95	354	80	175	1,297	1,472
	10	2	3	0	1	1	1	4	5		7	26	23	0	10	2	2	33	35
	計	447	2,021	227	492	102	329	2,513	2,842		計	321	1,299	97	453	94	191	1,752	1,943
B	3	116	495	112	157	17	129	652	781	D	8	21	16	0	5	0	0	21	21
	4	73	261	1	80	19	20	341	361		9	9	7	0	2	1	1	9	10
	11	11	3	0	1	0	0	4	4		12	41	13	0	1	0	0	14	14
	計	200	759	113	238	36	149	997	1,146		計	71	36	0	8	1	1	44	45

平成20年度交差点交通量調査報告書

交差点名	市沢小学校入口 [Y-170]	調査年月日	平成20年11月18日(火)	天候	晴れ	備考
所在地	旭区市沢町	調査時間帯	7:00 ~ 19:00 (12時間合計)			



出典：旭区民生活マップ

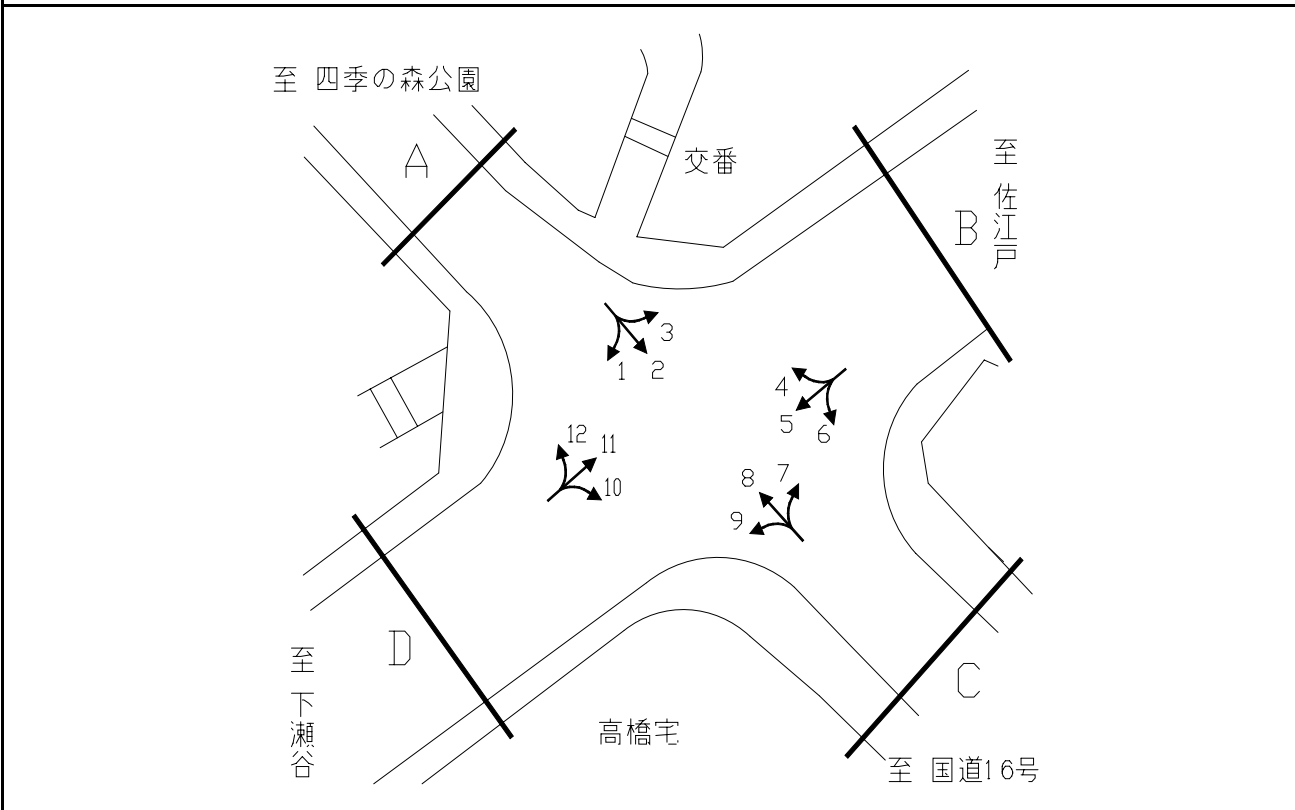


方向別交通量集計表

断面	方向	断面 A							断面	方向	断面 B								
		二輪車	乗用車	バス	小型貨物車	大型貨物車	大型計	小型計			合計	二輪車	乗用車	バス	小型貨物車	大型貨物車	大型計	小型計	合計
A	1	14	45	0	16	3	3	61	C	7	100	390	83	101	31	114	491	605	
	2	364	1,712	31	532	128	159	2,244		2,403	8	313	1,572	47	571	121	168	2,143	2,311
	3	212	1,685	55	560	126	181	2,245		2,426	9	39	139	2	68	8	10	207	217
	計	590	3,442	86	1,108	257	343	4,550		4,893	計	452	2,101	132	740	160	292	2,841	3,133
B	4	158	1,415	69	530	123	192	1,945	2,137	D	10	17	96	8	39	12	20	135	155
	5	87	216	1	55	17	18	271	289		11	109	198	18	47	9	27	245	272
	6	54	374	83	131	43	126	505	631		12	10	31	1	21	11	12	52	64
	計	299	2,005	153	716	183	336	2,721	3,057		計	136	325	27	107	32	59	432	491

平成20年度交差点交通量調査報告書

交差点名	ひかりが丘交番前 [Y-173]	調査年月日	平成20年11月18日(火)	天候	晴れ	備考
所在地	旭区上白根町地先	調査時間帯	7:00 ~ 19:00 (12時間合計)			

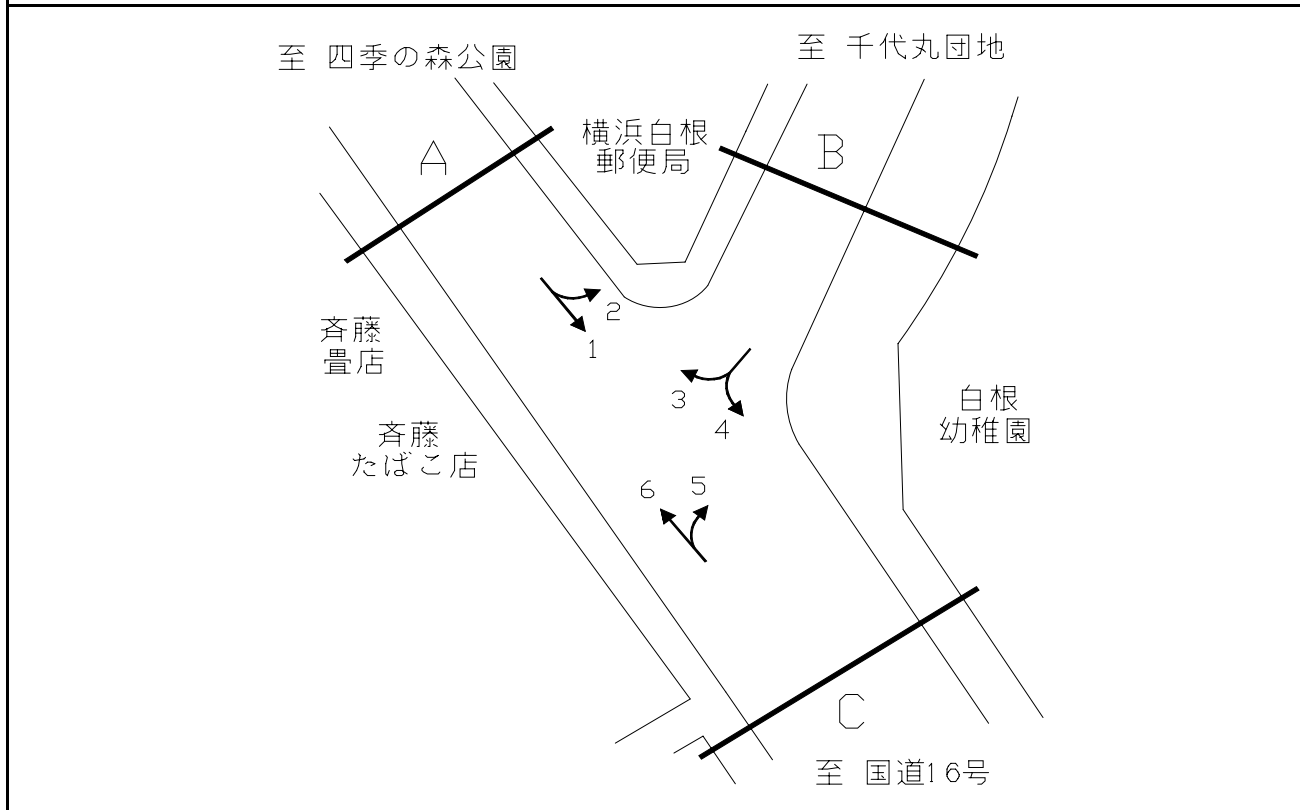


方向別交通量集計表

断面	方向	断面A							断面B										
		二輪車	乗用車	バス	小型貨物車	大型貨物車	大型計	小型計	合計	二輪車	乗用車	バス	小型貨物車	大型貨物車	大型計	小型計	合計		
A	1	99	791	35	235	52	87	1,026	1,113	C	7	121	917	4	248	95	99	1,165	1,264
	2	202	976	104	260	24	128	1,236	1,364		8	194	938	100	263	41	141	1,201	1,342
	3	16	108	7	38	11	18	146	164		9	72	726	39	278	73	112	1,004	1,116
	計	317	1,875	146	533	87	233	2,408	2,641		計	387	2,581	143	789	209	352	3,370	3,722
B	4	13	129	7	65	14	21	194	215	D	10	81	886	49	322	120	169	1,208	1,377
	5	561	4,722	106	1,991	894	1,000	6,713	7,713		11	698	5,193	132	1,856	1,268	1,400	7,049	8,449
	6	78	822	12	268	93	105	1,090	1,195		12	80	767	60	252	76	136	1,019	1,155
	計	652	5,673	125	2,324	1,001	1,126	7,997	9,123		計	859	6,846	241	2,430	1,464	1,705	9,276	10,981

平成20年度交差点交通量調査報告書

交差点名	白根小入口 [Y-174]	調査年月日	平成20年11月18日(火)	天候	晴れ	備考
所在地	旭区白根5丁目地先	調査時間帯	7:00 ~ 19:00 (12時間合計)			

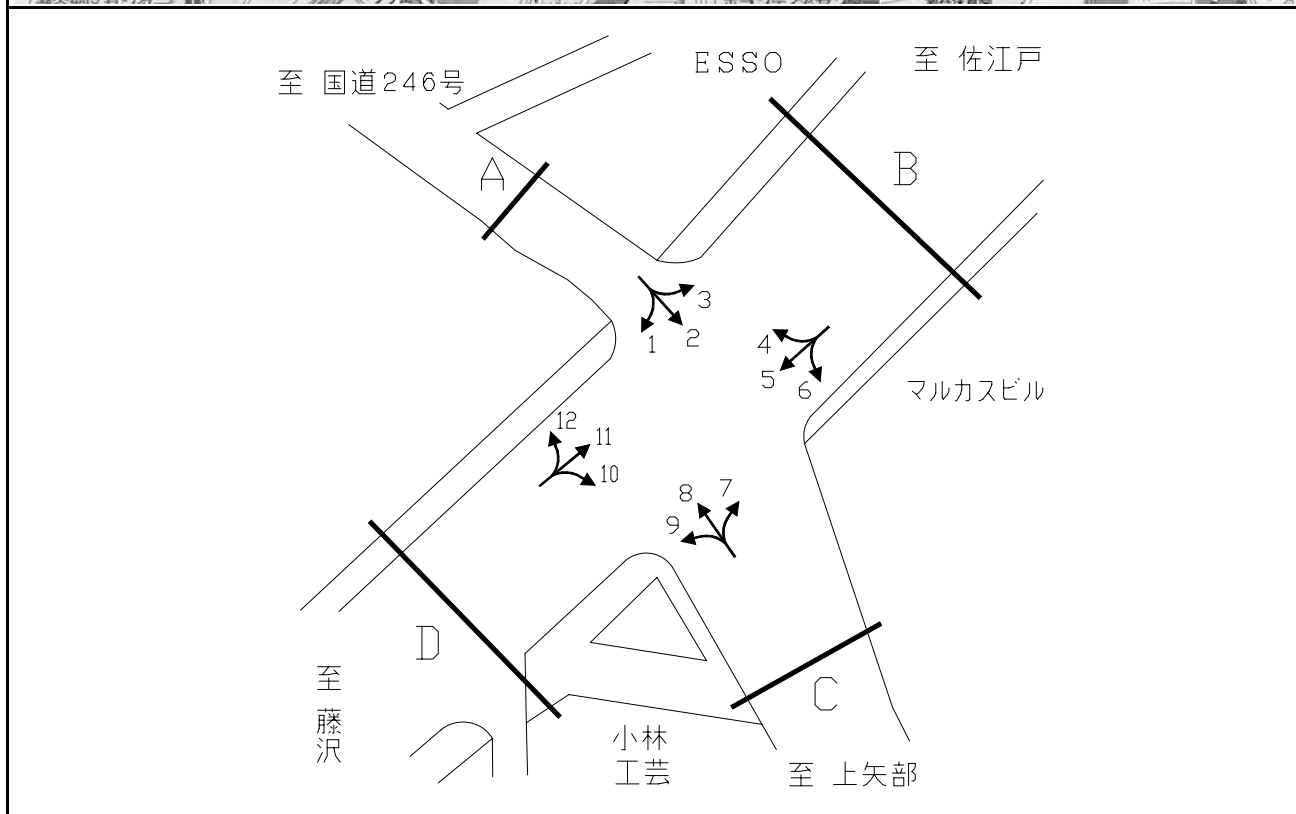


方向別交通量集計表

断面	方向	断面A							断面B							断面C																				
		二輪車	乗用車	バス	小型貨物車	大型貨物車	大型計	小型計	合計	二輪車	乗用車	バス	小型貨物車	大型貨物車	大型計	小型計	合計	二輪車	乗用車	バス	小型貨物車	大型貨物車	大型計	小型計	合計											
A	1	560	1,929	126	547	211	337	2,476	2,813	C	5	165	1,040	50	211	42	92	1,251	1,343	計	669	2,717	138	669	233	371	3,386	3,757	635	2,985	173	799	203	376	3,784	4,160
	2	109	788	12	122	22	34	910	944		6	470	1,945	123	588	161	284	2,533	2,817		計	282	1,650	64	312	80	144	1,962	2,106							
	計																																			
B	3	117	695	7	115	36	43	810	853																											
	4	165	955	57	197	44	101	1,152	1,253																											
	計																																			

平成20年度交差点交通量調査報告書

交差点名	二ツ上橋 [Y-175]	調査年月日	平成20年11月18日(火)	天候	晴れ	備考
所在地	瀬谷区二ツ橋町地先	調査時間帯	7:00 ~ 19:00 (12時間合計)			



方向別交通量集計表

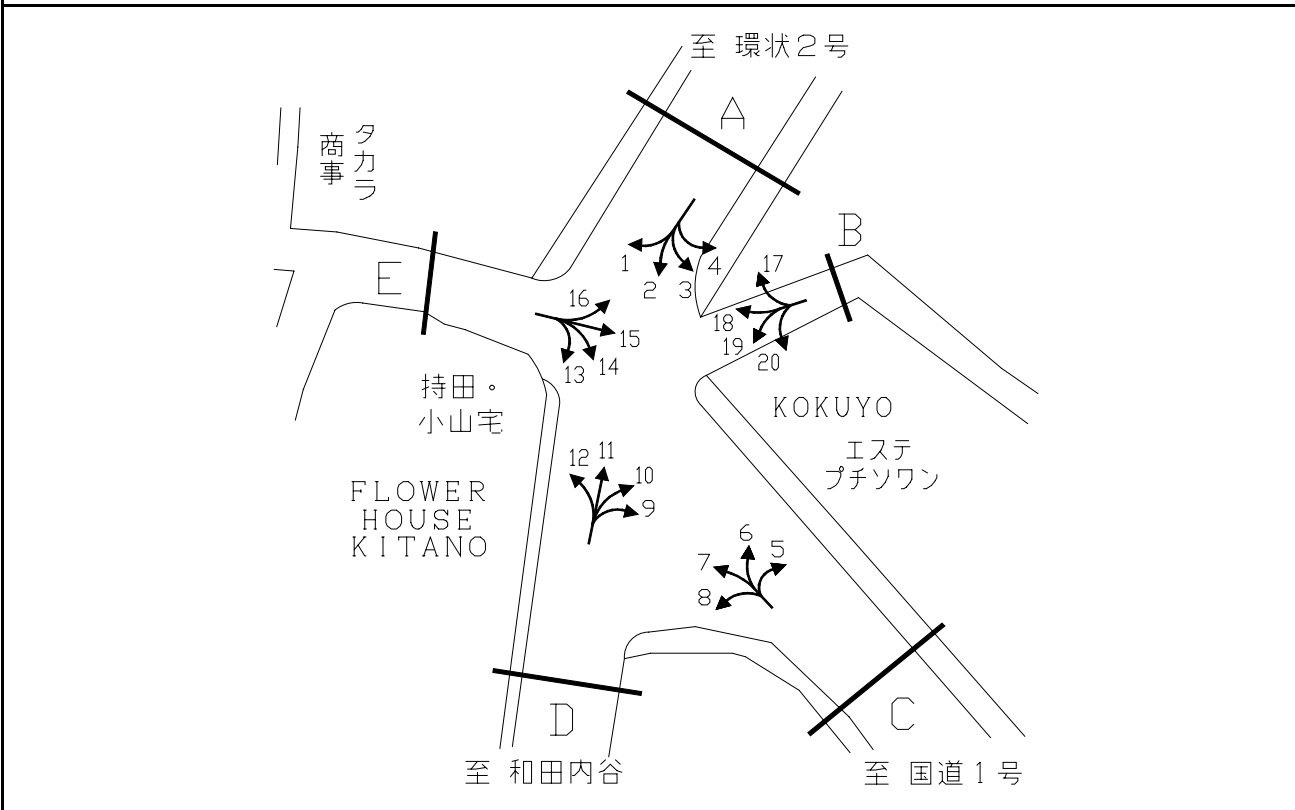
断面	方向	A			B			C			D			断面	方向	A			B			C			D		
		二輪車	乗用車	バス	小型貨物車	大型貨物車	大型計	小型計	合計	二輪車	乗用車	バス	小型貨物車			大型貨物車	大型計	小型計	合計	二輪車	乗用車	バス	小型貨物車	大型貨物車	大型計	小型計	合計
A	1	26	250	4	52	23	27	302	329	C	7	178	1,936	10	683	208	218	2,619	2,837								
	2	170	1,724	8	538	173	181	2,262	2,443		8	212	1,853	9	612	212	221	2,465	2,686								
	3	58	742	28	234	64	92	976	1,068		9	24	144	4	39	19	23	183	206								
	計	254	2,716	40	824	260	300	3,540	3,840		計	414	3,933	23	1,334	439	462	5,267	5,729								
B	4	54	720	29	265	108	137	985	1,122	D	10	21	108	2	49	19	21	157	178								
	5	509	6,199	143	1,796	1,598	1,741	7,995	9,736		11	652	6,642	132	2,055	1,714	1,846	8,697	10,543								
	6	78	1,331	23	542	235	258	1,873	2,131		12	15	204	1	92	26	27	296	323								
	計	641	8,250	195	2,603	1,941	2,136	10,853	12,989		計	688	6,954	135	2,196	1,759	1,894	9,150	11,044								

平成20年度交差点交通量調査報告書

交差点名	獅子ヶ谷 [Y-180]	調査年月日	平成20年11月18日(火)	天候	晴れ	備考
所在地	鶴見区獅子ヶ谷1丁目地先	調査時間帯	7:00 ~ 19:00 (12時間合計)			



出典：鶴見区民生活マップ

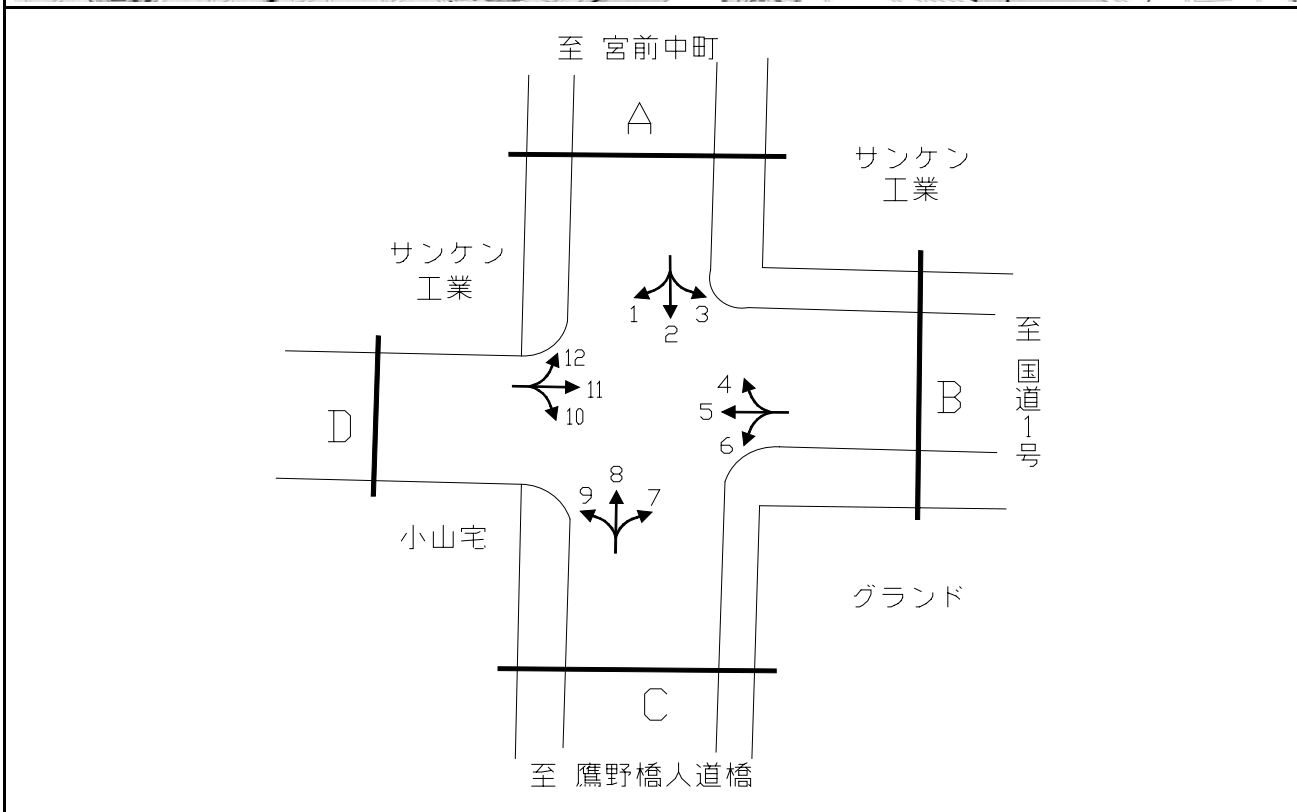


方向別交通量集計表

断面	方向	断面 A							断面 B							断面 C													
		二輪車	乗用車	バス	小型貨物車	大型貨物車	大型計	小型計	合計	二輪車	乗用車	バス	小型貨物車	大型貨物車	大型計	小型計	合計	二輪車	乗用車	バス	小型貨物車	大型貨物車	大型計	小型計	合計				
A	1	1	4	0	0	0	0	4	4	D	9	25	415	53	109	26	79	524	603	E	13	17	36	0	22	3	3	58	61
	2	345	2,225	30	932	233	263	3,157	3,420		10	0	1	0	0	0	0	1	1		14	61	155	0	39	5	5	194	199
	3	99	1,021	236	328	152	388	1,349	1,737		11	376	2,161	45	1,052	202	247	3,213	3,460		15	1	6	0	0	0	0	6	6
	4	2	4	0	3	9	9	7	16		12	6	24	0	8	3	3	32	35		16	50	131	1	42	8	9	173	182
	計	447	3,254	266	1,263	394	660	4,517	5,177		計	407	2,601	98	1,169	231	329	3,770	4,099		計	129	328	1	103	16	17	431	448
B	17	5	20	0	3	0	0	23	23	C	5	0	0	0	0	0	0	0	計	186	1,999	309	515	290	599	2,514	3,113		
	18	1	3	0	0	0	0	3	3		6	119	1,388	260	351	234	494	1,739		2,233									
	19	0	1	0	0	0	0	1	1		7	26	49	0	18	6	6	67		73									
	20	1	3	0	1	1	1	4	5		8	41	562	49	146	50	99	708		807									
	計	7	27	0	4	1	1	31	32		計	186	1,999	309	515	290	599	2,514		3,113									

平成20年度交差点交通量調査報告書

交差点名	日大高校グランド [Y-182]	調査年月日	平成20年11月18日(火)	天候	晴れ	備考	
所在地	港区日吉6丁目	調査時間帯	7:00 ~ 19:00 (12時間合計)				

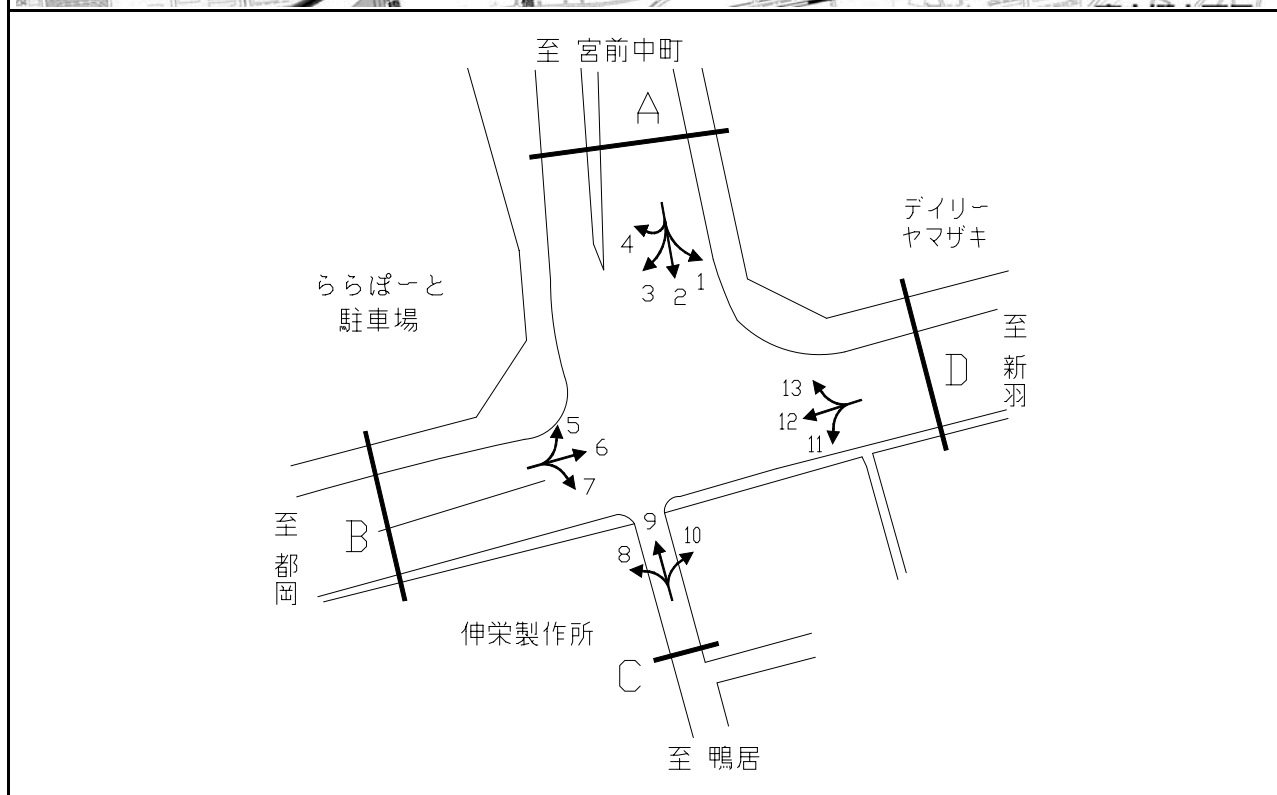


方向別交通量集計表

断面	方向	A							断面	方向	C								
		二輪車	乗用車	バス	小型貨物車	大型貨物車	大型計	小型計			合計	二輪車	乗用車	バス	小型貨物車	大型貨物車	大型計	小型計	合計
A	1	15	51	1	28	9	10	79	89	C	7	143	1,362	5	741	252	257	2,103	2,360
	2	103	769	88	298	189	277	1,067	1,344		8	101	753	102	407	227	329	1,160	1,489
	3	14	141	1	67	31	32	208	240		9	19	30	1	29	8	9	59	68
	計	132	961	90	393	229	319	1,354	1,673		計	263	2,145	108	1,177	487	595	3,322	3,917
B	4	16	106	1	63	20	21	169	190	D	10	13	15	1	14	5	6	29	35
	5	131	326	0	144	55	55	470	525		11	121	274	1	174	35	36	448	484
	6	162	1,180	7	721	196	203	1,901	2,104		12	9	45	0	32	18	18	77	95
	計	309	1,612	8	928	271	279	2,540	2,819		計	143	334	2	220	58	60	554	614

平成20年度交差点交通量調査報告書

交差点名	新整橋西側 [Y-185]	調査年月日	平成20年11月18日(火)	天候	晴れ	備考	
所在地	都筑区池辺町	調査時間帯	7:00 ~ 19:00 (12時間合計)				

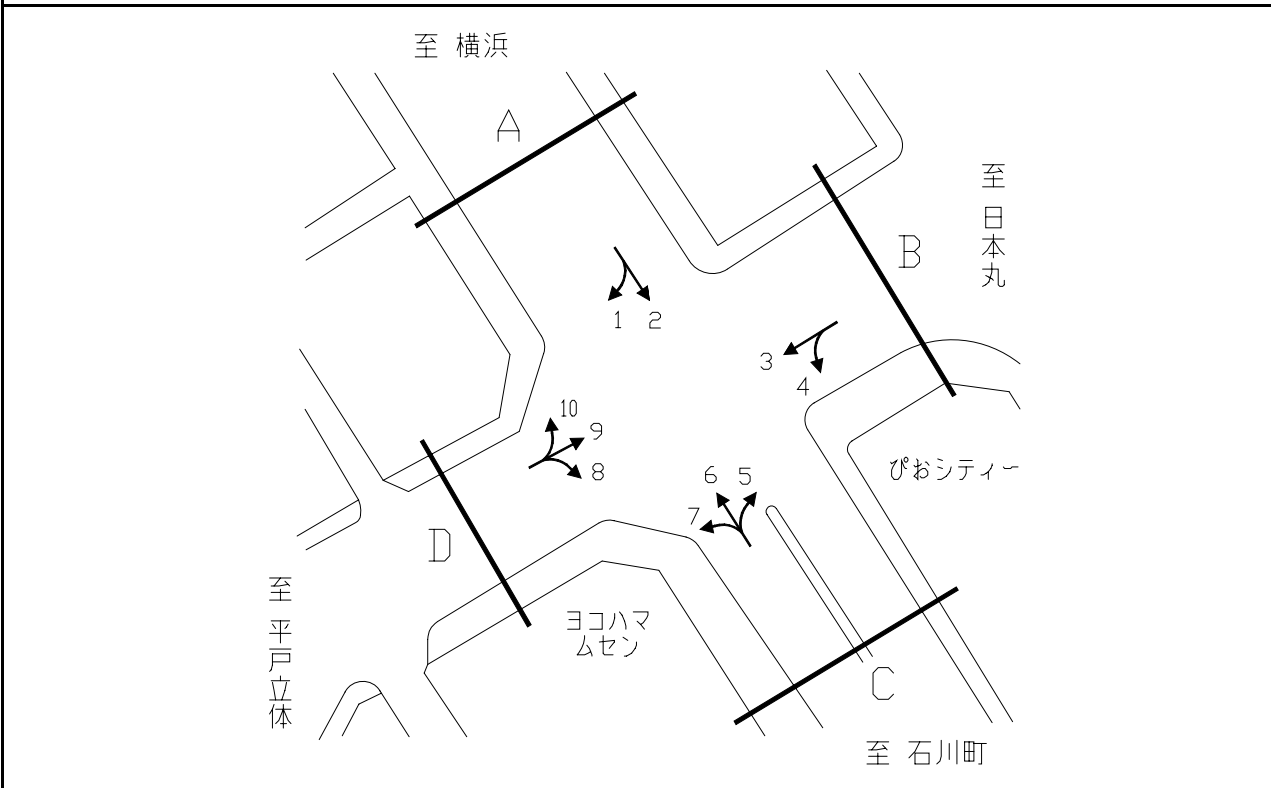


方向別交通量集計表

断面	方向	断面A							断面	方向	断面D								
		二輪車	乗用車	バス	小型貨物車	大型貨物車	大型計	小型計			合計	二輪車	乗用車	バス	小型貨物車	大型貨物車	大型計	小型計	合計
A	1	36	359	2	87	129	131	446	577	C	8	15	69	0	18	12	12	87	99
	2	33	75	0	44	4	4	119	123		9	41	185	2	26	15	17	211	228
	3	163	1,694	7	352	186	193	2,046	2,239		10	8	84	0	32	14	14	116	130
	4	30	156	0	23	6	6	179	185		計	64	338	2	76	41	43	414	457
	計	262	2,284	9	506	325	334	2,790	3,124		11	4	51	0	34	38	38	85	123
B	5	218	1,791	109	155	178	287	1,946	2,233	D	12	682	4,651	23	1,984	1,392	1,415	6,635	8,050
	6	719	5,686	33	1,884	1,182	1,215	7,570	8,785		13	79	1,184	2	93	176	178	1,277	1,455
	7	13	71	0	23	10	10	94	104		計	765	5,886	25	2,111	1,606	1,631	7,997	9,628
	計	950	7,548	142	2,062	1,370	1,512	9,610	11,122										

平成20年度交差点交通量調査報告書

交差点名	花咲町2丁目 [Y-188]	調査年月日	平成20年11月18日(火)	天候	晴れ	備考	
所在地	中区花咲町2丁目	調査時間帯	7:00 ~ 19:00 (12時間合計)				

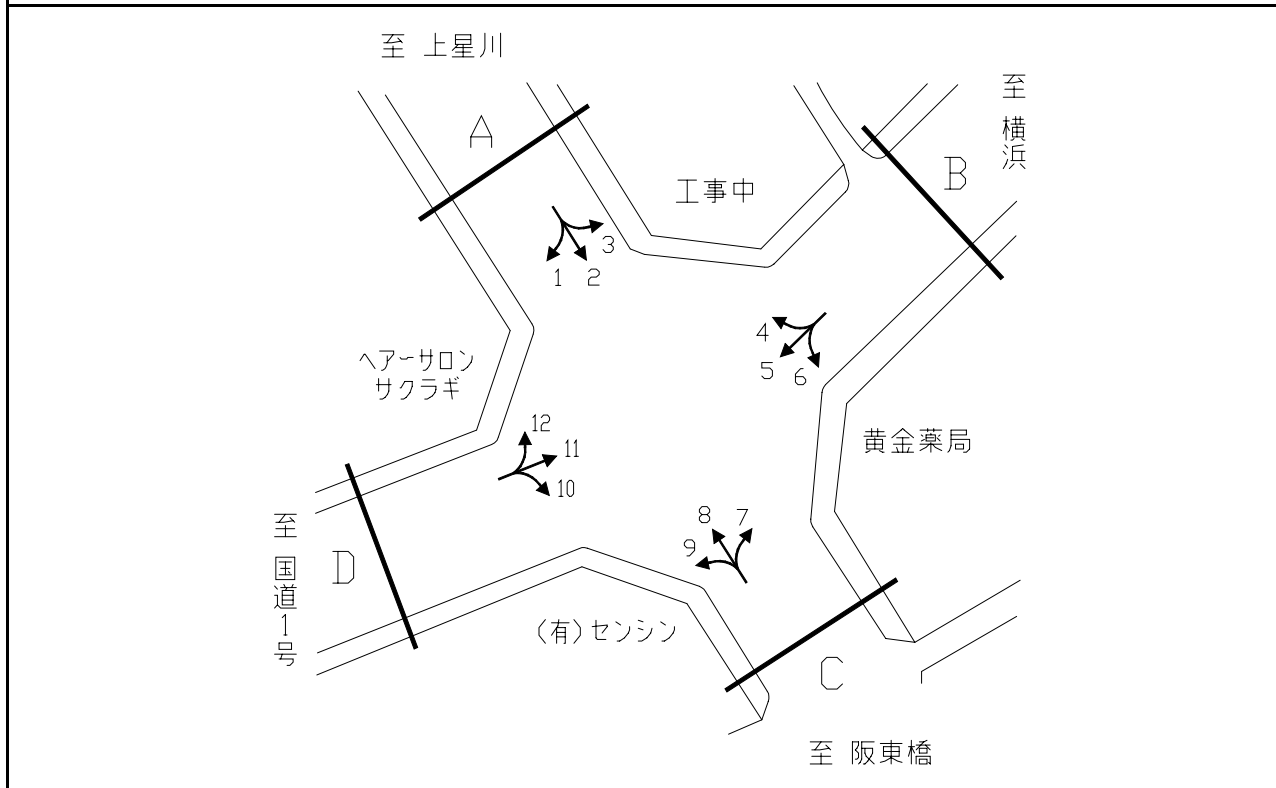


方向別交通量集計表

断面	方向	二輪車	乗用車	バス	小型貨物車	大型貨物車	大型計	小型計	合計	断面	方向	二輪車	乗用車	バス	小型貨物車	大型貨物車	大型計	小型計	合計
A	1	235	1,493	34	635	330	364	2,128	2,492	C	5	134	1,267	10	360	64	74	1,627	1,701
	2	715	5,073	26	1,588	547	573	6,661	7,234		6	762	5,013	22	1,587	730	752	6,600	7,352
	計	950	6,566	60	2,223	877	937	8,789	9,726		7	51	577	2	151	42	44	728	772
B	3	305	2,447	106	655	306	412	3,102	3,514	計	947	6,857	34	2,098	836	870	8,955	9,825	
	4	33	358	6	100	61	67	458	525	D	8	101	401	3	142	24	27	543	570
	計	338	2,805	112	755	367	479	3,560	4,039		9	800	4,103	113	1,117	459	572	5,220	5,792
									10		124	1,236	8	378	131	139	1,614	1,753	
										計	1,025	5,740	124	1,637	614	738	7,377	8,115	

平成20年度交差点交通量調査報告書

交差点名	初音町 [Y-189]	調査年月日	平成20年11月18日(火)	天候	晴れ	備考	
所在地	中区初音町3丁目	調査時間帯	7:00 ~ 19:00 (12時間合計)				

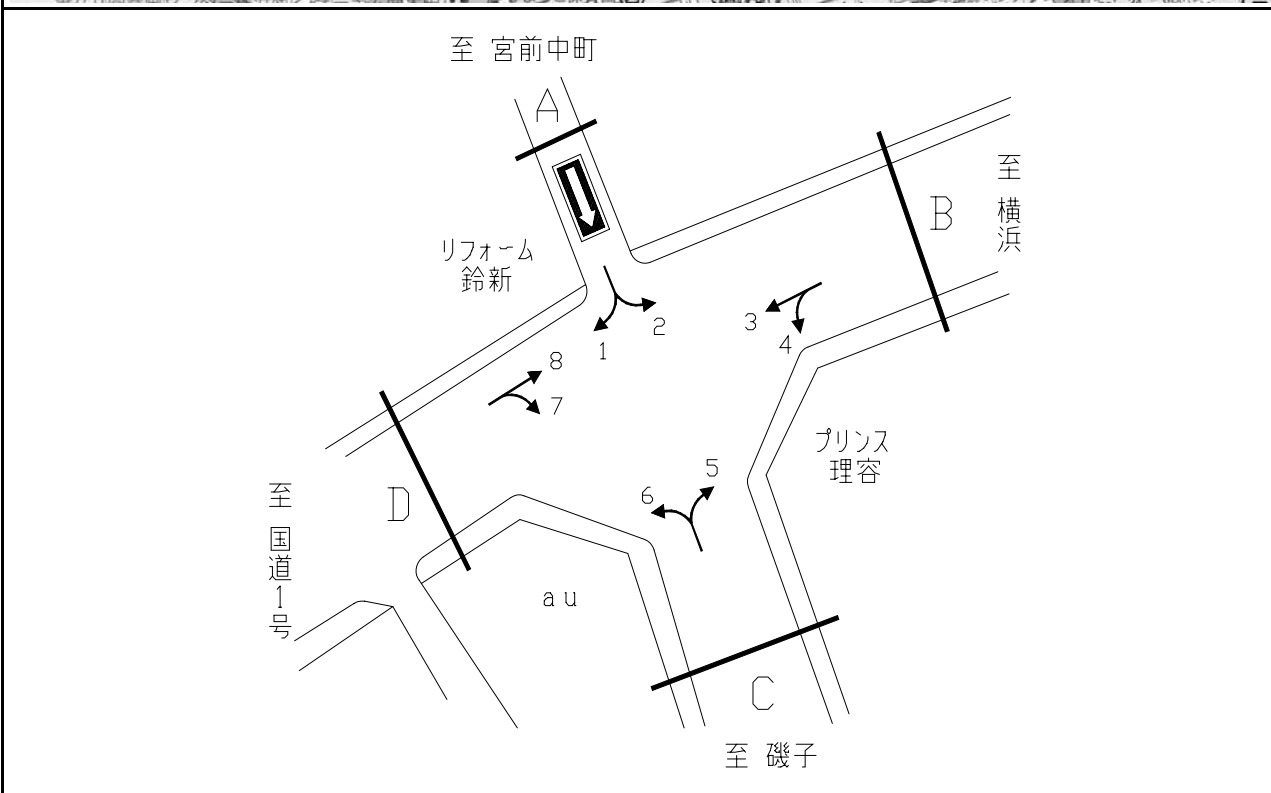


方向別交通量集計表

断面	方向	A							B							C							D																																																																																																										
		二輪車	乗用車	バス	小型貨物車	大型貨物車	大型計	小型計	合計	二輪車	乗用車	バス	小型貨物車	大型貨物車	大型計	小型計	合計	二輪車	乗用車	バス	小型貨物車	大型貨物車	大型計	小型計	合計	二輪車	乗用車	バス	小型貨物車	大型貨物車	大型計	小型計	合計																																																																																																
A	1	118	1,197	5	347	173	178	1,544	1,722	C	7	162	999	7	306	331	338	1,305	1,643	D	10	199	1,226	25	260	40	65	1,486	1,551	B	4	104	596	4	251	112	116	847	963	C	8	600	2,678	124	1,214	317	441	3,892	4,333	D	11	996	4,885	47	1,308	365	412	6,193	6,605	B	5	545	3,875	65	1,339	245	310	5,214	5,524	C	9	81	697	31	211	76	107	908	1,015	D	12	130	1,615	11	445	77	88	2,060	2,148	B	6	79	929	1	200	307	308	1,129	1,437	C	計	843	4,374	162	1,731	724	886	6,105	6,991	D	計	1,325	7,726	83	2,013	482	565	9,739	10,304	B	計	728	5,400	70	1,790	664	734	7,190	7,924

平成20年度交差点交通量調査報告書

交差点名	前里町4丁目 [Y-190]	調査年月日	平成20年11月18日(火)	天候	晴れ	備考	
所在地	南区前里町4丁目	調査時間帯	7:00 ~ 19:00 (12時間合計)				

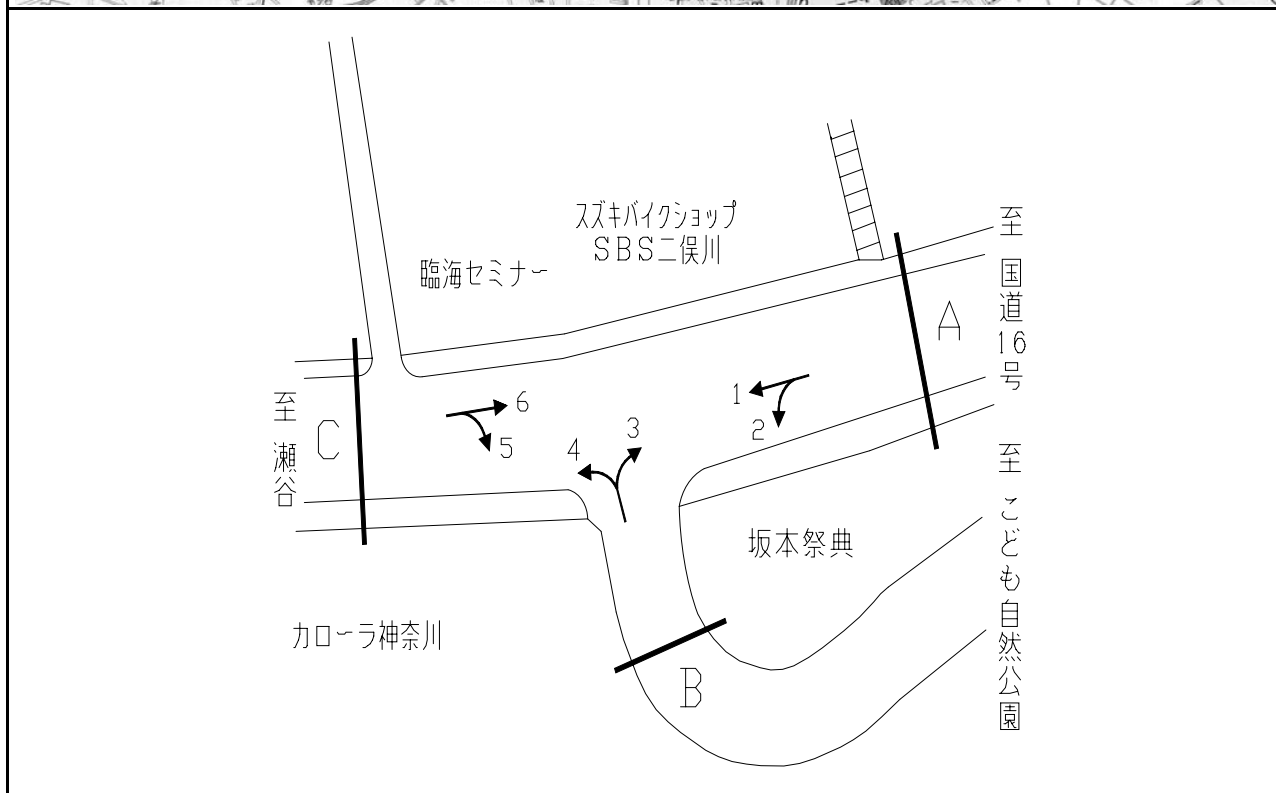


方向別交通量集計表

断面	方向	前里町4丁目								断面	方向	前里町4丁目							
		二輪車	乗用車	バス	小型貨物車	大型貨物車	大型計	小型計	合計			二輪車	乗用車	バス	小型貨物車	大型貨物車	大型計	小型計	合計
A	1	5	33	0	17	2	2	50	52	C	5	279	2,178	57	738	239	296	2,916	3,212
	2	9	51	0	28	5	5	79	84		6	190	1,493	98	541	275	373	2,034	2,407
	計	14	84	0	45	7	7	129	136		計	469	3,671	155	1,279	514	669	4,950	5,619
B	3	674	4,156	34	1,338	311	345	5,494	5,839	D	7	267	1,471	115	509	266	381	1,980	2,361
	4	155	1,623	67	569	194	261	2,192	2,453		8	1,176	5,514	26	1,264	244	270	6,778	7,048
	計	829	5,779	101	1,907	505	606	7,686	8,292		計	1,443	6,985	141	1,773	510	651	8,758	9,409

平成20年度交差点交通量調査報告書

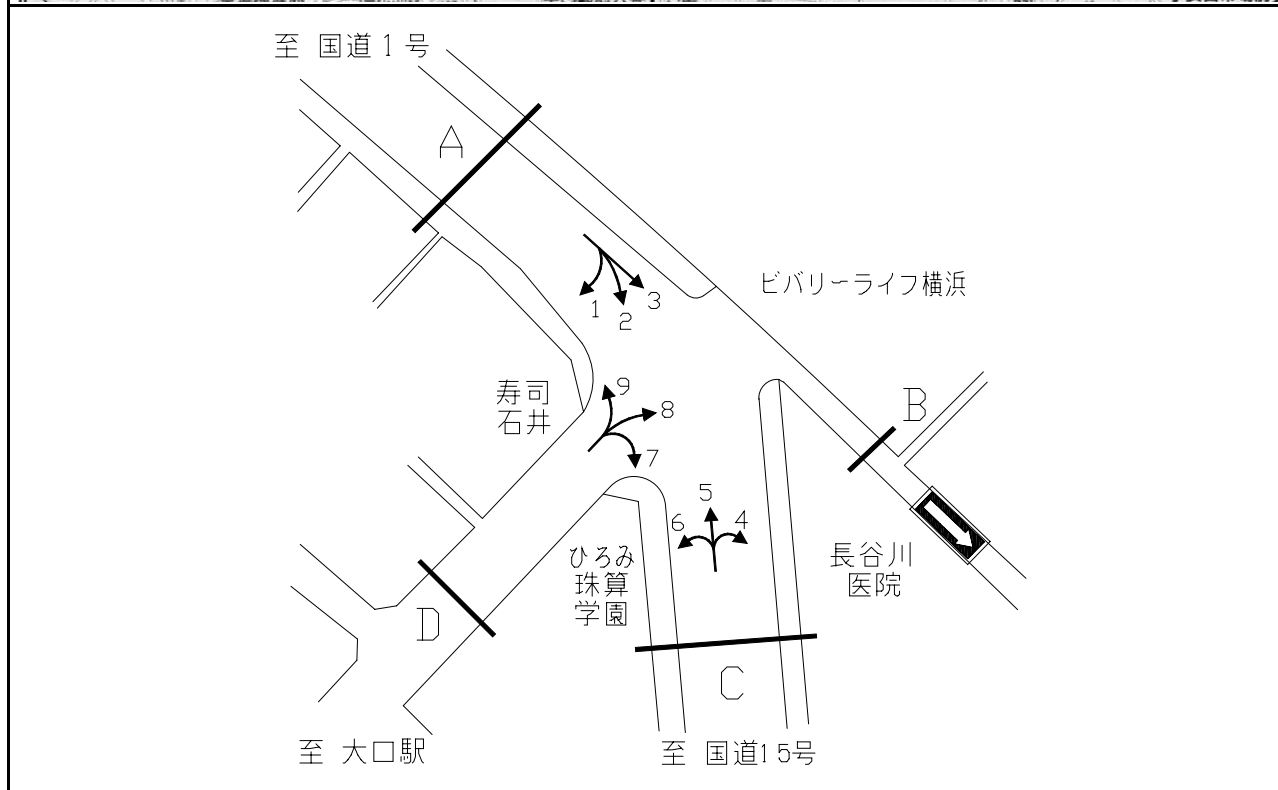
交差点名	さちが丘[Y-191]	調査年月日	平成20年11月18日(火)	天候	晴れ	備考	
所在地	旭区さちが丘	調査時間帯	7:00 ~ 19:00 (12時間合計)				



断面	方向	断面A							断面B										
		二輪車	乗用車	バス	小型貨物車	大型貨物車	大型計	小型計	合計	二輪車	乗用車	バス	小型貨物車	大型貨物車	大型計	小型計	合計		
A	1	446	3,602	53	998	321	374	4,600	4,974	C	5	99	867	10	240	28	38	1,107	1,145
	2	418	3,421	24	1,323	532	556	4,744	5,300		6	410	3,087	54	920	267	321	4,007	4,328
	計	864	7,023	77	2,321	853	930	9,344	10,274		計	509	3,954	64	1,160	295	359	5,114	5,473
B	3	530	2,755	7	787	314	321	3,542	3,863										
	4	122	686	5	116	27	32	802	834										
	計	652	3,441	12	903	341	353	4,344	4,697										

平成20年度交差点交通量調査報告書

交差点名	神之木町地先 [Y-192]	調査年月日	平成20年11月18日(火)	天候	晴れ	備考	
所在地	神奈川区神之木町	調査時間帯	7:00 ~ 19:00 (12時間合計)				

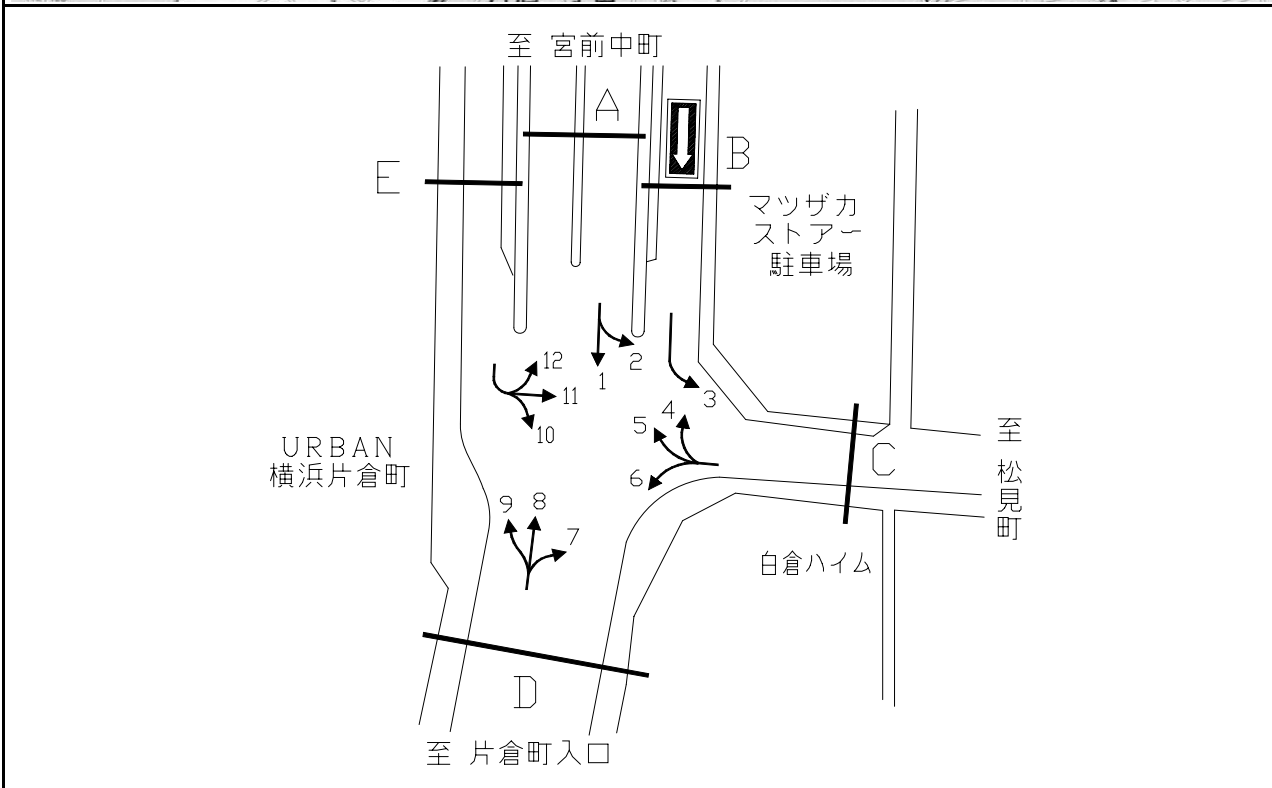


方向別交通量集計表

断面	方向	断面 A								断面	方向	断面 C								断面	方向	断面 D							
		二輪車	乗用車	バス	小型貨物車	大型貨物車	大型計	小型計	合計			二輪車	乗用車	バス	小型貨物車	大型貨物車	大型計	小型計	合計			二輪車	乗用車	バス	小型貨物車	大型貨物車	大型計	小型計	合計
A	1	13	45	0	26	22	22	71	93	C	4	1	28	0	11	2	2	39	41	D	7	24	83	0	45	24	24	128	152
	2	643	3,386	44	1,279	695	739	4,665	5,404		5	609	3,332	34	1,316	654	688	4,648	5,336		8	8	6	0	4	0	0	10	10
	3	46	40	5	12	8	13	52	65		6	13	78	2	49	30	32	127	159		9	16	74	0	35	18	18	109	127
	計	702	3,471	49	1,317	725	774	4,788	5,562		計	623	3,438	36	1,376	686	722	4,814	5,536		計	48	163	0	84	42	42	247	289

平成20年度交差点交通量調査報告書

交差点名	下耕地 [Y-193]	調査年月日	平成20年11月18日(火)	天候	晴れ	備考	
所在地	神奈川県片倉3丁目	調査時間帯	7:00 ~ 19:00 (12時間合計)				

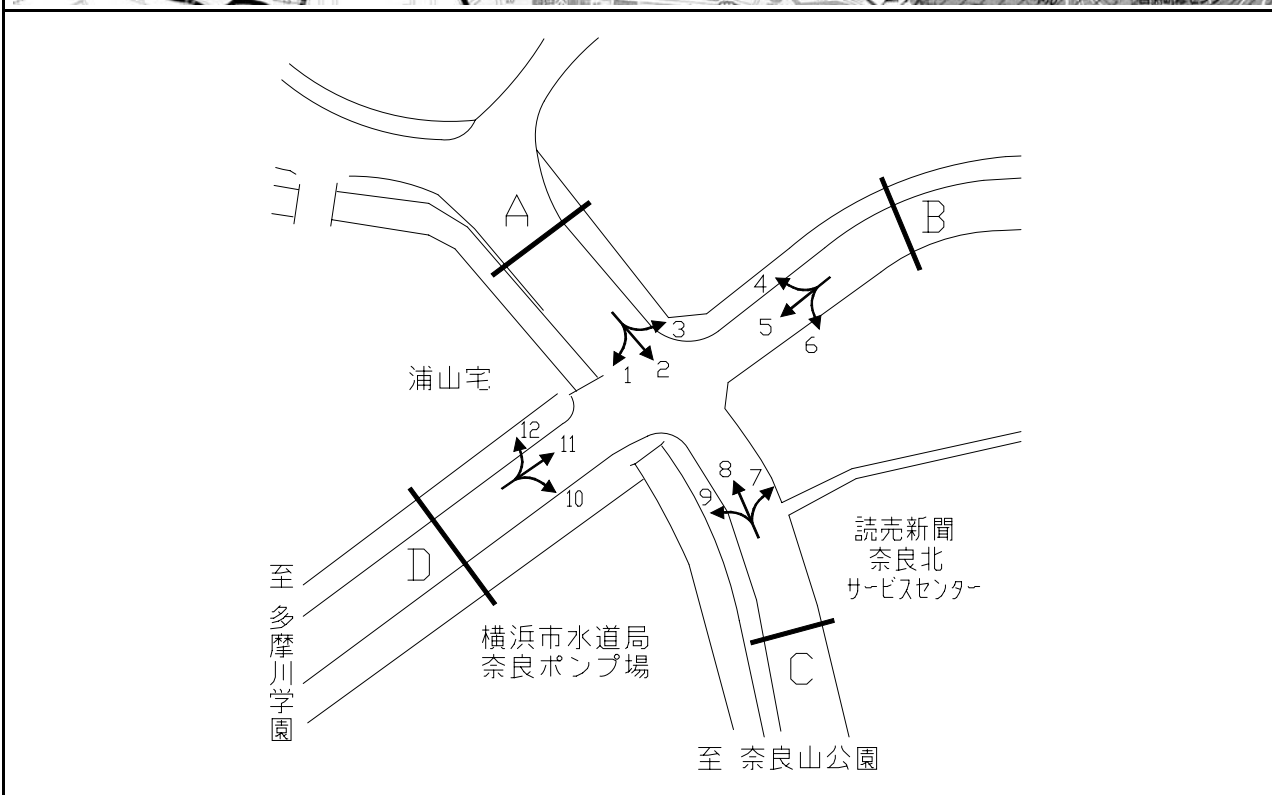


方向別交通量集計表

断面	方向	断面A							断面D							断面E													
		二輪車	乗用車	バス	小型貨物車	大型貨物車	大型計	小型計	合計	二輪車	乗用車	バス	小型貨物車	大型貨物車	大型計	小型計	合計	二輪車	乗用車	バス	小型貨物車	大型貨物車	大型計	小型計	合計				
A	1	908	6,034	186	2,481	424	610	8,515	9,125	D	7	92	1,135	25	443	82	107	1,578	1,685	E	10	77	333	5	91	11	16	424	440
	2	164	1,453	4	781	230	234	2,234	2,468		8	889	5,969	154	2,396	781	935	8,365	9,300		11	3	18	0	3	1	1	21	22
	計	1,072	7,487	190	3,262	654	844	10,749	11,593		9	68	272	0	62	26	26	334	360		計	85	399	5	108	22	27	507	534
B	3	37	163	0	32	10	10	195	205	E	12	5	48	0	14	10	10	62	72	計	220	2,482	33	1,210	346	379	3,692	4,071	
	計	37	163	0	32	10	10	195	205		計	85	399	5	108	22	27	507	534										

平成20年度交差点交通量調査報告書

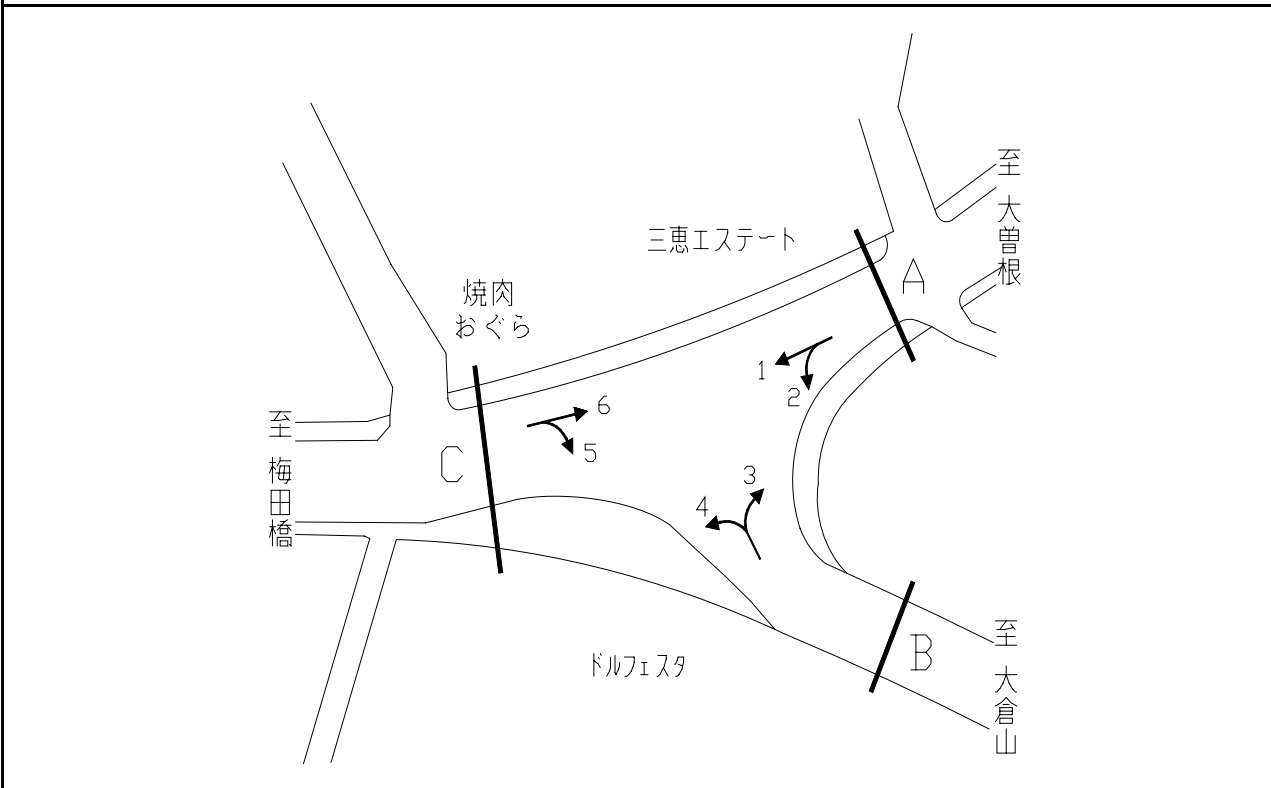
交差点名	奈良保育園前 [Y-194]	調査年月日	平成20年11月18日(火)	天候	晴れ	備考	
所在地	青葉区奈良町	調査時間帯	7:00 ~ 19:00 (12時間合計)				



断面	方向	A							合計	断面	方向	B							合計
		二輪車	乗用車	バス	小型貨物車	大型貨物車	大型計	小型計				二輪車	乗用車	バス	小型貨物車	大型貨物車	大型計	小型計	
A	1	33	357	9	96	23	32	453	485	C	7	5	60	0	13	4	4	73	77
	2	26	268	2	48	3	5	316	321		8	34	234	1	50	5	6	284	290
	3	39	399	25	110	42	67	509	576		9	23	122	1	38	2	3	160	163
	計	98	1,024	36	254	68	104	1,278	1,382		計	62	416	2	101	11	13	517	530
B	4	23	393	15	88	27	42	481	523	D	10	21	69	0	14	3	3	83	86
	5	208	2,388	125	744	118	243	3,132	3,375		11	253	2,475	121	740	107	228	3,215	3,443
	6	9	62	0	18	1	1	80	81		12	34	392	12	107	17	29	499	528
	計	240	2,843	140	850	146	286	3,693	3,979		計	308	2,936	133	861	127	260	3,797	4,057

平成20年度交差点交通量調査報告書

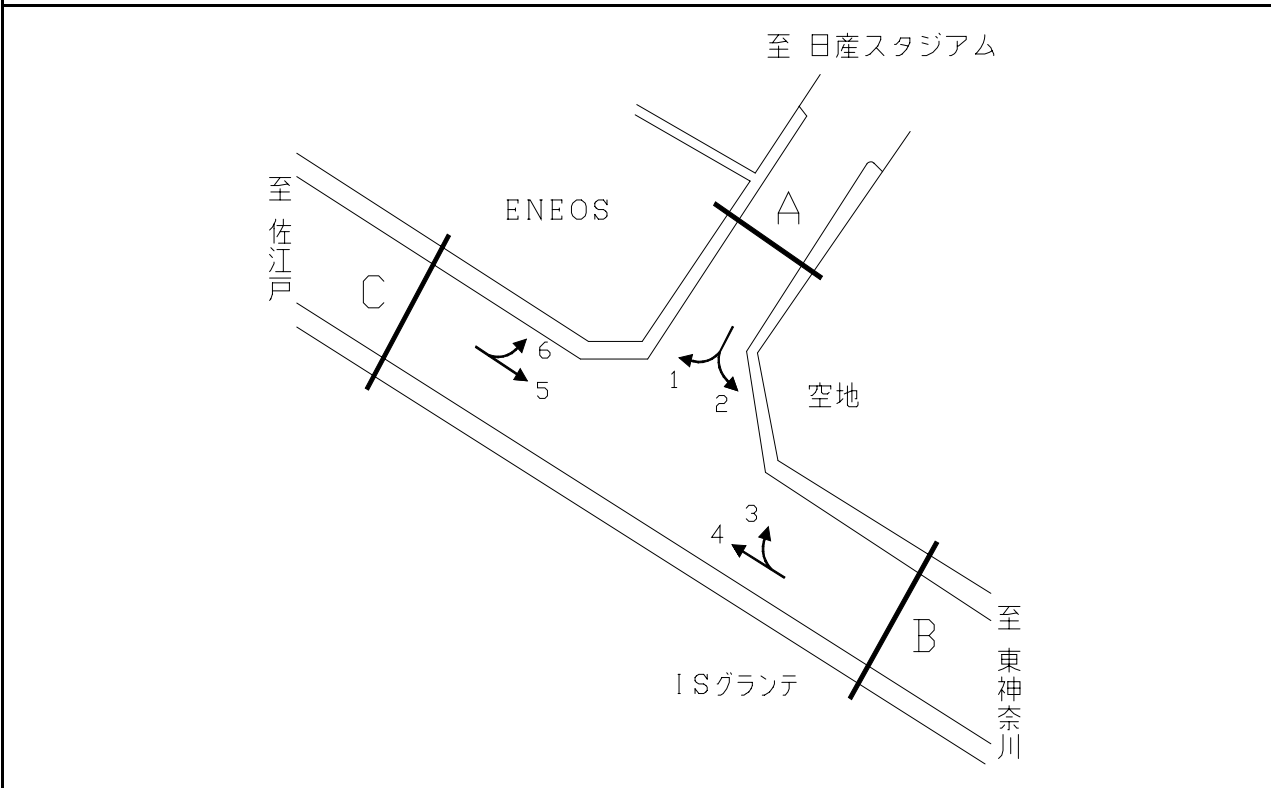
交差点名	新羽橋東側 [Y-195]	調査年月日	平成20年11月18日(火)	天候	晴れ	備考	
所在地	港区太尾町	調査時間帯	7:00 ~ 19:00 (12時間合計)				



断面	方向	断面								断面	方向	断面							
		二輪車	乗用車	バス	小型貨物車	大型貨物車	大型計	小型計	合計			二輪車	乗用車	バス	小型貨物車	大型貨物車	大型計	小型計	合計
A	1	401	2,385	29	831	266	295	3,216	3,511	C	5	219	1,598	76	714	222	298	2,312	2,610
	2	5	20	1	4	2	3	24	27		6	543	3,261	42	1,560	362	404	4,821	5,225
	計	406	2,405	30	835	268	298	3,240	3,538		計	762	4,859	118	2,274	584	702	7,133	7,835
B	3	4	57	0	14	3	3	71	74										
	4	398	2,880	81	859	398	479	3,739	4,218										
	計	402	2,937	81	873	401	482	3,810	4,292										

平成20年度交差点交通量調査報告書

交差点名	新羽踏切 [Y-196]	調査年月日	平成20年11月18日(火)	天候	晴れ	備考	
所在地	港北区小机町	調査時間帯	7:00 ~ 19:00 (12時間合計)				

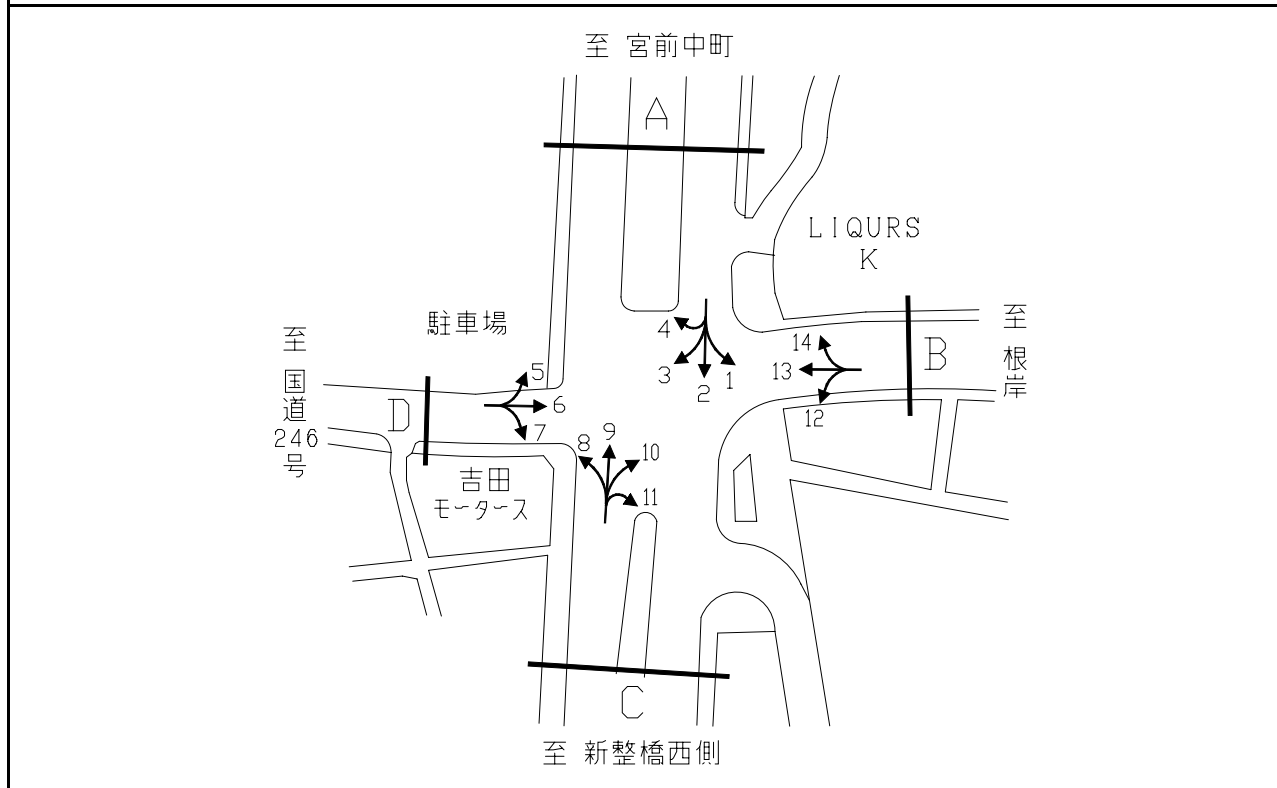


方向別交通量集計表

断面	方向	断面A							断面B							断面C												
		二輪車	乗用車	バス	小型貨物車	大型貨物車	大型計	小型計	合計	二輪車	乗用車	バス	小型貨物車	大型貨物車	大型計	小型計	合計	二輪車	乗用車	バス	小型貨物車	大型貨物車	大型計	小型計	合計			
A	1	38	434	0	130	68	68	564	632	C	5	956	5,341	142	1,686	794	936	7,027	7,963	計	1,031	6,087	147	1,898	905	1,052	7,985	9,037
	2	108	960	5	324	366	371	1,284	1,655		6	75	746	5	212	111	116	958	1,074									
	計	146	1,394	5	454	434	439	1,848	2,287																			
B	3	114	1,206	5	381	480	485	1,587	2,072																			
	4	859	4,849	158	1,334	812	970	6,183	7,153																			
	計	973	6,055	163	1,715	1,292	1,455	7,770	9,225																			

平成20年度交差点交通量調査報告書

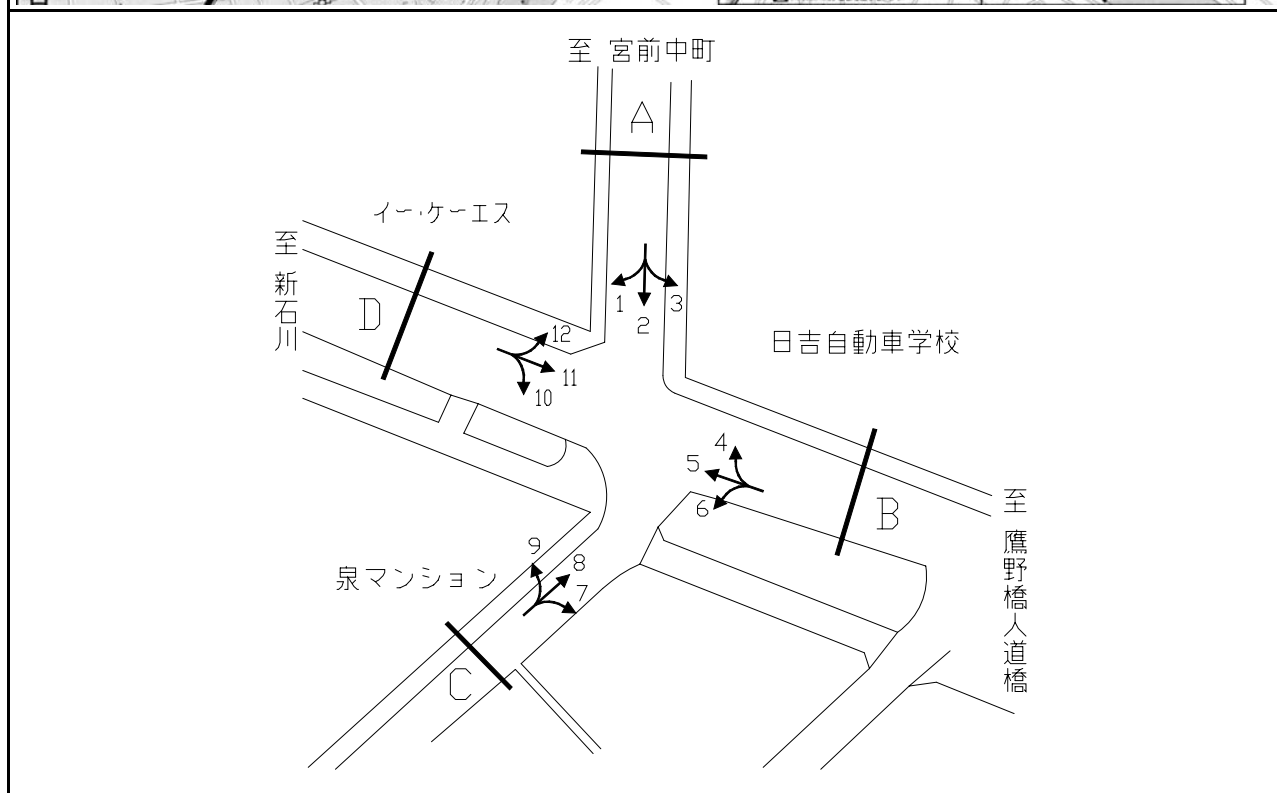
交差点名	都田中学校入口 [Y-197]	調査年月日	平成20年11月18日(火)	天候	晴れ	備考	
所在地	都筑区池辺町	調査時間帯	7:00 ~ 19:00 (12時間合計)				



断面	方向	交通量							合計	断面	方向	交通量							合計
		二輪車	乗用車	バス	小型貨物車	大型貨物車	大型計	小型計				二輪車	乗用車	バス	小型貨物車	大型貨物車	大型計	小型計	
A	1	162	1,468	4	310	419	423	1,778	2,201	C	8	7	455	68	62	49	117	517	634
	2	193	2,007	13	605	272	285	2,612	2,897		9	123	1,934	6	294	176	182	2,228	2,410
	3	91	1,115	7	125	49	56	1,240	1,296		10	24	503	27	51	37	64	554	618
	4	2	68	1	19	7	8	87	95		11	33	253	1	33	27	28	286	314
	計	448	4,658	25	1,059	747	772	5,717	6,489		計	187	3,145	102	440	289	391	3,585	3,976
B	12	34	365	0	134	43	43	499	542	D	5	60	515	4	75	25	29	590	619
	13	379	2,232	114	776	783	897	3,008	3,905		6	377	2,821	94	650	564	658	3,471	4,129
	14	226	1,819	15	539	597	612	2,358	2,970		7	42	230	0	117	55	55	347	402
	計	639	4,416	129	1,449	1,423	1,552	5,865	7,417		計	479	3,566	98	842	644	742	4,408	5,150

平成20年度交差点交通量調査報告書

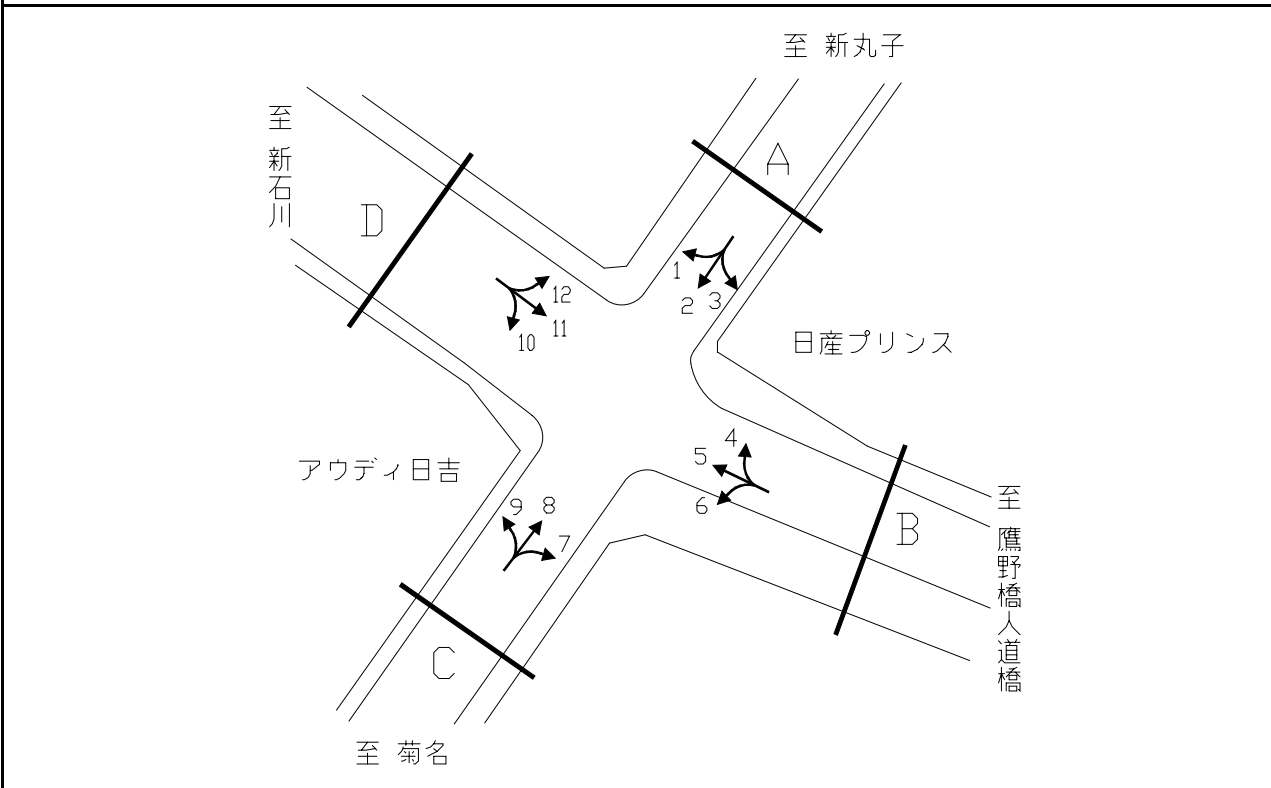
交差点名	日吉自動車学校 [Y-200]	調査年月日	平成20年11月18日(火)	天候	晴れ	備考	
所在地	港北区日吉6丁目	調査時間帯	7:00 ~ 19:00 (12時間合計)				



断面	方向	断面 A							断面 B							断面 C							断面 D																																																																																																								
		二輪車	乗用車	バス	小型貨物車	大型貨物車	大型計	小型計	合計	二輪車	乗用車	バス	小型貨物車	大型貨物車	大型計	小型計	合計	二輪車	乗用車	バス	小型貨物車	大型貨物車	大型計	小型計	合計	二輪車	乗用車	バス	小型貨物車	大型貨物車	大型計	小型計	合計																																																																																														
A	1	223	1,809	69	1,004	415	484	2,813	3,297	C	7	3	3	0	0	2	2	3	5	D	10	4	23	2	16	7	9	39	48	B	4	15	55	6	21	9	15	76	91	C	8	46	74	0	20	0	0	94	94	D	11	17	82	71	26	3	74	108	182	B	5	19	102	90	34	4	94	136	230	D	9	3	21	2	4	1	3	25	28	B	6	2	0	0	3	2	2	3	5	D	12	231	2,035	102	1,141	493	595	3,176	3,771	B	計	287	1,940	97	1,053	427	524	2,993	3,517	計	52	98	2	24	3	5	122	127	計	252	2,140	175	1,183	503	678	3,323	4,001

平成20年度交差点交通量調査報告書

交差点名	北綱島 [Y-201]	調査年月日	平成20年11月18日(火)	天候	晴れ	備考	
所在地	港北区綱島東4丁目	調査時間帯	7:00 ~ 19:00 (12時間合計)				

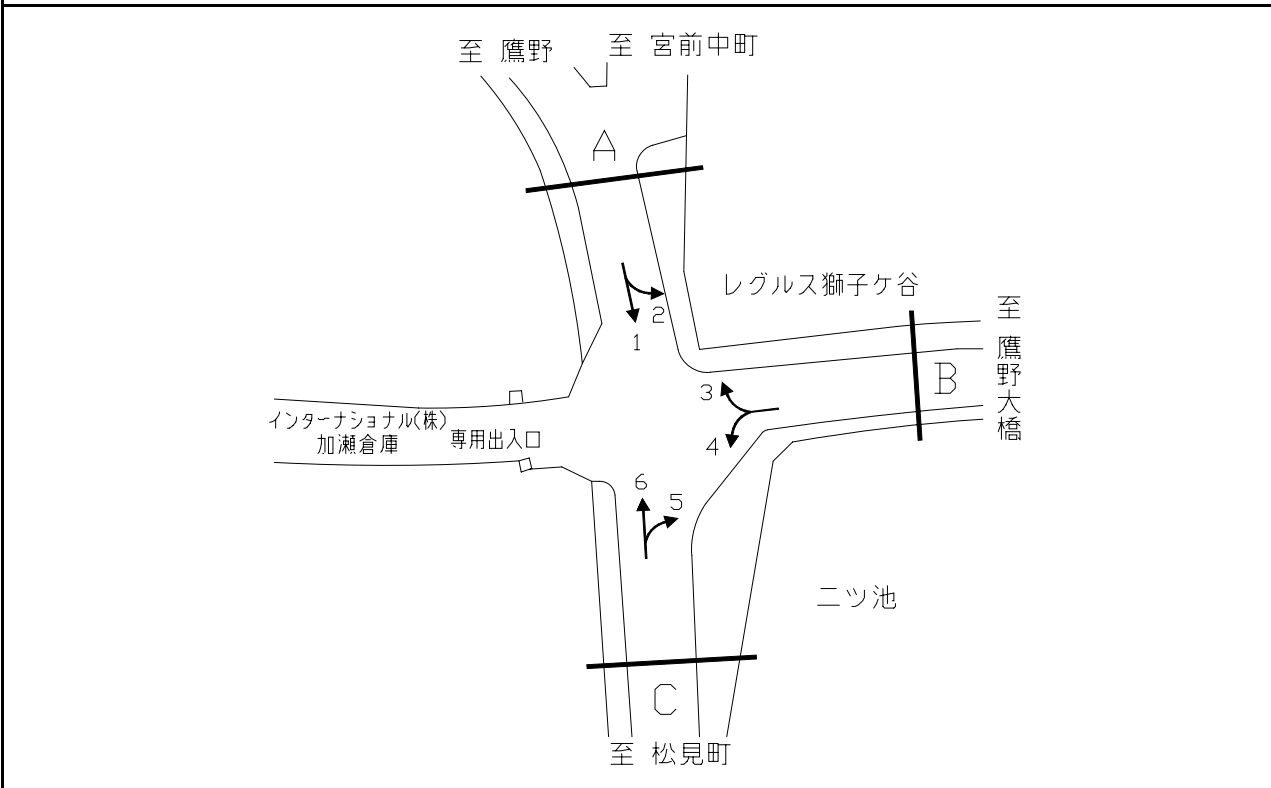


方向別交通量集計表

断面	方向	北側							南側										
		二輪車	乗用車	バス	小型貨物車	大型貨物車	大型計	小型計	合計	二輪車	乗用車	バス	小型貨物車	大型貨物車	大型計	小型計	合計		
A	1	139	1,294	88	437	318	406	1,731	2,137	C	7	60	327	5	195	103	108	522	630
	2	540	2,424	27	1,003	460	487	3,427	3,914		8	640	2,271	6	1,037	475	481	3,308	3,789
	3	31	283	34	134	77	111	417	528		9	86	637	10	407	221	231	1,044	1,275
	計	710	4,001	149	1,574	855	1,004	5,575	6,579		計	786	3,235	21	1,639	799	820	4,874	5,694
B	4	38	348	67	135	73	140	483	623	D	10	104	861	4	342	292	296	1,203	1,499
	5	300	2,271	28	1,087	530	558	3,358	3,916		11	353	2,362	24	1,178	475	499	3,540	4,039
	6	23	228	1	133	80	81	361	442		12	58	814	48	369	248	296	1,183	1,479
	計	361	2,847	96	1,355	683	779	4,202	4,981		計	515	4,037	76	1,889	1,015	1,091	5,926	7,017

平成20年度交差点交通量調査報告書

交差点名	ニッ池 [Y-202]	調査年月日	平成20年11月18日(火)	天候	晴れ	備考	
所在地	鶴見区獅子ヶ谷2丁目	調査時間帯	7:00 ~ 19:00 (12時間合計)				

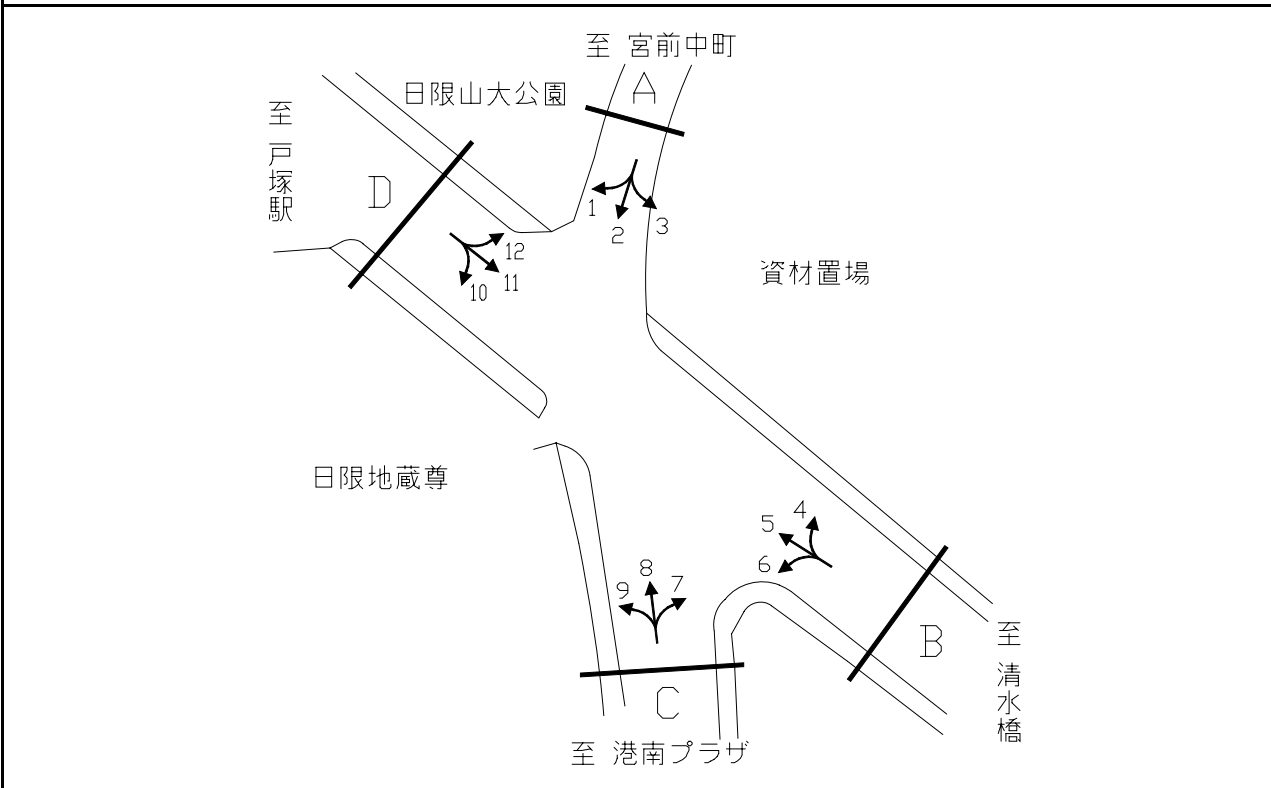


方向別交通量集計表

断面	方向	二輪車	乗用車	バス	小型貨物車	大型貨物車	大型計	小型計	合計	断面	方向	二輪車	乗用車	バス	小型貨物車	大型貨物車	大型計	小型計	合計
		A	1	321	2,288	155	884	249	404			3,172	3,576	C	5	194	1,036	164	498
	2	55	407	2	131	55	57	538	595		6	469	2,864	142	1,060	350	492	3,924	4,416
	計	376	2,695	157	1,015	304	461	3,710	4,171		計	663	3,900	306	1,558	466	772	5,458	6,230
B	3	22	255	3	88	69	72	343	415										
	4	174	1,098	111	630	132	243	1,728	1,971										
	計	196	1,353	114	718	201	315	2,071	2,386										

平成20年度交差点交通量調査報告書

交差点名	日限地蔵前交差点 [Y-203]	調査年月日	平成20年11月18日(火)	天候	晴れ	備考	
所在地	港南区日限山1丁目	調査時間帯	7:00 ~ 19:00 (12時間合計)				

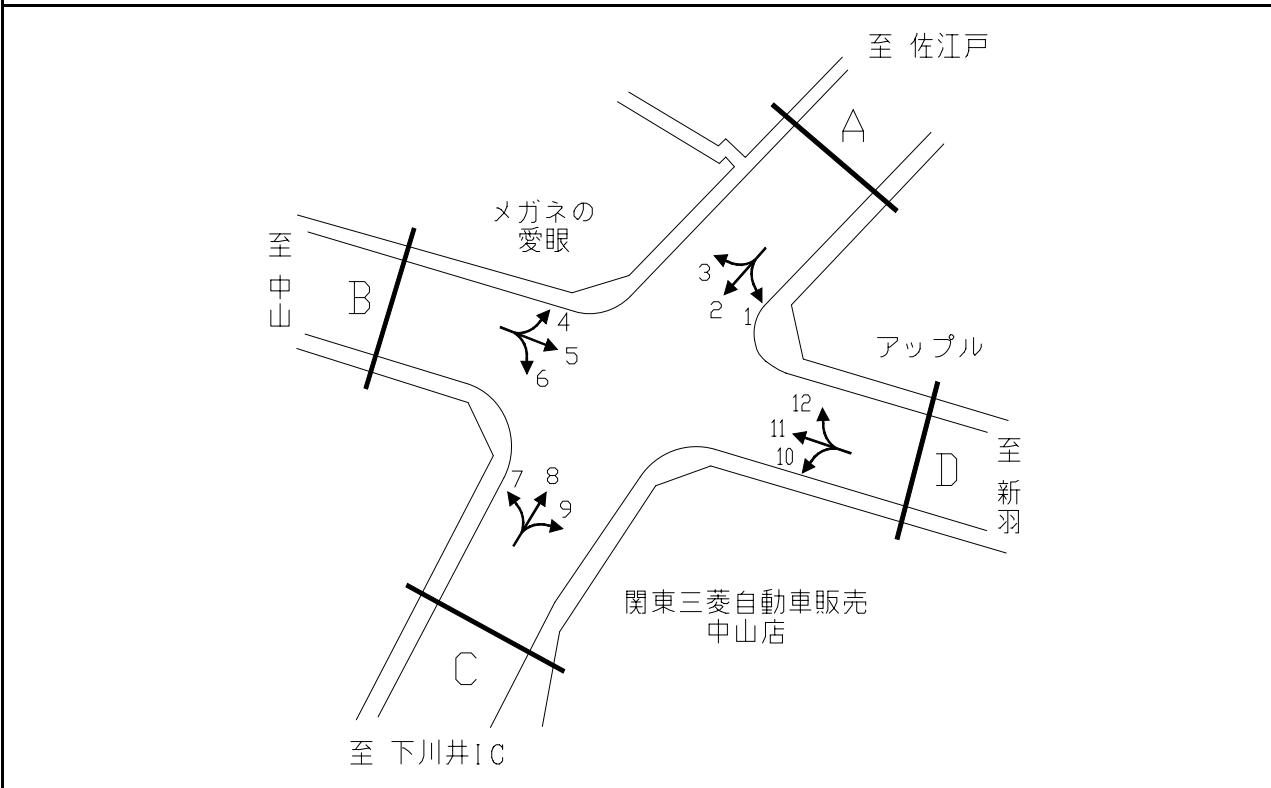


方向別交通量集計表

断面	方向	二輪車	乗用車	バス	小型貨物車	大型貨物車	大型計	小型計	合計	断面	方向	二輪車	乗用車	バス	小型貨物車	大型貨物車	大型計	小型計	合計	
		A	1	30	297	8	83	20	28			380	408	C	7	18	260	47	78	48
	2	127	880	3	410	75	78	1,290	1,368		8	149	1,096	5	475	72	77	1,571	1,648	
	3	10	100	2	40	10	12	140	152		9	86	662	72	252	58	130	914	1,044	
	計	167	1,277	13	533	105	118	1,810	1,928		計	253	2,018	124	805	178	302	2,823	3,125	
B	4	16	128	2	72	13	15	200	215	D	10	82	774	87	309	65	152	1,083	1,235	
	5	502	3,558	184	1,253	537	721	4,811	5,532			11	466	3,351	169	1,064	458	627	4,415	5,042
	6	33	274	61	76	39	100	350	450			12	38	326	3	101	15	18	427	445
	計	551	3,960	247	1,401	589	836	5,361	6,197			計	586	4,451	259	1,474	538	797	5,925	6,722

平成20年度交差点交通量調査報告書

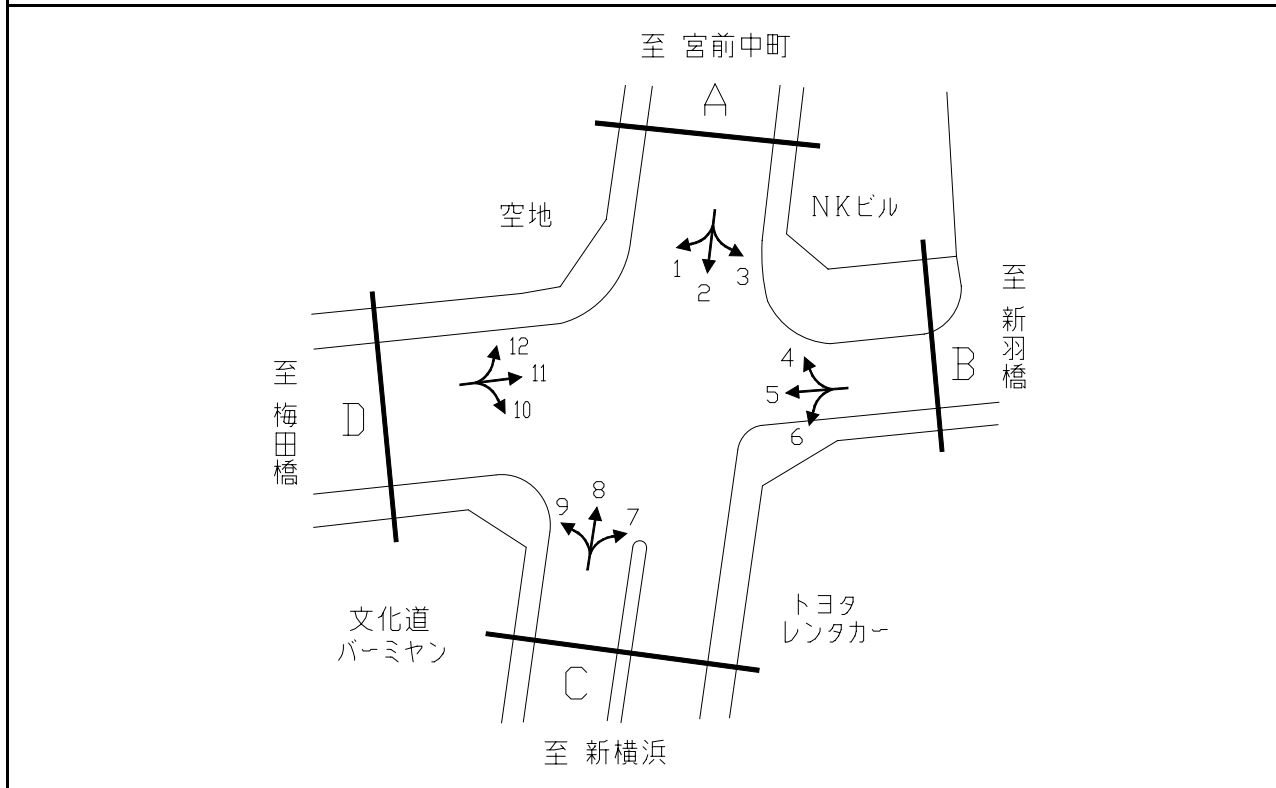
交差点名	宮ノ下 [Y-204]	調査年月日	平成20年11月18日(火)	天候	晴れ	備考	
所在地	緑区中山町	調査時間帯	7:00 ~ 19:00 (12時間合計)				



断面	方向	至中山							至佐江戸										
		二輪車	乗用車	バス	小型貨物車	大型貨物車	大型計	小型計	合計	二輪車	乗用車	バス	小型貨物車	大型貨物車	大型計	小型計	合計		
A	1	73	824	11	303	178	189	1,127	1,316	C	7	110	1,167	88	376	143	231	1,543	1,774
	2	436	2,830	23	831	676	699	3,661	4,360		8	588	3,586	20	1,250	798	818	4,836	5,654
	3	156	1,831	43	508	329	372	2,339	2,711		9	52	398	21	165	75	96	563	659
	計	665	5,485	77	1,642	1,183	1,260	7,127	8,387		計	750	5,151	129	1,791	1,016	1,145	6,942	8,087
B	4	224	1,910	51	477	310	361	2,387	2,748	D	10	67	453	20	202	90	110	655	765
	5	509	3,092	106	949	255	361	4,041	4,402		11	536	2,887	95	772	356	451	3,659	4,110
	6	108	1,104	92	315	125	217	1,419	1,636		12	98	1,052	3	311	160	163	1,363	1,526
	計	841	6,106	249	1,741	690	939	7,847	8,786		計	701	4,392	118	1,285	606	724	5,677	6,401

平成20年度交差点交通量調査報告書

交差点名	新羽駅東側 [Y-205]	調査年月日	平成20年11月18日(火)	天候	晴れ	備考	
所在地	港北区新羽町	調査時間帯	7:00 ~ 19:00 (12時間合計)				

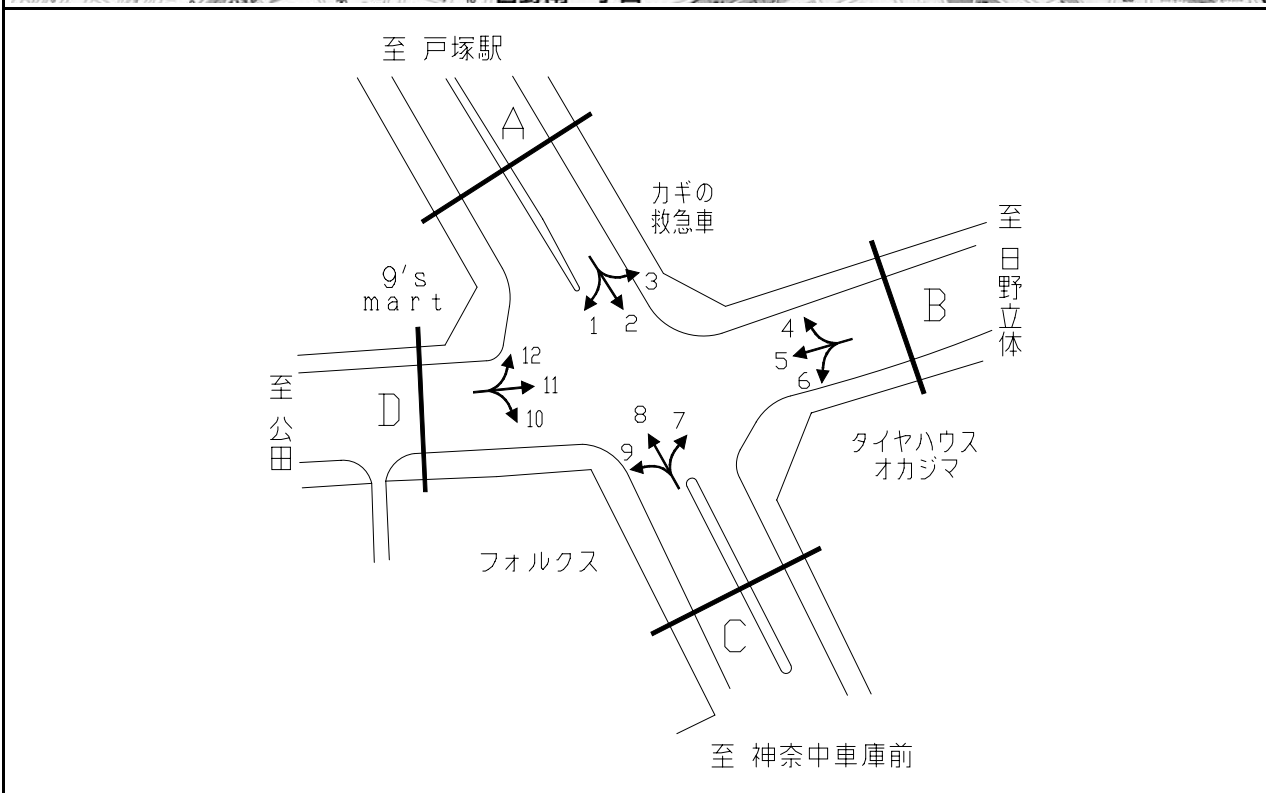


方向別交通量集計表

断面	方向	二輪車	乗用車	バス	小型貨物車	大型貨物車	大型計	小型計	合計	断面	方向	二輪車	乗用車	バス	小型貨物車	大型貨物車	大型計	小型計	合計
A	1	109	1,074	60	349	64	124	1,423	1,547	C	7	26	351	4	259	100	104	610	714
	2	363	2,700	41	511	186	227	3,211	3,438		8	199	2,335	22	652	239	261	2,987	3,248
	3	122	1,251	2	538	72	74	1,789	1,863		9	22	580	31	267	103	134	847	981
	計	594	5,025	103	1,398	322	425	6,423	6,848		計	247	3,266	57	1,178	442	499	4,444	4,943
B	4	208	1,706	8	681	43	51	2,387	2,438	D	10	37	664	30	309	131	161	973	1,134
	5	429	2,884	86	1,328	193	279	4,212	4,491		11	273	2,303	105	731	288	393	3,034	3,427
	6	22	331	0	159	27	27	490	517		12	93	981	59	227	130	189	1,208	1,397
	計	659	4,921	94	2,168	263	357	7,089	7,446		計	403	3,948	194	1,267	549	743	5,215	5,958

平成20年度交差点交通量調査報告書

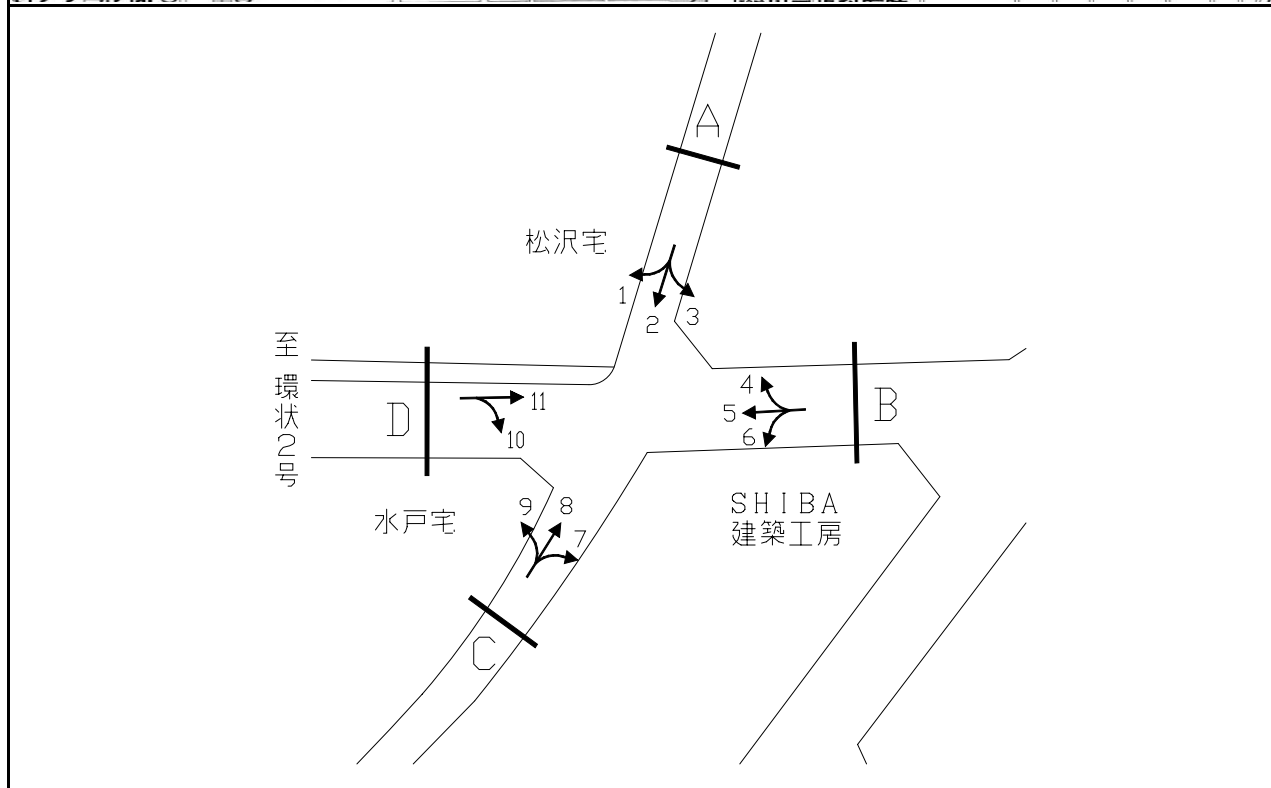
交差点名	清水橋交差点 [Y-206]	調査年月日	平成20年11月18日(火)	天候	晴れ	備考	
所在地	港南区日野8丁目	調査時間帯	7:00 ~ 19:00 (12時間合計)				



断面	方向	断面A							断面B										
		二輪車	乗用車	バス	小型貨物車	大型貨物車	大型計	小型計	合計	二輪車	乗用車	バス	小型貨物車	大型貨物車	大型計	小型計	合計		
A	1	64	934	44	242	44	88	1,176	1,264	C	7	127	1,819	77	372	163	240	2,191	2,431
	2	567	3,882	106	917	335	441	4,799	5,240		8	515	3,951	111	872	247	358	4,823	5,181
	3	106	1,075	19	294	70	89	1,369	1,458		9	59	503	45	194	43	88	697	785
	計	737	5,891	169	1,453	449	618	7,344	7,962		計	701	6,273	233	1,438	453	686	7,711	8,397
B	4	106	1,120	24	346	104	128	1,466	1,594	D	10	69	606	30	183	47	77	789	866
	5	571	4,255	186	1,303	669	855	5,558	6,413		11	546	4,330	217	908	475	692	5,238	5,930
	6	227	2,094	79	496	142	221	2,590	2,811		12	103	946	78	313	44	122	1,259	1,381
	計	904	7,469	289	2,145	915	1,204	9,614	10,818		計	718	5,882	325	1,404	566	891	7,286	8,177

平成20年度交差点交通量調査報告書

交差点名	平戸地先2(仮) [Y-207]	調査年月日	平成20年11月18日(火)	天候	晴れ	備考	
所在地	戸塚区平戸4丁目	調査時間帯	7:00 ~ 19:00 (12時間合計)				

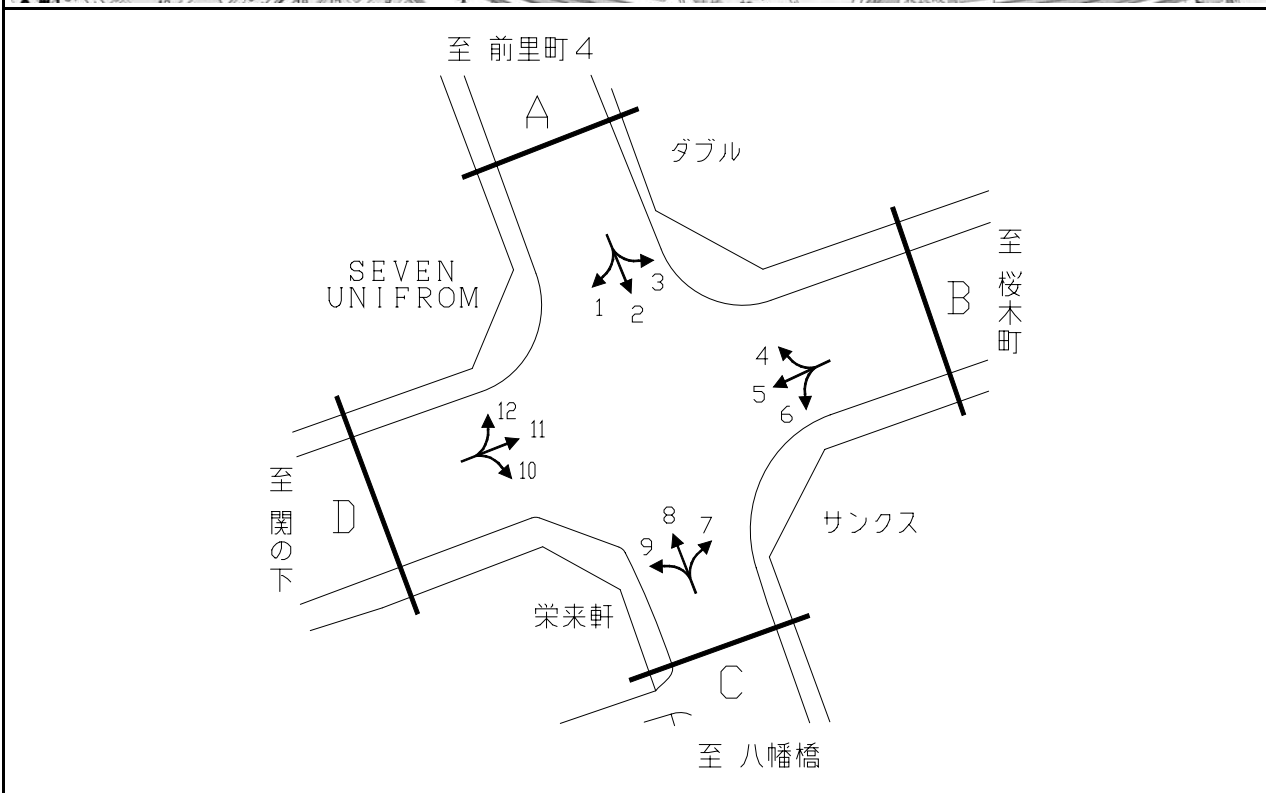


方向別交通量集計表

断面	方向	二輪車	乗用車	バス	小型貨物車	大型貨物車	大型計	小型計	合計	断面	方向	二輪車	乗用車	バス	小型貨物車	大型貨物車	大型計	小型計	合計
A	1	44	189	1	31	3	4	220	224	C	7	5	7	0	1	0	0	8	8
	2	15	8	0	2	1	1	10	11		8	19	4	0	1	1	1	5	6
	3	10	29	2	12	3	5	41	46		9	13	41	0	9	1	1	50	51
	計	69	226	3	45	7	10	271	281		計	37	52	0	11	2	2	63	65
B	4	13	16	0	2	1	1	18	19	D	10	10	46	0	7	3	3	53	56
	5	405	2,289	23	334	48	71	2,623	2,694		11	143	1,506	13	261	34	47	1,767	1,814
	6	4	2	0	6	0	0	8	8		計	153	1,552	13	268	37	50	1,820	1,870
	計	422	2,307	23	342	49	72	2,649	2,721										

平成20年度交差点交通量調査報告書

交差点名	吉野町3丁目 [Y-208]	調査年月日	平成20年11月18日(火)	天候	晴れ	備考	
所在地	南区吉野町3丁目	調査時間帯	7:00 ~ 19:00 (12時間合計)				



断面	方向	断面A							断面B										
		二輪車	乗用車	バス	小型貨物車	大型貨物車	大型計	小型計	合計	二輪車	乗用車	バス	小型貨物車	大型貨物車	大型計	小型計	合計		
A	1	126	667	41	313	74	115	980	1,095	C	7	215	817	47	272	128	175	1,089	1,264
	2	429	1,999	60	748	383	443	2,747	3,190		8	499	2,536	59	820	442	501	3,356	3,857
	3	54	519	81	128	25	106	647	753		9	65	669	26	241	115	141	910	1,051
	計	609	3,185	182	1,189	482	664	4,374	5,038		計	779	4,022	132	1,333	685	817	5,355	6,172
B	4	47	340	74	131	51	125	471	596	D	10	223	1,991	21	651	268	289	2,642	2,931
	5	765	4,353	129	1,382	302	431	5,735	6,166		11	1,246	5,643	134	1,431	298	432	7,074	7,506
	6	119	871	47	184	144	191	1,055	1,246		12	107	849	22	361	71	93	1,210	1,303
	計	931	5,564	250	1,697	497	747	7,261	8,008		計	1,576	8,483	177	2,443	637	814	10,926	11,740