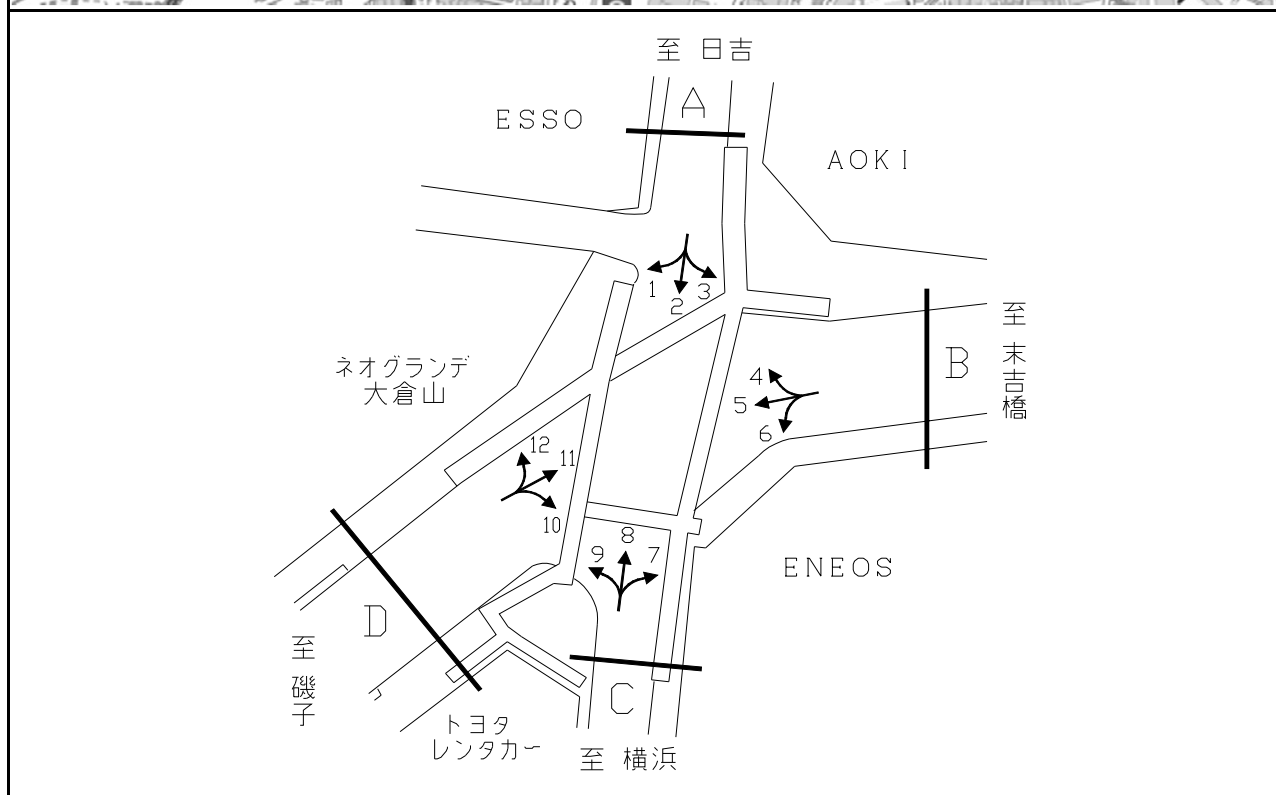


平成28年度交差点交通量調査報告書

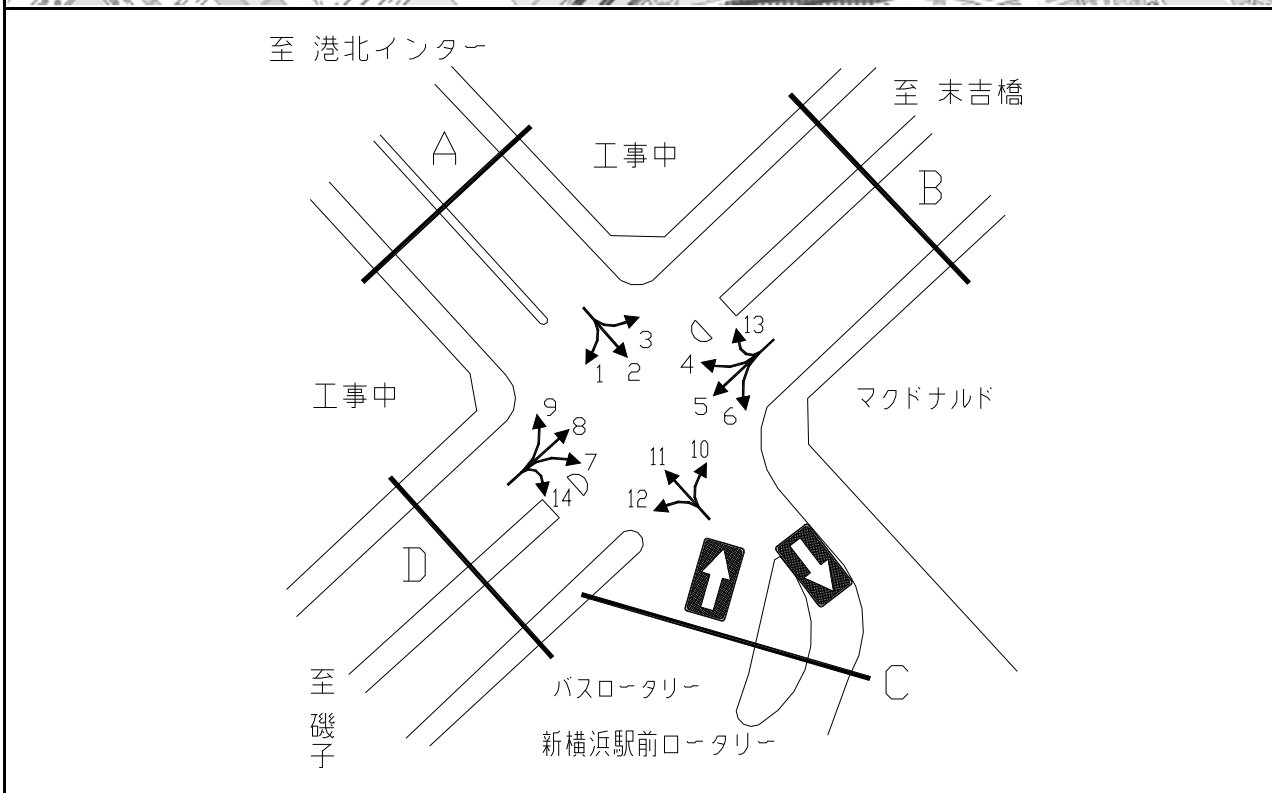
整理 NO.	1	交差点名	大豆戸 [K2-02]	調査年月日	平成28年11月22日(火)	天候	晴れ
		所在地	港北区大豆戸町	調査時間帯	7:00~19:00(12時間合計)		



断面	方向	二輪車	乗用車	バス	小型貨物車	大型貨物車	大型計	小型計	合計	断面	方向	二輪車	乗用車	バス	小型貨物車	大型貨物車	大型計	小型計	合計
		A	1	144	1,736	66	562	247	313			2,298	2,611	C	7	23	443	10	122
	2	252	1,682	60	560	265	325	2,242	2,567		8	229	1,618	57	499	328	385	2,117	2,502
	3	60	850	22	190	58	80	1,040	1,120		9	24	460	46	161	196	242	621	863
	計	456	4,268	148	1,312	570	718	5,580	6,298		計	276	2,521	113	782	617	730	3,303	4,033
B	4	42	757	22	185	65	87	942	1,029	D	10	37	682	48	295	230	278	977	1,255
	5	484	6,095	158	1,753	1,399	1,557	7,848	9,405		11	509	6,140	165	1,967	1,401	1,566	8,107	9,673
	6	29	512	12	125	127	139	637	776		12	199	2,113	59	645	338	397	2,758	3,155
	計	555	7,364	192	2,063	1,591	1,783	9,427	11,210		計	745	8,935	272	2,907	1,969	2,241	11,842	14,083

平成28年度交差点交通量調査報告書

整理 NO.	2	交差点名	新横浜駅入口 [K2-03]	調査年月日	平成28年11月22日(火)	天候	晴れ
		所在地	港北区新横浜2丁目地先	調査時間帯	7:00~19:00(12時間合計)		



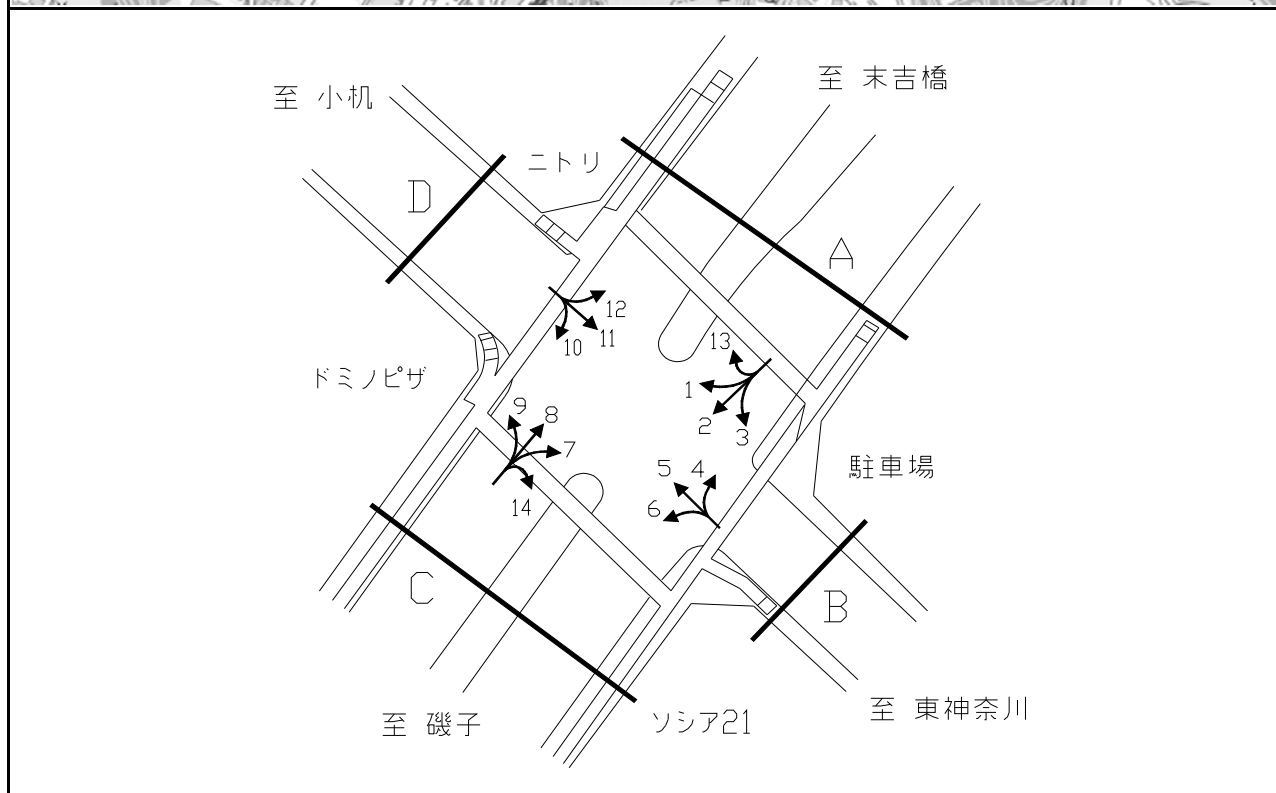
方向別交通量集計表

断面	方向	二輪車	乗用車	バス	小型貨物車	大型貨物車	大型計	小型計	合計	断面	方向	二輪車	乗用車	バス	小型貨物車	大型貨物車	大型計	小型計	合計
		A	1	273	4,394	63	1,560	836	899			5,954	6,853	C	10	0	6	347	0
	2	28	823	160	63	33	193	886	1,079		11	2	13	91	1	5	96	14	110
	3	65	1,450	8	296	90	98	1,746	1,844		12	0	4	188	6	17	205	10	215
	計	366	6,667	231	1,919	959	1,190	8,586	9,776		計	2	23	626	7	23	649	30	679
	4	30	688	4	160	54	58	848	906	D	7	15	777	180	44	8	188	821	1,009
	5	584	6,887	65	2,782	1,219	1,284	9,669	10,953		8	732	9,123	43	2,401	1,120	1,163	11,524	12,687
	6	16	1,353	365	38	8	373	1,391	1,764		9	294	4,905	69	1,231	642	711	6,136	6,847
	13	0	1	0	1	0	0	2	2		14	7	90	1	35	35	36	125	161
	計	630	8,929	434	2,981	1,281	1,715	11,910	13,625		計	1,048	14,895	293	3,711	1,805	2,098	18,606	20,704



平成28年度交差点交通量調査報告書

整理 NO.	3	交差点名	岸根 [K2-04]	調査年月日	平成28年11月22日(火)	天候	晴れ
		所在地	港北区鳥山町地先	調査時間帯	7:00~19:00(12時間合計)		

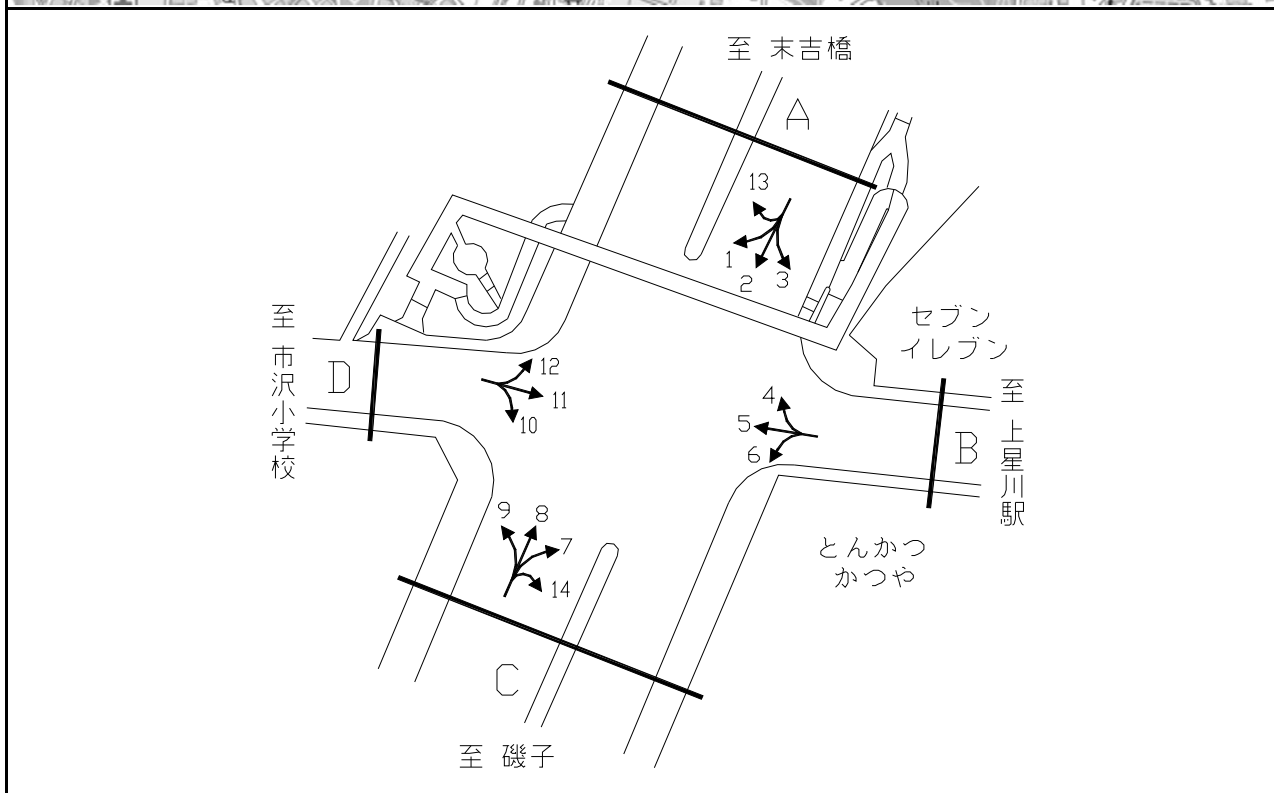


方向別交通量集計表

断面	方向	二輪車	乗用車	バス	小型貨物車	大型貨物車	大型計	小型計	合計	断面	方向	二輪車	乗用車	バス	小型貨物車	大型貨物車	大型計	小型計	合計
		A	1	65	1,130	86	183	140	226			1,313	1,539	C	7	148	1,703	12	433
	2	637	11,996	163	2,016	1,730	1,893	14,012	15,905		8	1,009	12,931	125	2,470	1,712	1,837	15,401	17,238
	3	67	1,979	63	296	305	368	2,275	2,643		9	201	2,578	26	477	426	452	3,055	3,507
	13	12	128	0	22	13	13	150	163		14	6	41	0	10	6	6	51	57
	計	781	15,233	312	2,517	2,188	2,500	17,750	20,250		計	1,364	17,253	163	3,390	2,401	2,564	20,643	23,207
B	4	125	1,933	57	371	290	347	2,304	2,651	D	10	211	2,553	25	633	394	419	3,186	3,605
	5	346	3,470	58	687	637	695	4,157	4,852		11	426	3,515	88	803	617	705	4,318	5,023
	6	106	916	5	271	324	329	1,187	1,516		12	76	1,156	93	167	121	214	1,323	1,537
	計	577	6,319	120	1,329	1,251	1,371	7,648	9,019		計	713	7,224	206	1,603	1,132	1,338	8,827	10,165

平成28年度交差点交通量調査報告書

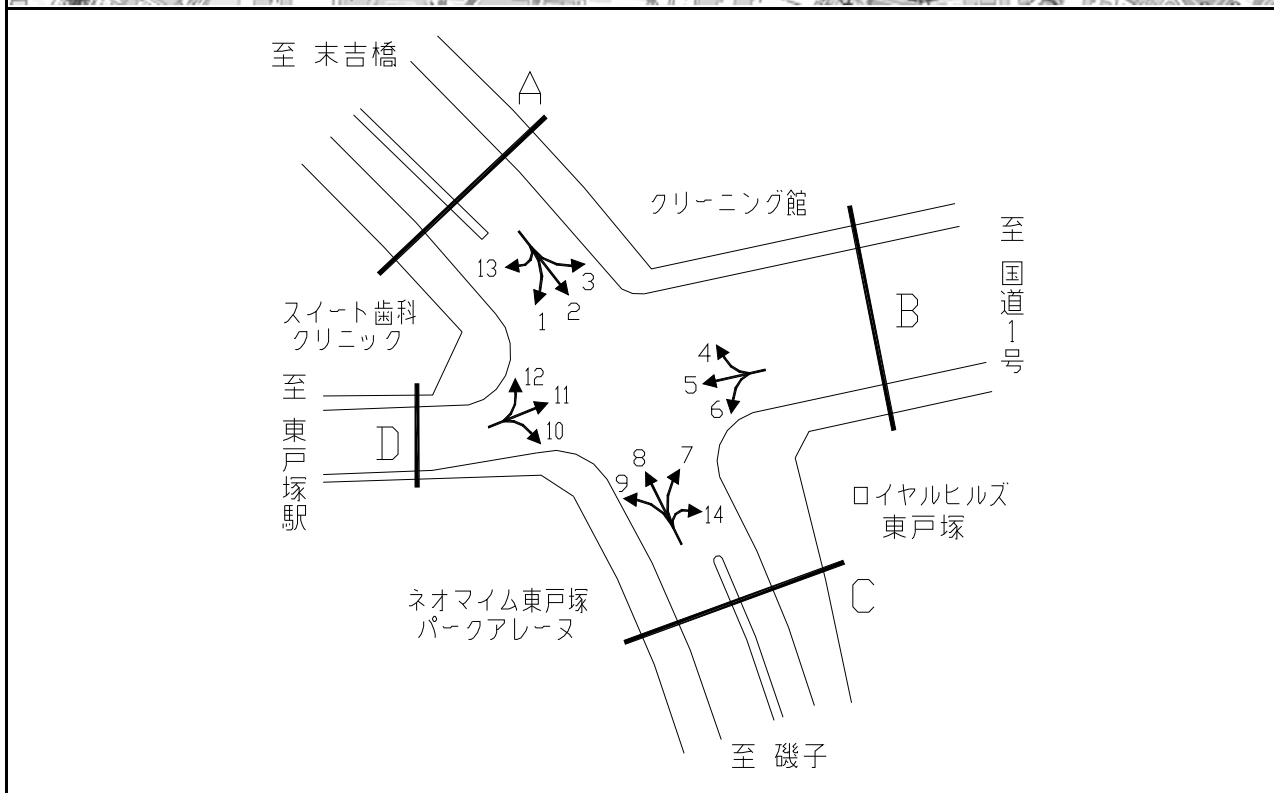
整理NO.	4	交差点名	環2市沢下町 [K2-09]	調査年月日	平成28年11月22日(火)	天候	晴れ
		所在地	旭区市沢町	調査時間帯	7:00~19:00(12時間合計)		



断面	方向	二輪車	乗用車	バス	小型貨物車	大型貨物車	大型計	小型計	合計	断面	方向	二輪車	乗用車	バス	小型貨物車	大型貨物車	大型計	小型計	合計
		A	1	69	880	8	395	72	80			1,275	1,355	C	7	53	848	14	302
	2	880	12,232	67	4,835	2,336	2,403	17,067	19,470		8	977	11,070	68	4,477	2,521	2,589	15,547	18,136
	3	36	320	5	131	36	41	451	492		9	6	109	69	31	13	82	140	222
	13	1	33	0	8	0	0	41	41		14	6	49	3	19	7	10	68	78
	計	986	13,465	80	5,369	2,444	2,524	18,834	21,358		計	1,042	12,076	154	4,829	2,738	2,892	16,905	19,797
B	4	40	424	6	209	42	48	633	681	D	10	22	171	57	54	21	78	225	303
	5	247	989	100	322	51	151	1,311	1,462		11	277	929	101	252	59	160	1,181	1,341
	6	58	1,091	12	390	196	208	1,481	1,689		12	136	1,292	20	423	97	117	1,715	1,832
	計	345	2,504	118	921	289	407	3,425	3,832		計	435	2,392	178	729	177	355	3,121	3,476

平成28年度交差点交通量調査報告書

整理 NO.	5	交差点名	環2境木 [K2-13]	調査年月日	平成28年11月22日(火)	天候	晴れ
		所在地	戸塚区信濃町(戸塚区境木本町)	調査時間帯	7:00~19:00(12時間合計)		

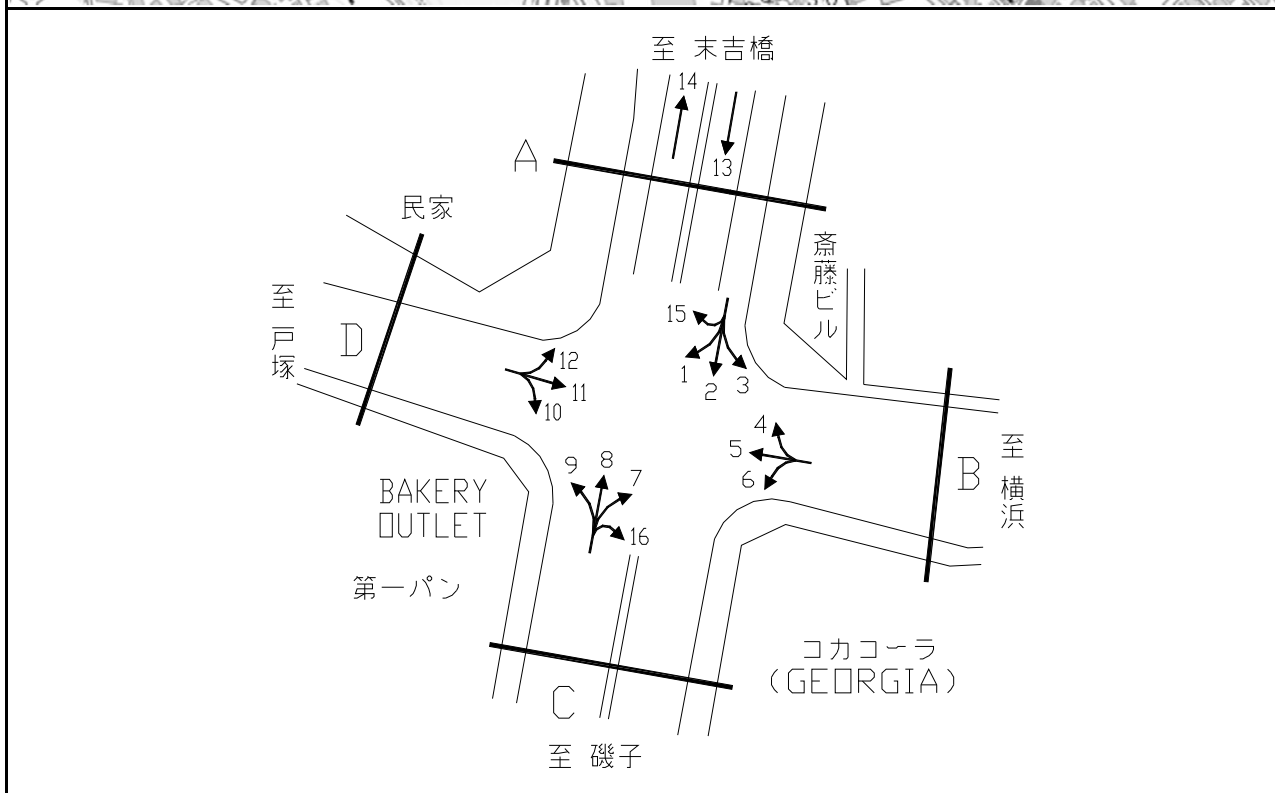


方向別交通量集計表

断面	方向	二輪車	乗用車	バス	小型貨物車	大型貨物車	大型計	小型計	合計	断面	方向	二輪車	乗用車	バス	小型貨物車	大型貨物車	大型計	小型計	合計
		A	1	71	1,388	14	334	83	97			1,722	1,819	C	7	88	1,471	18	253
	2	915	10,470	41	4,521	2,116	2,157	14,991	17,148		8	911	11,334	43	4,097	2,339	2,382	15,431	17,813
	3	101	1,005	20	451	99	119	1,456	1,575		9	9	56	0	22	10	10	78	88
	13	0	15	0	15	1	1	30	31		14	4	24	0	4	0	0	28	28
	計	1,087	12,878	75	5,321	2,299	2,374	18,199	20,573		計	1,012	12,885	61	4,376	2,419	2,480	17,261	19,741
B	4	114	1,279	8	449	91	99	1,728	1,827	D	10	30	374	25	71	17	42	445	487
	5	461	2,017	143	260	74	217	2,277	2,494		11	357	1,989	132	207	53	185	2,196	2,381
	6	36	884	15	164	64	79	1,048	1,127		12	50	1,062	22	201	80	102	1,263	1,365
	計	611	4,180	166	873	229	395	5,053	5,448		計	437	3,425	179	479	150	329	3,904	4,233

平成28年度交差点交通量調査報告書

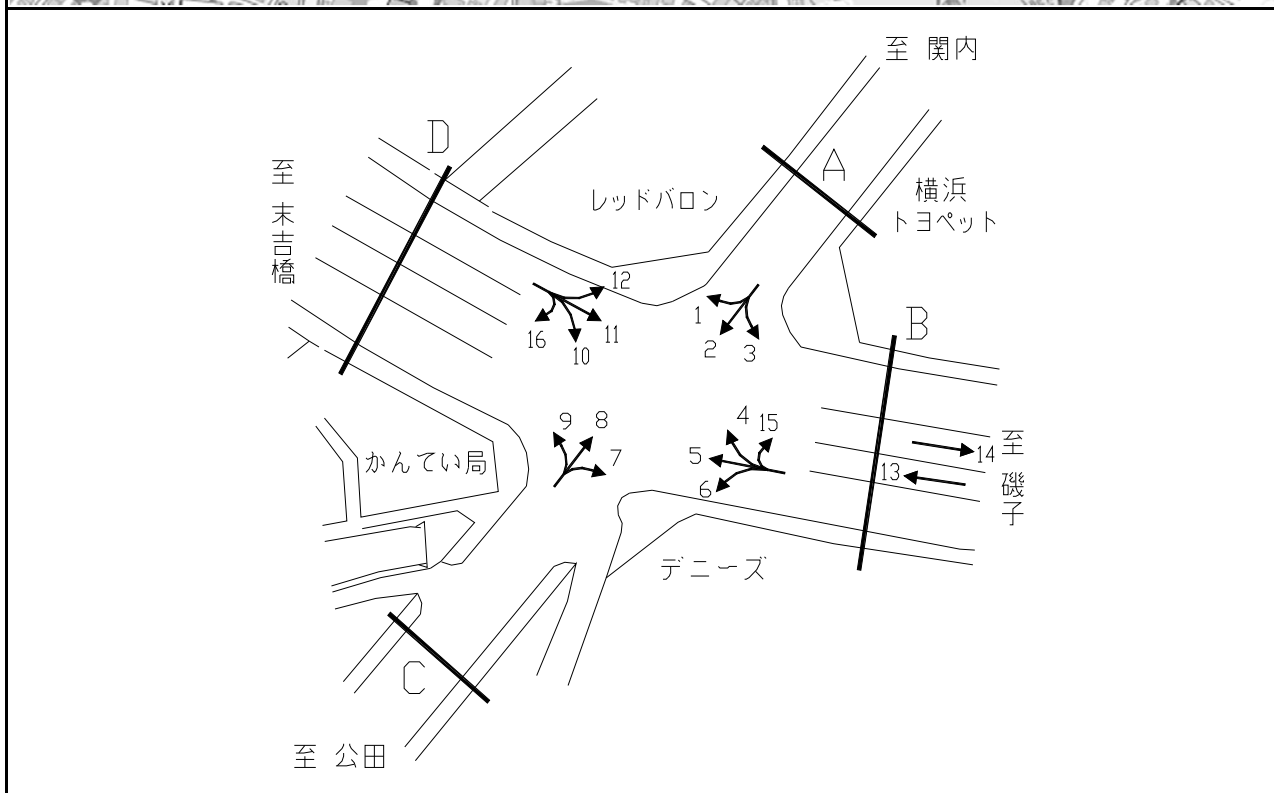
整理 NO.	6	交差点名	平戸立体 [K2-14]	調査年月日	平成28年11月22日(火)	天候	晴れ
		所在地	戸塚区平戸町	調査時間帯	7:00~19:00(12時間合計)		



断面	方向	二輪車	乗用車	バス	小型貨物車	大型貨物車	大型計	小型計	合計	断面	方向	二輪車	乗用車	バス	小型貨物車	大型貨物車	大型計	小型計	合計
		A	1	125	835	12	244	264	276			1,079	1,355	D	10	126	839	8	325
	2	208	1,962	44	514	262	306	2,476	2,782		11	779	3,482	421	1,099	633	1,054	4,581	5,635
	3	168	2,192	65	580	219	284	2,772	3,056		12	148	929	50	357	345	395	1,286	1,681
	15	2	43	4	5	5	9	48	57		計	1,053	5,250	479	1,781	1,572	2,051	7,031	9,082
	計	503	5,032	125	1,343	750	875	6,375	7,250	立体部	13	651	8,868	124	3,323	2,115	2,239	12,191	14,430
	4	193	1,686	48	512	189	237	2,198	2,435		14	844	10,031	105	3,733	2,478	2,583	13,764	16,347
	5	864	3,516	434	1,113	603	1,037	4,629	5,666		計	1,495	18,899	229	7,056	4,593	4,822	25,955	30,777
	6	60	376	10	111	78	88	487	575										
	計	1,117	5,578	492	1,736	870	1,362	7,314	8,676										
	7	75	500	7	150	97	104	650	754										
	8	84	390	4	99	74	78	489	567										
	9	68	632	7	230	524	531	862	1,393										
	16	1	29	0	12	13	13	41	54										
	計	228	1,551	18	491	708	726	2,042	2,768										

平成28年度交差点交通量調査報告書

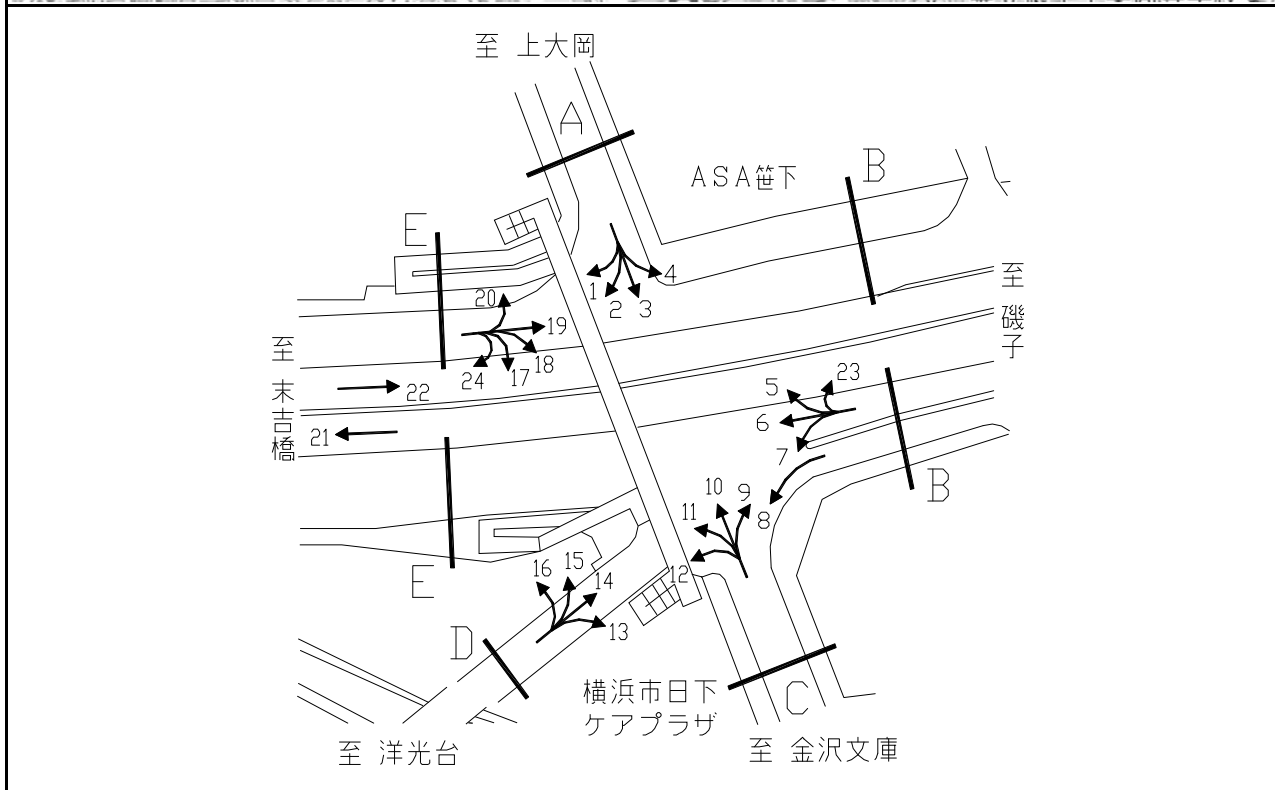
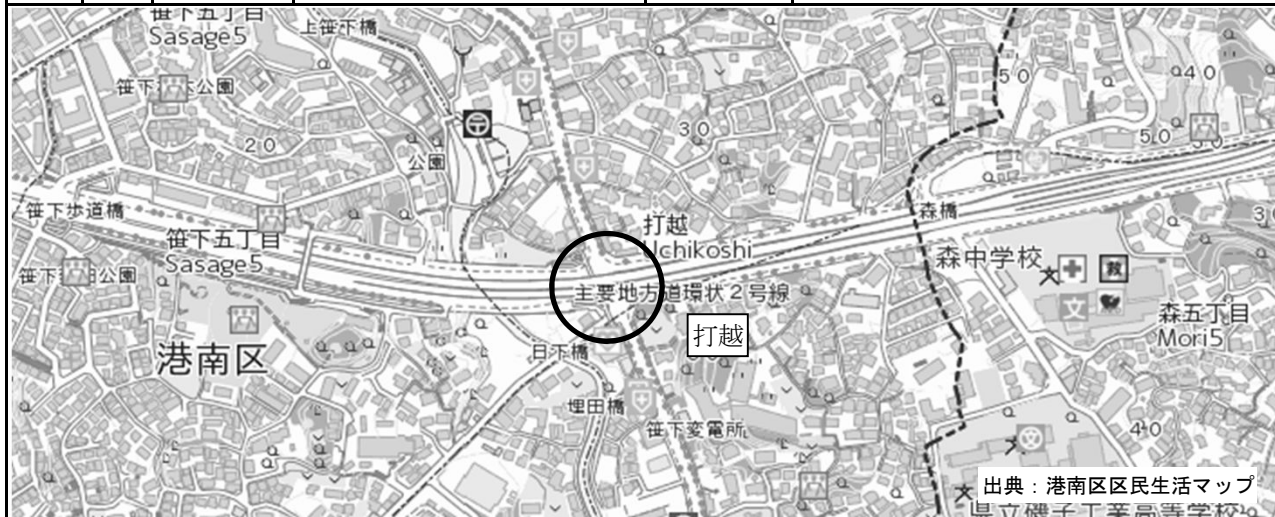
整理 NO.	7	交差点名	日野立体 [K2-17]	調査年月日	平成28年11月22日(火)	天候	晴れ
		所在地	港南区日野5丁目地先	調査時間帯	7:00~19:00(12時間合計)		



断面	方向	二輪車	乗用車	バス	小型貨物車	大型貨物車	大型計	小型計	合計	断面	方向	二輪車	乗用車	バス	小型貨物車	大型貨物車	大型計	小型計	合計	
		A	1	77	1,004	106	265	144	250			1,269	1,519	D	10	179	1,678	19	456	212
	2	641	4,913	382	1,343	407	789	6,256	7,045		11	91	521	4	94	47	51	615	666	
	3	33	434	8	113	93	101	547	648		12	90	654	106	124	62	168	778	946	
	計	751	6,351	496	1,721	644	1,140	8,072	9,212		16	1	32	0	6	1	1	38	39	
											計	361	2,885	129	680	322	451	3,565	4,016	
	B	4	52	296	5	152	73	78	448	526	立体部	13	794	6,967	36	2,967	2,696	2,732	9,934	12,666
		5	65	271	7	140	35	42	411	453		14	762	7,150	40	2,738	2,621	2,661	9,888	12,549
		6	143	1,538	28	595	806	834	2,133	2,967		計	1,556	14,117	76	5,705	5,317	5,393	19,822	25,215
		15	1	16	0	8	4	4	24	28										
		計	261	2,121	40	895	918	958	3,016	3,974										
	C	7	128	1,555	19	575	548	567	2,130	2,697										
		8	784	5,060	367	1,709	367	734	6,769	7,503										
		9	105	1,282	17	594	198	215	1,876	2,091										
		計	1,017	7,897	403	2,878	1,113	1,516	10,775	12,291										

平成28年度交差点交通量調査報告書

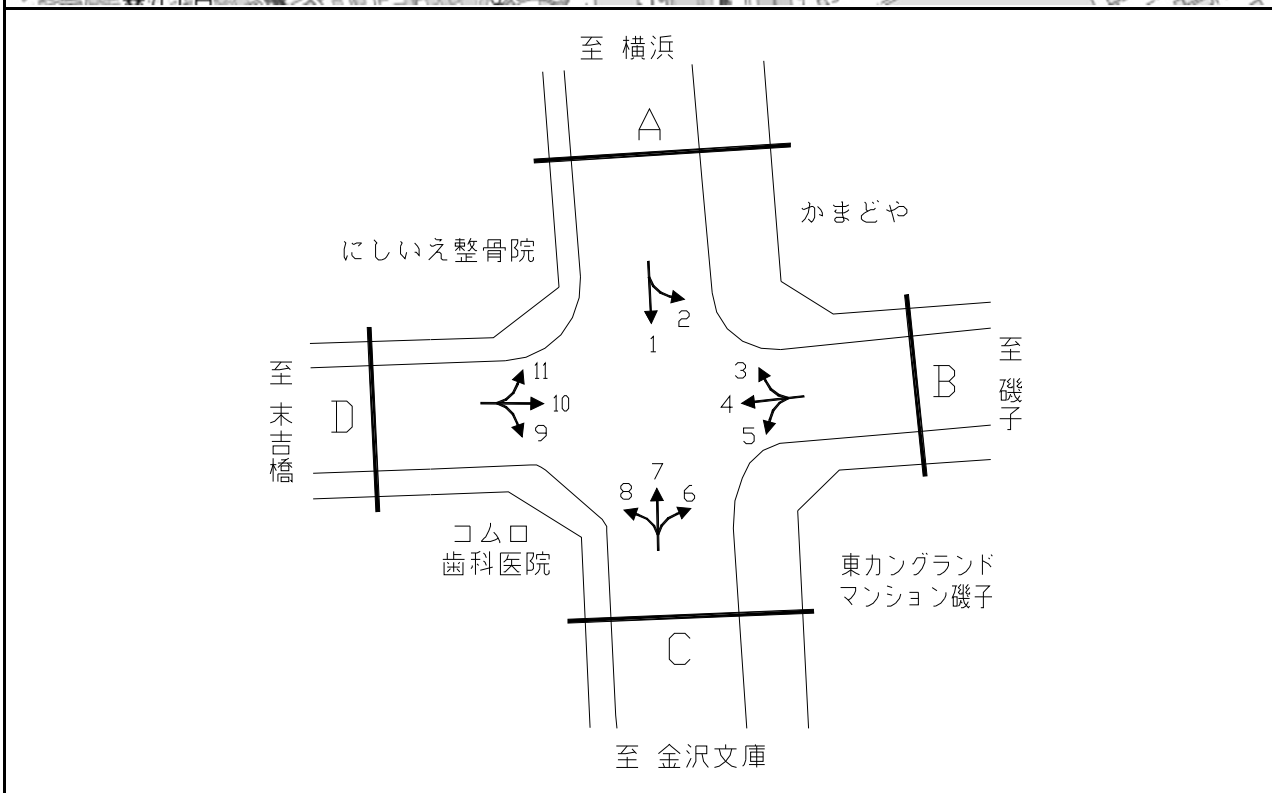
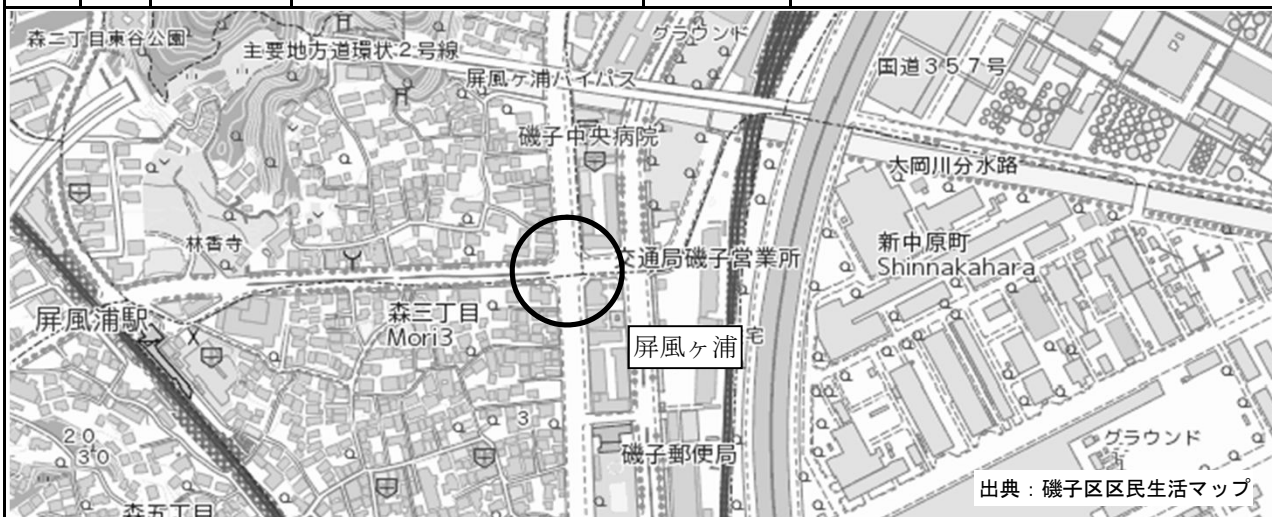
整理 NO.	8	交差点名	打越 [K2-18]	調査年月日	平成28年11月22日(火)	天候	晴れ
		所在地	港南区笹下2丁目地先	調査時間帯	7:00~19:00(12時間合計)		



断面	方向	交通量								断面	方向	交通量							
		二輪車	乗用車	バス	小型貨物車	大型貨物車	大型計	小型計	合計			二輪車	乗用車	バス	小型貨物車	大型貨物車	大型計	小型計	合計
A	1	11	113	1	39	28	29	152	181	D	13	10	94	3	34	10	13	128	141
	2	64	367	4	97	10	14	464	478		14	106	829	10	221	55	65	1,050	1,115
	3	377	1,748	136	416	144	280	2,164	2,444		15	51	297	1	92	22	23	389	412
	4	61	492	23	195	129	152	687	839		16	1	69	1	38	26	27	107	134
	計	513	2,720	164	747	311	475	3,467	3,942		計	168	1,289	15	385	113	128	1,674	1,802
B	5	107	611	28	209	118	146	820	966	E	17	4	59	0	30	26	26	89	115
	6	43	573	3	174	81	84	747	831		18	180	1,286	7	411	328	335	1,697	2,032
	7	117	1,025	7	248	96	103	1,273	1,376		19	63	598	12	228	67	79	826	905
	8	68	767	7	253	152	159	1,020	1,179		20	21	234	7	68	33	40	302	342
	23	15	62	0	12	4	4	74	78		24	2	8	0	5	5	5	13	18
	計	350	3,038	45	896	451	496	3,934	4,430		計	270	2,185	26	742	459	485	2,927	3,412
C	9	122	1,134	6	297	86	92	1,431	1,523	立体部	21	620	7,054	67	1,868	3,347	3,414	8,922	12,336
	10	413	1,793	144	437	86	230	2,230	2,460		22	739	7,557	53	2,365	3,145	3,198	9,922	13,120
	11	180	1,469	1	515	343	344	1,984	2,328		計	1,359	14,611	120	4,233	6,492	6,612	18,844	25,456
	12	16	114	2	37	14	16	151	167										
	計	731	4,510	153	1,286	529	682	5,796	6,478										

平成28年度交差点交通量調査報告書

整理 NO.	9	交差点名	屏風ヶ浦 [K2-20]	調査年月日	平成28年11月22日(火)	天候	晴れ
		所在地	磯子区森2丁目地内	調査時間帯	7:00~19:00(12時間合計)		

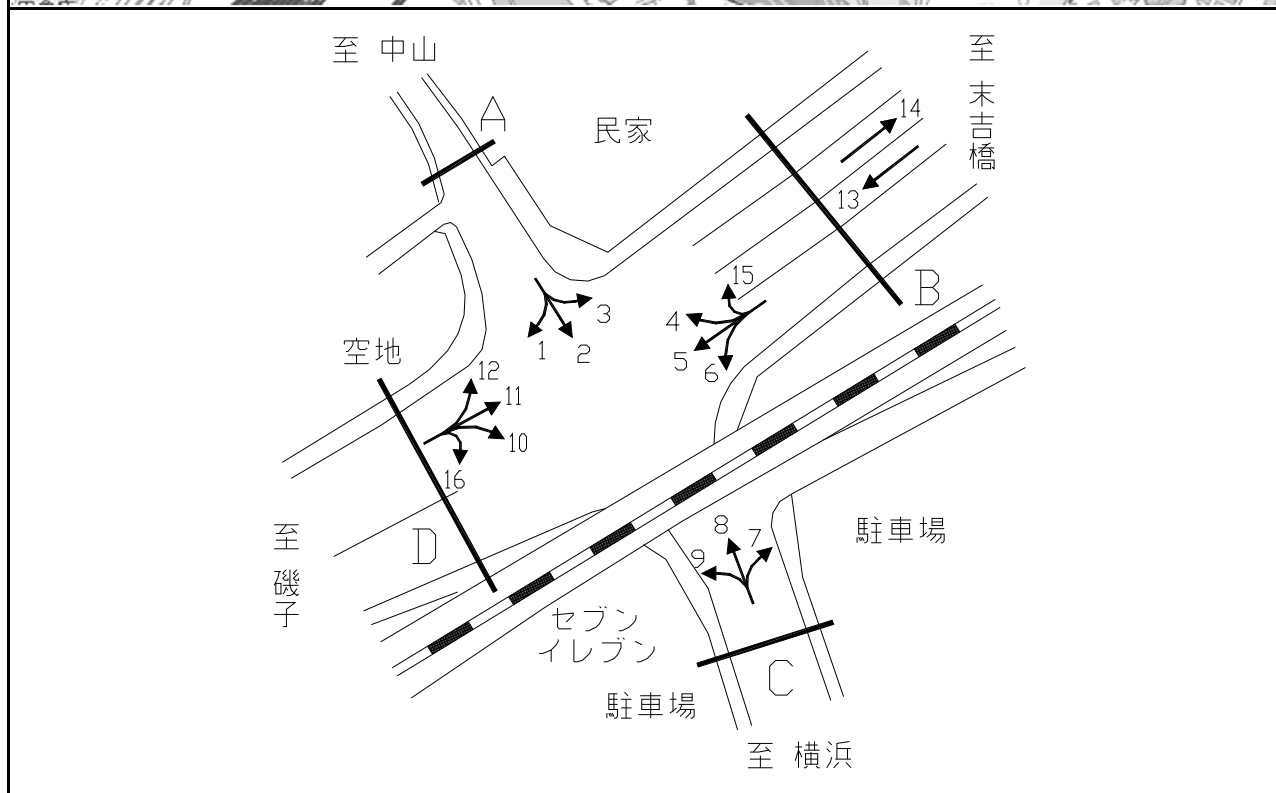


断面	方向	二輪車	乗用車	バス	小型貨物車	大型貨物車	大型計	小型計	合計	断面	方向	二輪車	乗用車	バス	小型貨物車	大型貨物車	大型計	小型計	合計
		A	1	823	4,911	35	1,445	269	304			6,356	6,660	C	6	2	6	142	2
	2	69	368	8	104	20	28	472	500		7	665	4,416	30	1,140	226	256	5,556	5,812
	計	892	5,279	43	1,549	289	332	6,828	7,160		8	263	2,296	33	848	360	393	3,144	3,537
B	3	27	216	1	57	14	15	273	288		計	930	6,718	205	1,990	588	793	8,708	9,501
	4	280	2,147	229	647	207	436	2,794	3,230	D	9	189	1,510	29	442	95	124	1,952	2,076
	5	22	116	143	51	8	151	167	318		10	337	1,680	215	670	472	687	2,350	3,037
	計	329	2,479	373	755	229	602	3,234	3,836		11	183	1,494	17	446	71	88	1,940	2,028
											計	709	4,684	261	1,558	638	899	6,242	7,141



平成28年度交差点交通量調査報告書

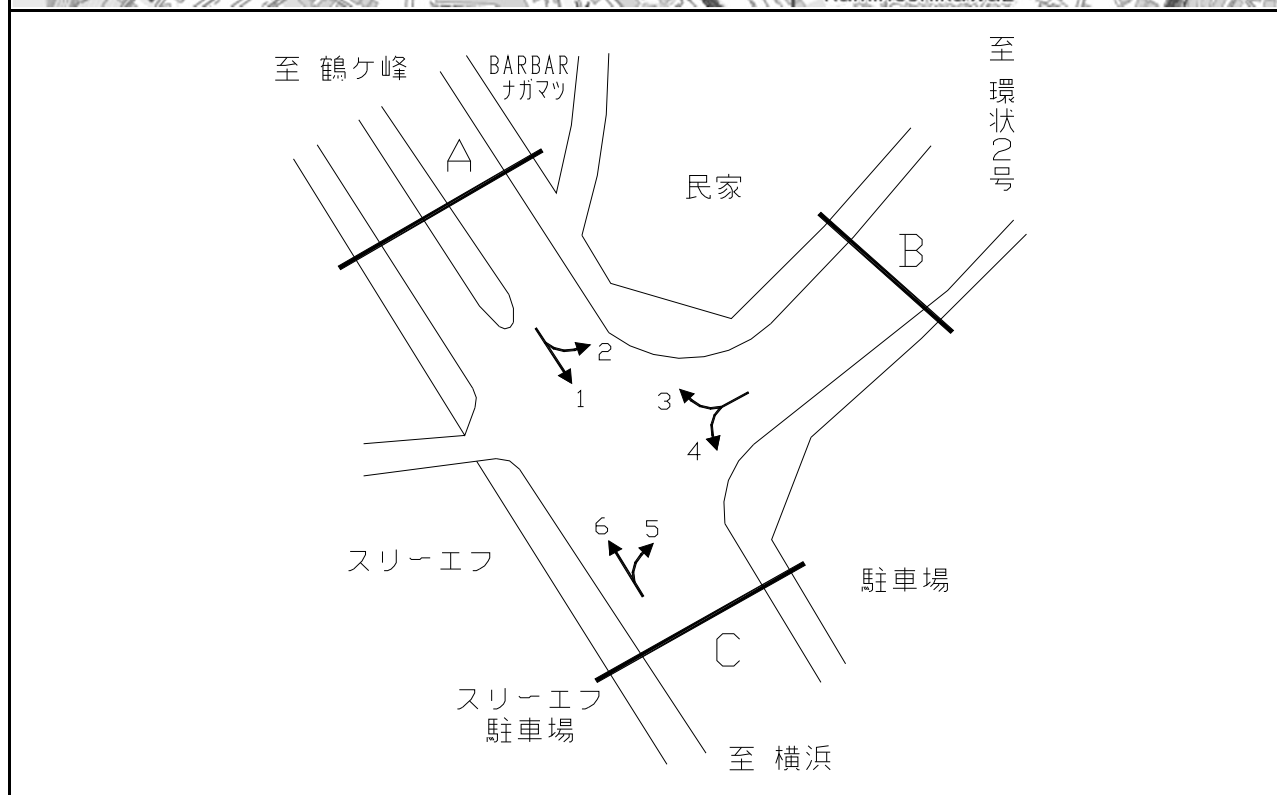
整理NO.	10	交差点名	三枚町 [K2-23]	調査年月日	平成28年11月22日(火)	天候	晴れ
		所在地	神奈川県三枚町地先	調査時間帯	7:00~19:00(12時間合計)		



断面	方向	二輪車	乗用車	バス	小型貨物車	大型貨物車	大型計	小型計	合計	断面	方向	二輪車	乗用車	バス	小型貨物車	大型貨物車	大型計	小型計	合計	
		A	1	51	636	19	272	152	171			908	1,079	D	10	129	1,448	45	541	333
	2	344	2,633	118	669	273	391	3,302	3,693		11	105	813	6	320	176	182	1,133	1,315	
	3	24	152	21	52	30	51	204	255		12	25	398	22	191	118	140	589	729	
	計	419	3,421	158	993	455	613	4,414	5,027		16	16	105	2	69	81	83	174	257	
											計	275	2,764	75	1,121	708	783	3,885	4,668	
	B	4	17	164	16	78	38	54	242	296	立体部	13	757	9,276	82	3,217	1,573	1,655	12,493	14,148
		5	110	617	5	302	195	200	919	1,119		14	911	9,826	86	3,343	1,809	1,895	13,169	15,064
		6	73	708	25	277	122	147	985	1,132		計	1,668	19,102	168	6,560	3,382	3,550	25,662	29,212
		15	6	56	0	40	14	14	96	110										
		計	206	1,545	46	697	369	415	2,242	2,657										
	C	7	84	931	21	415	191	212	1,346	1,558										
		8	252	2,482	102	930	344	446	3,412	3,858										
		9	66	1,558	58	711	487	545	2,269	2,814										
		計	402	4,971	181	2,056	1,022	1,203	7,027	8,230										

平成28年度交差点交通量調査報告書

整理 NO.	11	交差点名	上星川2丁目 [K2-25]	調査年月日	平成28年11月22日(火)	天候	晴れ
		所在地	保土ヶ谷区上星川2丁目地先	調査時間帯	7:00~19:00(12時間合計)		

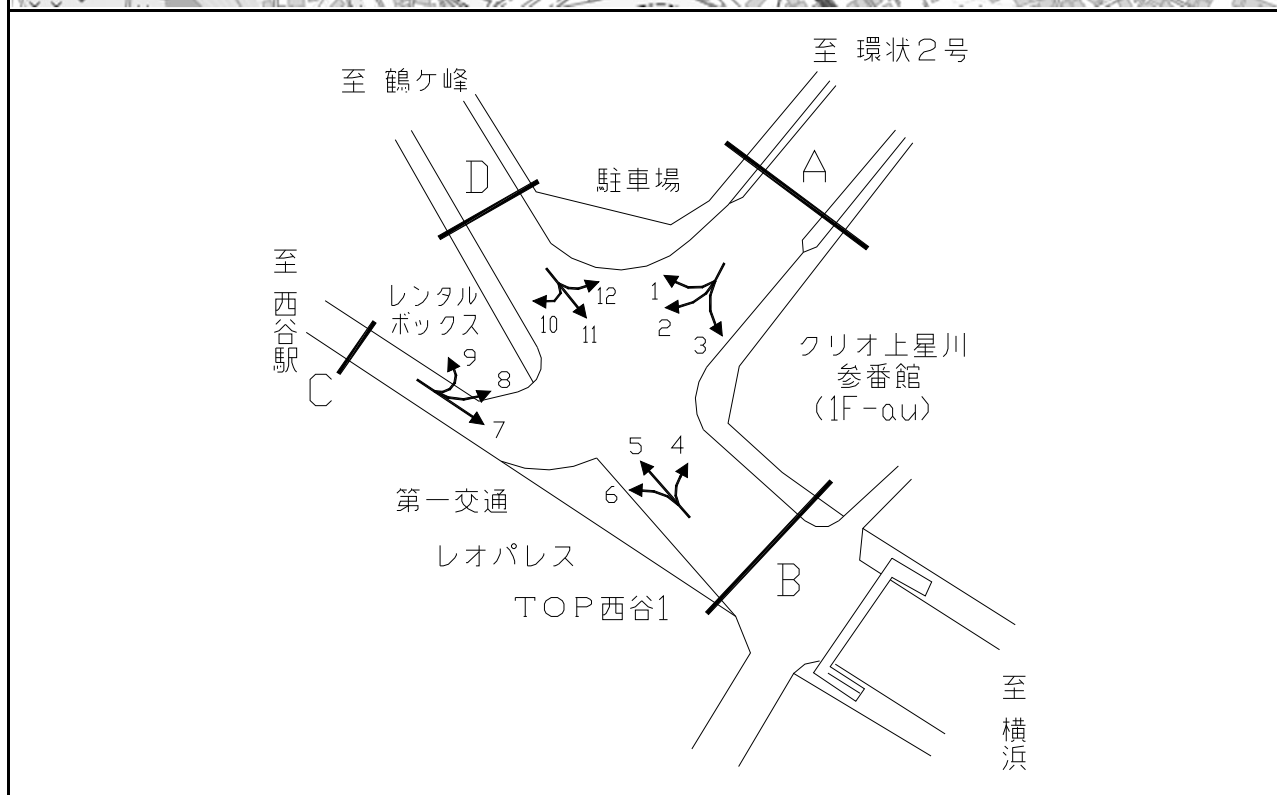


方向別交通量集計表

断面	方向	二輪車	乗用車	バス	小型貨物車	大型貨物車	大型計	小型計	合計	断面	方向	二輪車	乗用車	バス	小型貨物車	大型貨物車	大型計	小型計	合計
		A	1	1,014	5,325	206	1,545	634	840			6,870	7,710	C	5	76	855	6	350
	2	81	851	5	308	165	170	1,159	1,329		6	915	5,058	267	1,538	495	762	6,596	7,358
	計	1,095	6,176	211	1,853	799	1,010	8,029	9,039		計	991	5,913	273	1,888	762	1,035	7,801	8,836
B	3	135	1,084	8	390	142	150	1,474	1,624										
	4	151	1,191	68	427	95	163	1,618	1,781										
	計	286	2,275	76	817	237	313	3,092	3,405										

平成28年度交差点交通量調査報告書

整理 NO.	12	交差点名	東川島町西 [K2-26]	調査年月日	平成28年11月22日(火)	天候	晴れ
		所在地	保土ヶ谷区東川島町地先	調査時間帯	7:00~19:00(12時間合計)		

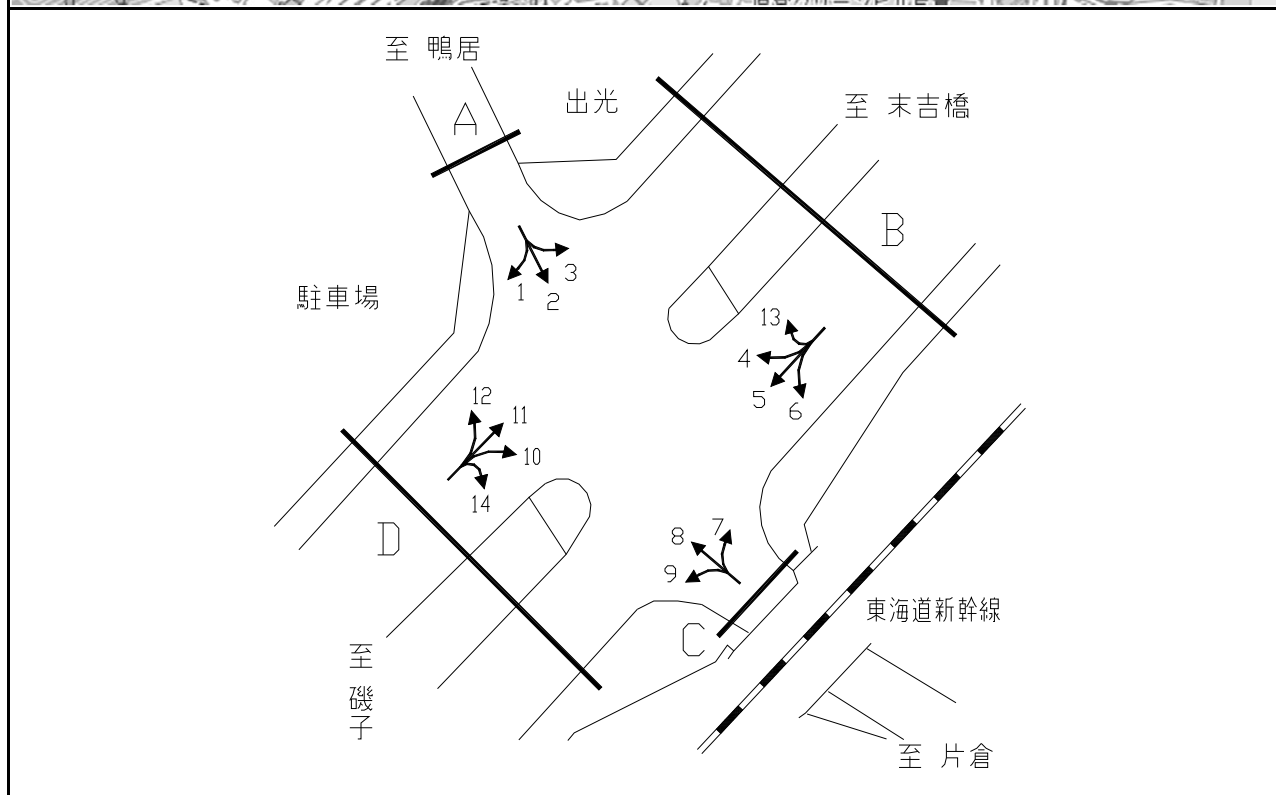


方向別交通量集計表

断面	方向	二輪車	乗用車	バス	小型貨物車	大型貨物車	大型計	小型計	合計	断面	方向	二輪車	乗用車	バス	小型貨物車	大型貨物車	大型計	小型計	合計	
		A	1	83	850	5	338	171	176			1,188	1,364	C	7	12	163	0	36	6
	2	13	127	1	45	20	21	172	193		8	12	82	0	21	4	4	103	107	
	3	79	875	5	350	290	295	1,225	1,520		9	2	17	0	10	2	2	27	29	
	計	175	1,852	11	733	481	492	2,585	3,077		計	26	262	0	67	12	12	329	341	
B	4	117	1,201	60	425	75	135	1,626	1,761	D	10	2	64	2	35	10	12	99	111	
	5	943	4,999	227	1,681	562	789	6,680	7,469			11	1,119	5,192	225	1,713	565	790	6,905	7,695
	6	89	462	8	134	50	58	596	654			12	124	913	6	392	127	133	1,305	1,438
	計	1,149	6,662	295	2,240	687	982	8,902	9,884			計	1,245	6,169	233	2,140	702	935	8,309	9,244

平成28年度交差点交通量調査報告書

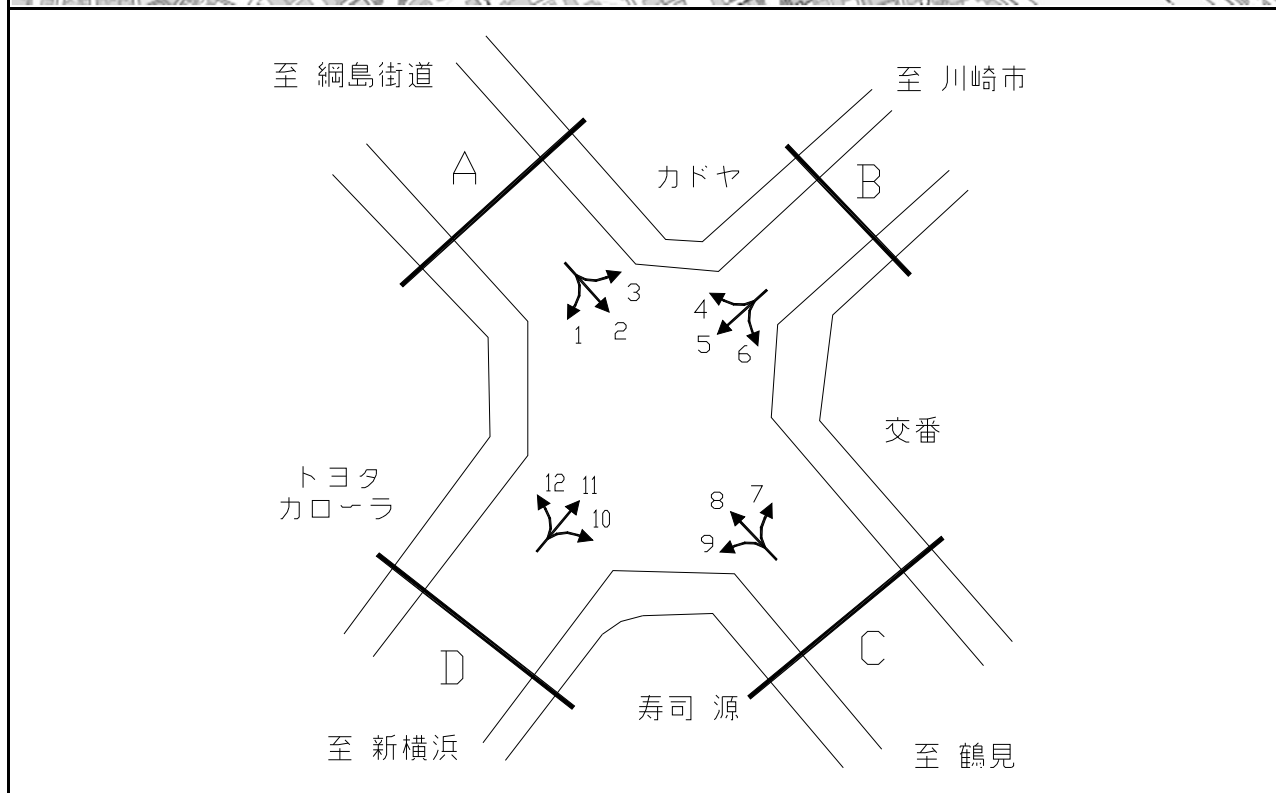
整理 NO.	13	交差点名	菅田入口 [K2-30]	調査年月日	平成28年11月22日(火)	天候	晴れ
		所在地	神奈川県菅田町地先	調査時間帯	7:00~19:00(12時間合計)		



断面	方向	二輪車	乗用車	バス	小型貨物車	大型貨物車	大型計	小型計	合計	断面	方向	二輪車	乗用車	バス	小型貨物車	大型貨物車	大型計	小型計	合計
A	1	40	691	9	317	249	258	1,008	1,266	C	7	15	254	0	109	37	37	363	400
	2	232	1,611	90	479	394	484	2,090	2,574		8	162	1,339	92	368	251	343	1,707	2,050
	3	23	473	15	150	152	167	623	790		9	103	1,450	34	504	283	317	1,954	2,271
	計	295	2,775	114	946	795	909	3,721	4,630		計	280	3,043	126	981	571	697	4,024	4,721
B	4	36	532	5	178	168	173	710	883	D	10	111	1,641	31	556	274	305	2,197	2,502
	5	632	7,634	93	2,748	1,878	1,971	10,382	12,353		11	812	7,413	49	2,551	1,472	1,521	9,964	11,485
	6	35	595	1	223	68	69	818	887		12	46	750	6	314	267	273	1,064	1,337
	13	3	74	0	55	22	22	129	151		14	4	80	0	39	14	14	119	133
	計	706	8,835	99	3,204	2,136	2,235	12,039	14,274		計	973	9,884	86	3,460	2,027	2,113	13,344	15,457

平成28年度交差点交通量調査報告書

整理 NO.	14	交差点名	上末吉 [K2-32]	調査年月日	平成28年11月22日(火)	天候	晴れ
		所在地	鶴見区上末吉5丁目	調査時間帯	7:00~19:00(12時間合計)		

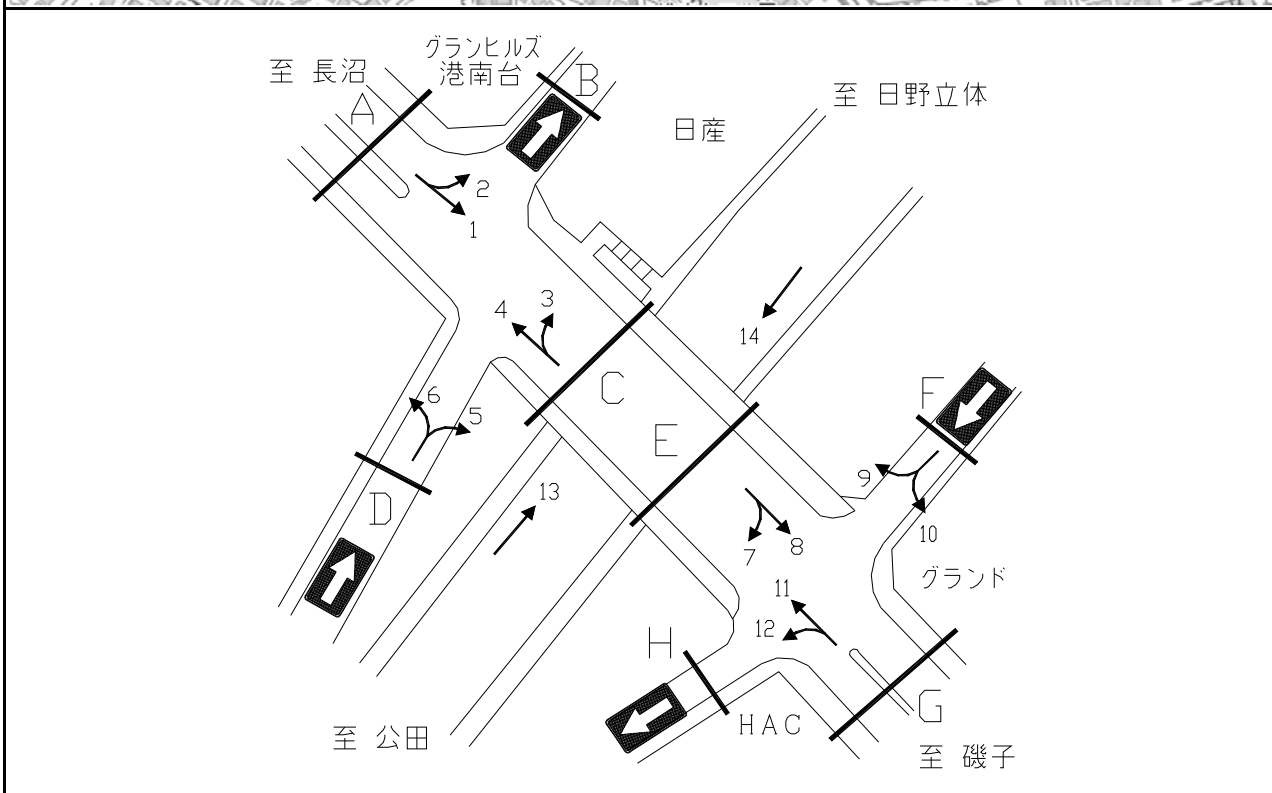


方向別交通量集計表

断面	方向	A							B							C							D																																																																																																																																																		
		二輪車	乗用車	バス	小型貨物車	大型貨物車	大型計	小型計	合計	二輪車	乗用車	バス	小型貨物車	大型貨物車	大型計	小型計	合計	二輪車	乗用車	バス	小型貨物車	大型貨物車	大型計	小型計	合計	二輪車	乗用車	バス	小型貨物車	大型貨物車	大型計	小型計	合計																																																																																																																																								
A	1	37	580	18	160	37	55	740	795	C	7	69	911	36	347	118	154	1,258	1,412	D	10	118	1,497	43	675	299	342	2,172	2,514	B	4	128	1,065	91	411	190	281	1,476	1,757	A	2	301	2,454	121	771	383	504	3,225	3,729	C	8	285	2,503	112	915	346	458	3,418	3,876	D	5	238	2,308	64	745	312	376	3,053	3,429	B	3	76	1,231	86	457	213	299	1,688	1,987	A	6	152	753	34	249	114	148	1,002	1,150	C	9	58	914	116	368	203	319	1,282	1,601	D	計	414	4,265	225	1,388	633	858	5,653	6,511	B	計	428	4,204	119	1,418	590	709	5,622	6,331	A	計	412	4,328	264	1,630	667	931	5,958	6,889	C	計	428	4,204	119	1,418	590	709	5,622	6,331	D	計	428	4,204	119	1,418	590	709	5,622	6,331	B	計	428	4,204	119	1,418	590	709	5,622	6,331	A	計	428	4,204	119	1,418	590	709	5,622	6,331

平成28年度交差点交通量調査報告書

整理NO.	15	交差点名	原乃橋(西・東) [K3-03]	調査年月日	平成28年11月22日(火)	天候	晴れ
		所在地	港南区日野南5丁目	調査時間帯	7:00~19:00(12時間合計)		

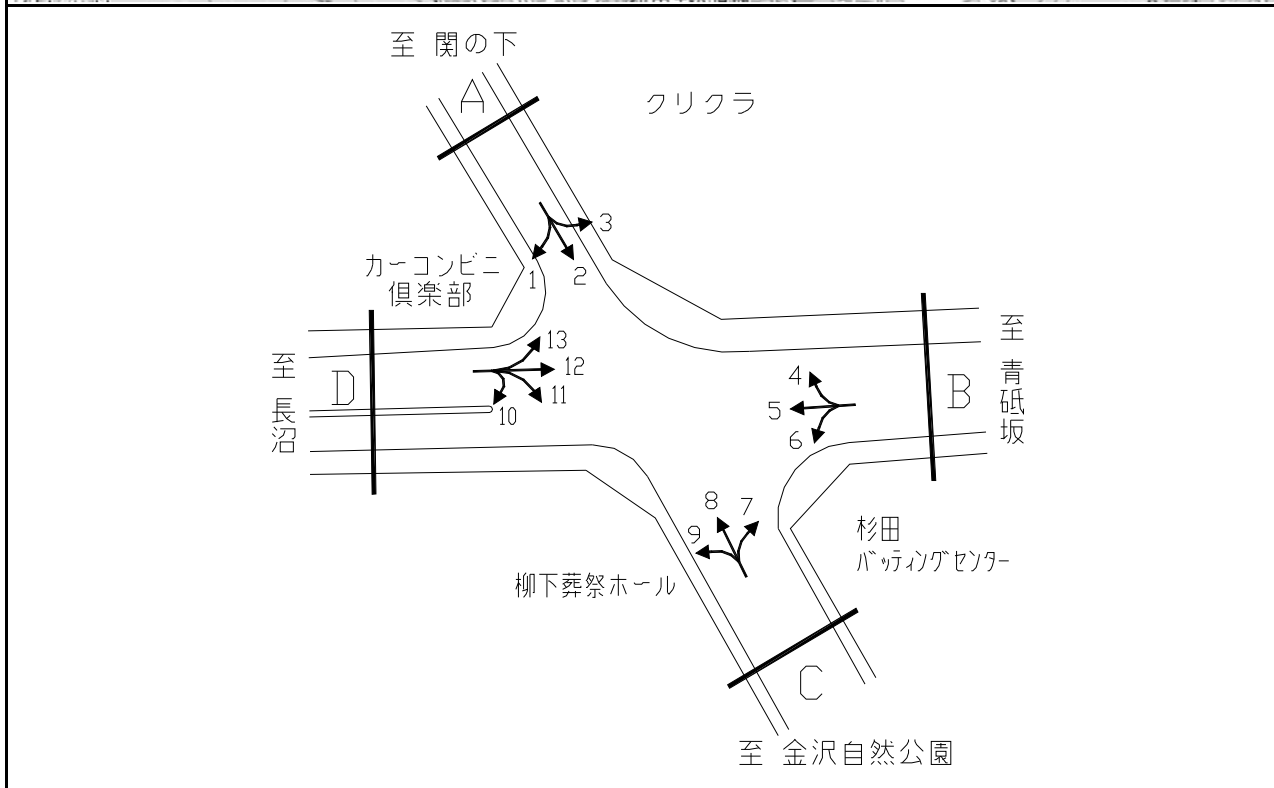


方向別交通量集計表

断面	方向	二輪車	乗用車	バス	小型貨物車	大型貨物車	大型計	小型計	合計	断面	方向	二輪車	乗用車	バス	小型貨物車	大型貨物車	大型計	小型計	合計
A	1	451	4,493	59	1,375	487	546	5,868	6,414	F	9	135	1,231	23	488	253	276	1,719	1,995
	2	173	1,403	26	561	191	217	1,964	2,181		10	50	466	33	92	48	81	558	639
	計	624	5,896	85	1,936	678	763	7,832	8,595		計	185	1,697	56	580	301	357	2,277	2,634
C	3	33	274	11	79	24	35	353	388	G	11	415	4,293	44	1,379	537	581	5,672	6,253
	4	517	5,250	56	1,788	766	822	7,038	7,860		12	82	949	6	184	66	72	1,133	1,205
	計	550	5,524	67	1,867	790	857	7,391	8,248		計	497	5,242	50	1,563	603	653	6,805	7,458
D	5	81	890	15	185	114	129	1,075	1,204	立体部	13	396	3,781	168	1,110	544	712	4,891	5,603
	6	19	365	9	60	34	43	425	468		14	358	3,657	157	1,144	664	821	4,801	5,622
	計	100	1,255	24	245	148	172	1,500	1,672		計	754	7,438	325	2,254	1,208	1,533	9,692	11,225
E	7	18	231	5	34	10	15	265	280										
	8	514	5,152	69	1,526	591	660	6,678	7,338										
	計	532	5,383	74	1,560	601	675	6,943	7,618										

平成28年度交差点交通量調査報告書

整理 NO.	16	交 差 点 名	栗木 [K3-14]	調 査 年 月 日	平成28年11月22日(火)	天 候	晴れ
		所 在 地	磯子区栗木3丁目	調 査 時 間 帯	7:00~19:00(12時間合計)		



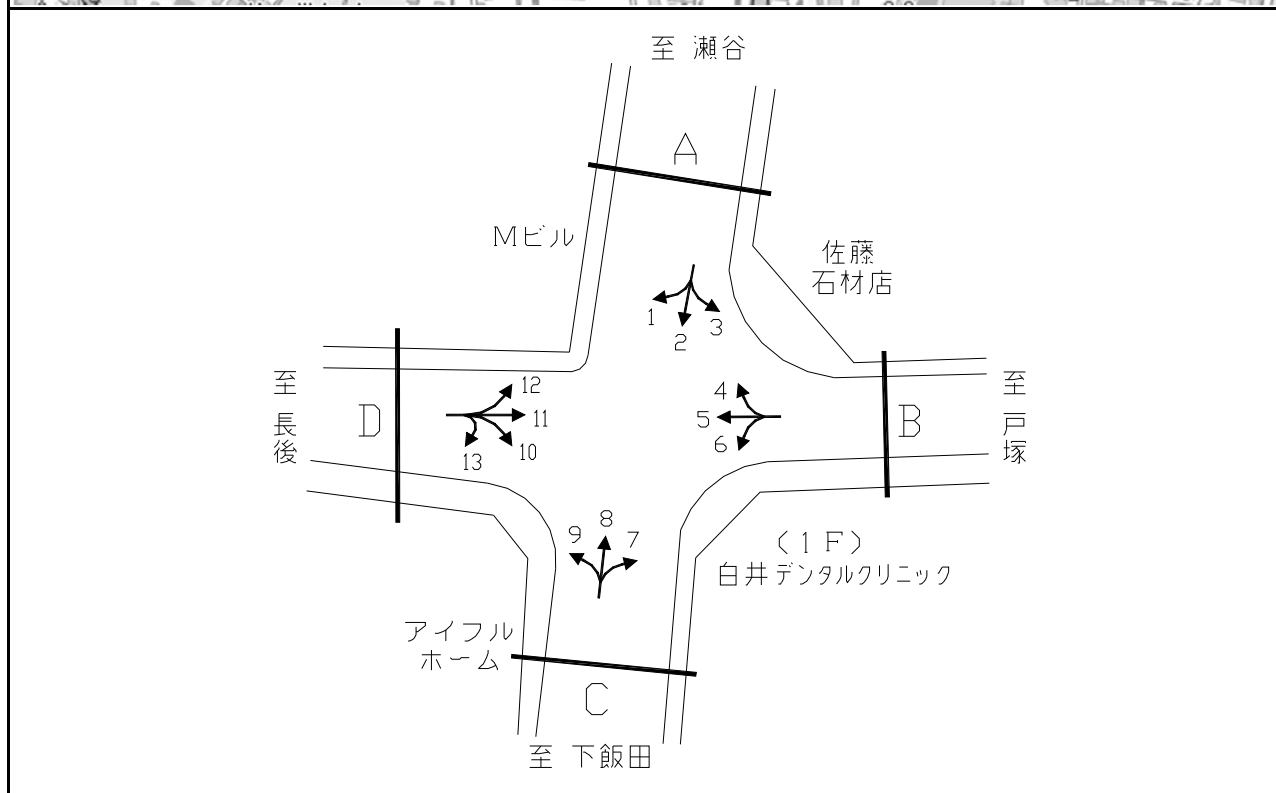
方向別交通量集計表

断面	方向	二輪車	乗用車	バス	小型貨物車	大型貨物車	大型計	小型計	合計	断面	方向	二輪車	乗用車	バス	小型貨物車	大型貨物車	大型計	小型計	合計
A	1	91	764	33	270	69	102	1,034	1,136	C	7	201	1,507	15	350	134	149	1,857	2,006
	2	526	3,775	139	792	299	438	4,567	5,005		8	513	3,497	121	699	247	368	4,196	4,564
	3	100	729	11	183	58	69	912	981		9	293	3,450	86	816	178	264	4,266	4,530
	計	717	5,268	183	1,245	426	609	6,513	7,122		計	1,007	8,454	222	1,865	559	781	10,319	11,100
B	4	78	631	6	156	50	56	787	843	D	10	0	4	0	4	0	0	8	8
	5	307	3,073	22	751	773	795	3,824	4,619		11	227	2,815	83	670	188	271	3,485	3,756
	6	121	1,368	5	303	134	139	1,671	1,810		12	315	3,129	50	849	769	819	3,978	4,797
	計	506	5,072	33	1,210	957	990	6,282	7,272		13	30	196	1	69	28	29	265	294
										計	572	6,144	134	1,592	985	1,119	7,736	8,855	



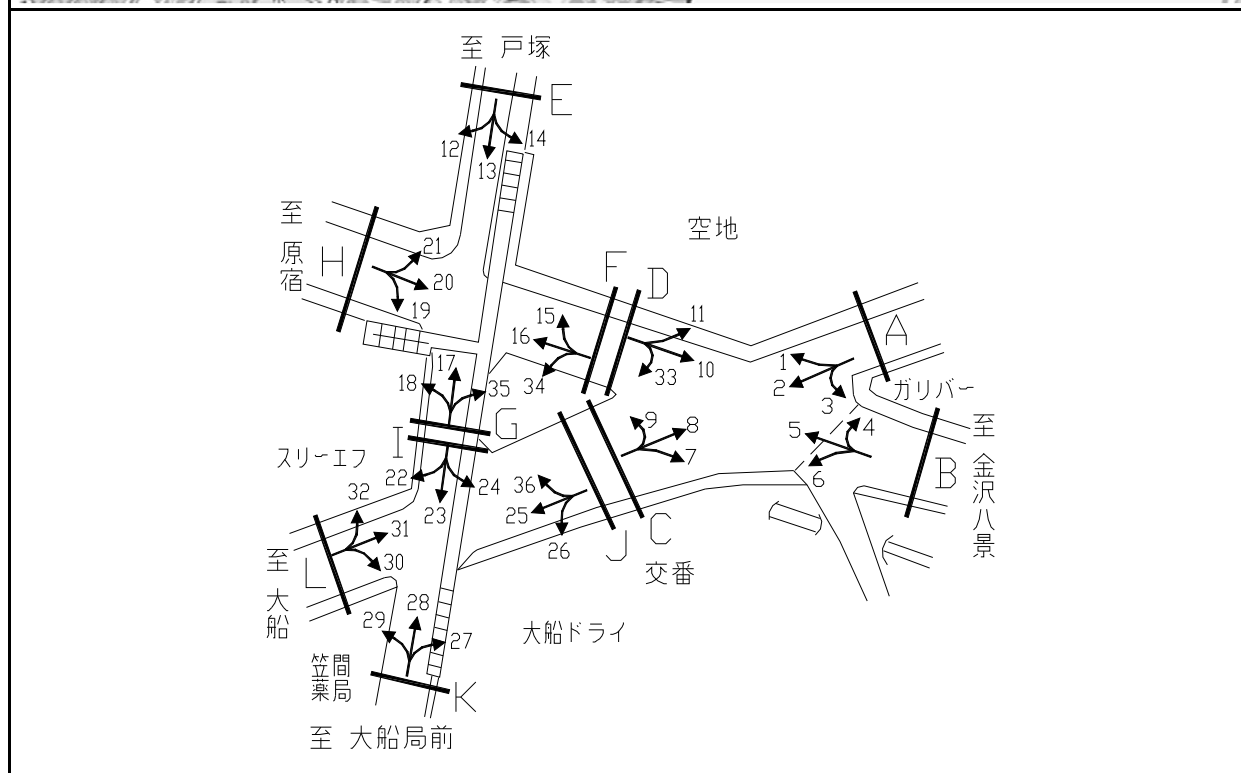
平成28年度交差点交通量調査報告書

整理 NO.	17	交差点名	和泉坂上 [K4-05]	調査年月日	平成28年11月22日(火)	天候	晴れ
		所在地	泉区和泉町地先	調査時間帯	7:00~19:00(12時間合計)		



断面	方向	二輪車	乗用車	バス	小型貨物車	大型貨物車	大型計	小型計	合計	断面	方向	二輪車	乗用車	バス	小型貨物車	大型貨物車	大型計	小型計	合計
A	1	83	772	12	229	167	179	1,001	1,180	C	7	50	1,025	10	295	155	165	1,320	1,485
	2	316	2,484	51	968	457	508	3,452	3,960		8	325	2,376	50	877	414	464	3,253	3,717
	3	55	1,332	107	321	136	243	1,653	1,896		9	71	1,030	6	316	169	175	1,346	1,521
	計	454	4,588	170	1,518	760	930	6,106	7,036		計	446	4,431	66	1,488	738	804	5,919	6,723
B	4	102	1,402	82	334	123	205	1,736	1,941	D	10	114	927	21	301	221	242	1,228	1,470
	5	355	4,337	50	1,462	1,258	1,308	5,799	7,107		11	387	4,496	63	1,570	1,586	1,649	6,066	7,715
	6	68	1,245	32	381	172	204	1,626	1,830		12	105	894	11	275	258	269	1,169	1,438
	計	525	6,984	164	2,177	1,553	1,717	9,161	10,878		13	0	1	0	0	0	0	0	1
									計										
									606 6,318 95 2,146 2,065 2,160 8,464 10,624										

平成28年度交差点交通量調査報告書

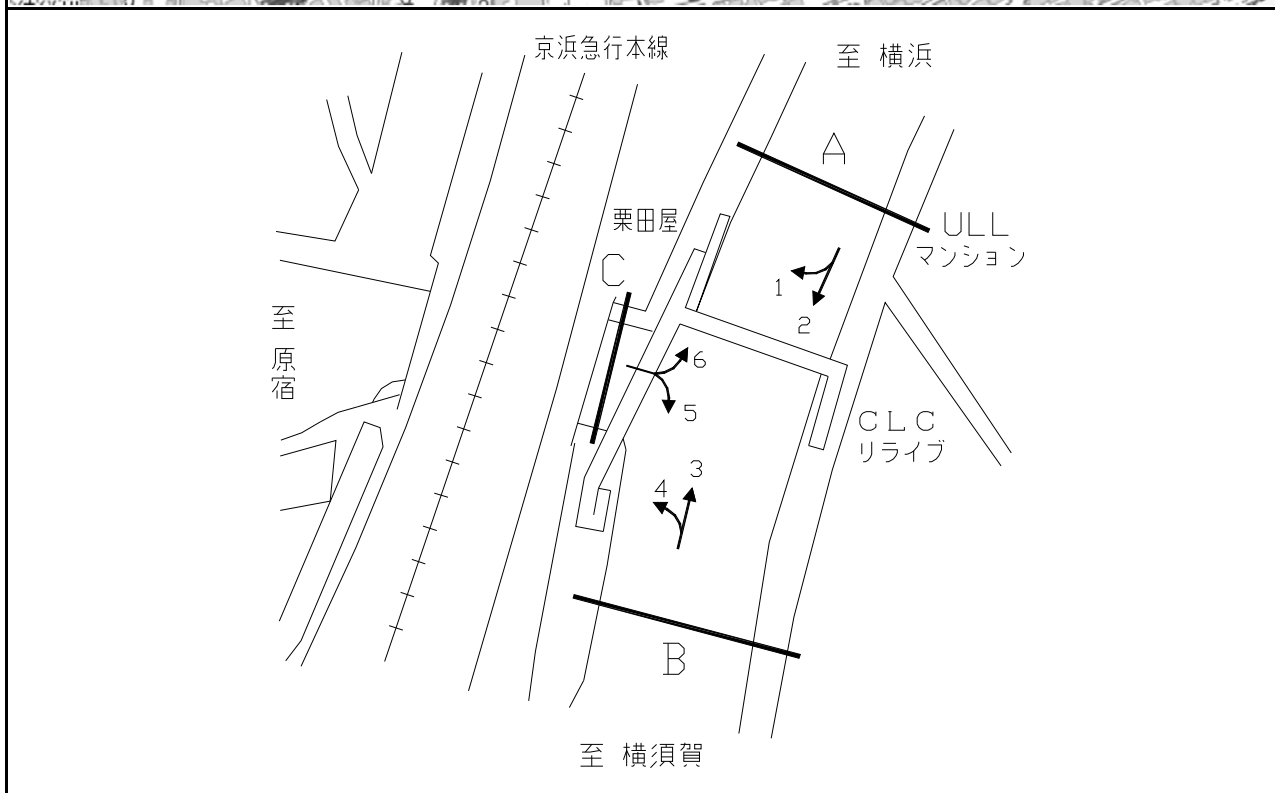


方向別交通量集計表

断面	方向	二輪車			乗用車			バス			小型貨物車			大型貨物車			合計		
		二輪車	乗用車	バス	小型貨物車	大型貨物車	大型計	小型計	合計	二輪車	乗用車	バス	小型貨物車	大型貨物車	大型計	小型計	合計		
A	1	46	269	7	58	10	17	327	344	G	17	152	1,129	88	290	136	224	1,419	1,643
	2	72	472	10	96	24	34	568	602		18	37	534	2	159	66	68	693	761
	3	6	65	0	8	14	14	73	87		35	1	23	0	5	3	3	28	31
	計	124	806	17	162	48	65	968	1,033		計	190	1,686	90	454	205	295	2,140	2,435
B	4	6	28	0	10	9	9	38	47	H	19	40	648	16	173	83	99	821	920
	5	338	3,050	54	995	1,050	1,104	4,045	5,149		20	377	2,847	71	1,014	949	1,020	3,861	4,881
	6	390	2,353	402	482	225	627	2,835	3,462		21	55	332	7	83	56	63	415	478
	計	734	5,431	456	1,487	1,284	1,740	6,918	8,658		計	472	3,827	94	1,270	1,088	1,182	5,097	6,279
C	7	162	1,725	402	327	127	529	2,052	2,581	I	22	49	495	77	176	31	108	671	779
	8	88	703	25	115	55	80	818	898		23	164	1,440	32	309	95	127	1,749	1,876
	9	0	4	0	0	0	0	4	4		24	1	1	0	2	0	0	3	3
	計	250	2,432	427	442	182	609	2,874	3,483		計	214	1,936	109	487	126	235	2,423	2,658
D	10	335	2,725	72	978	941	1,013	3,703	4,716	J	25	379	2,046	399	448	218	617	2,494	3,111
	11	57	357	7	100	26	33	457	490		26	83	781	13	130	31	44	911	955
	33	0	2	0	0	0	2	2	2		36	0	0	0	0	0	0	0	0
	計	392	3,084	79	1,078	967	1,046	4,162	5,208		計	462	2,827	412	578	249	661	3,405	4,066
E	12	33	335	16	87	29	45	422	467	K	27	33	333	1	81	31	32	414	446
	13	174	1,285	93	313	43	136	1,598	1,734		28	97	1,204	4	258	56	60	1,462	1,522
	14	14	214	8	59	15	23	273	296		29	6	45	0	7	2	2	52	54
	計	221	1,834	117	459	87	204	2,293	2,497		計	136	1,582	5	346	89	94	1,928	2,022
F	15	64	370	20	89	52	72	459	531	L	30	4	36	2	9	1	3	45	48
	16	320	2,950	41	963	1,008	1,049	3,913	4,962		31	216	2,098	426	359	151	577	2,457	3,034
	34	0	3	0	1	0	0	4	4		32	93	482	86	196	149	235	678	913
	計	384	3,323	61	1,053	1,060	1,121	4,376	5,497		計	313	2,616	514	564	301	815	3,180	3,995

平成28年度交差点交通量調査報告書

整理 NO.	19	交差点名	六浦 [K4-10]	調査年月日	平成28年11月22日(火)	天候	晴れ
		所在地	金沢区六浦1丁目地先	調査時間帯	7:00~19:00(12時間合計)		

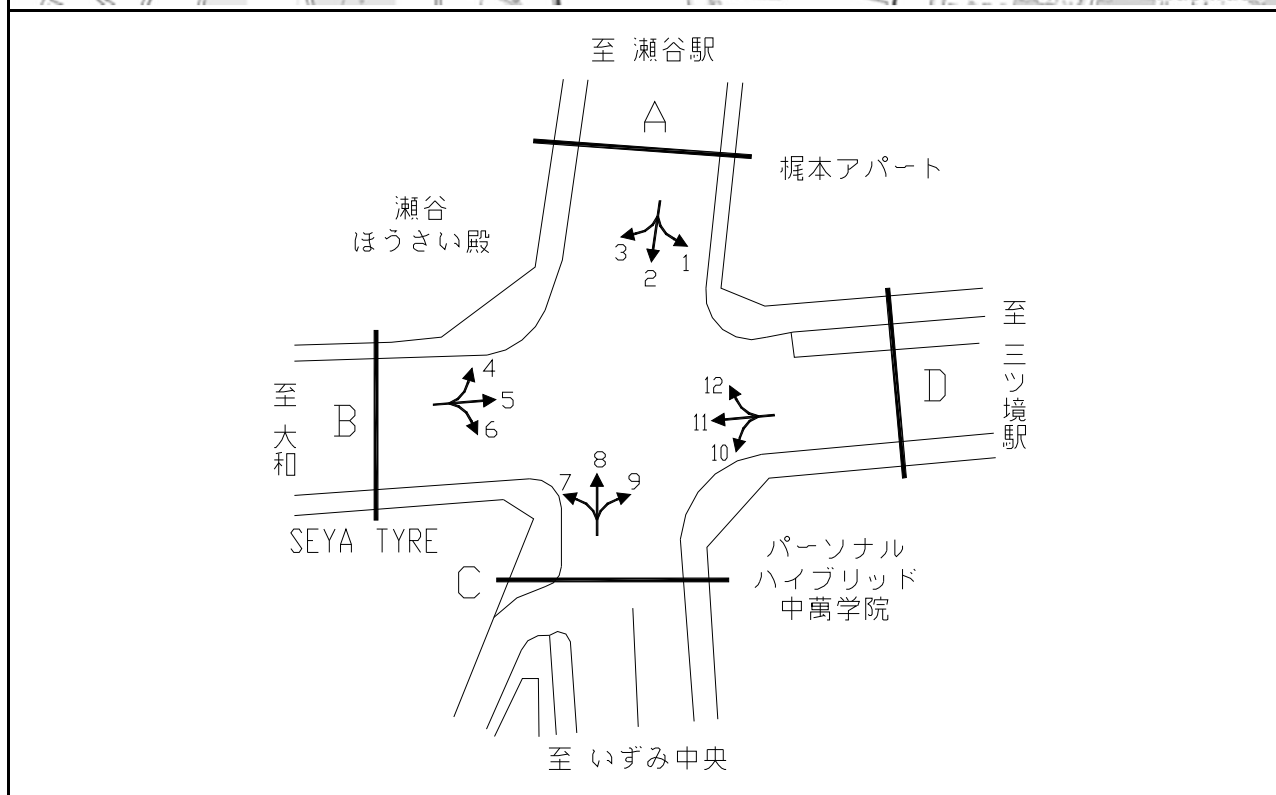


方向別交通量集計表

断面	方向	二輪車	乗用車	バス	小型貨物車	大型貨物車	大型計	小型計	合計	断面	方向	二輪車	乗用車	バス	小型貨物車	大型貨物車	大型計	小型計	合計
		A	1	365	2,081	141	468	280	421			2,549	2,970	C	5	423	2,920	19	757
	2	891	4,850	92	956	411	503	5,806	6,309		6	659	3,042	144	647	313	457	3,689	4,146
	計	1,256	6,931	233	1,424	691	924	8,355	9,279		計	1,082	5,962	163	1,404	801	964	7,366	8,330
B	3	937	4,992	170	748	476	646	5,740	6,386										
	4	208	2,989	41	759	561	602	3,748	4,350										
	計	1,145	7,981	211	1,507	1,037	1,248	9,488	10,736										

平成28年度交差点交通量調査報告書

整理 NO.	20	交差点名	瀬谷四丁目 [K4-12]	調査年月日	平成28年11月22日(火)	天候	晴れ
		所在地	瀬谷区瀬谷	調査時間帯	7:00~19:00(12時間合計)		

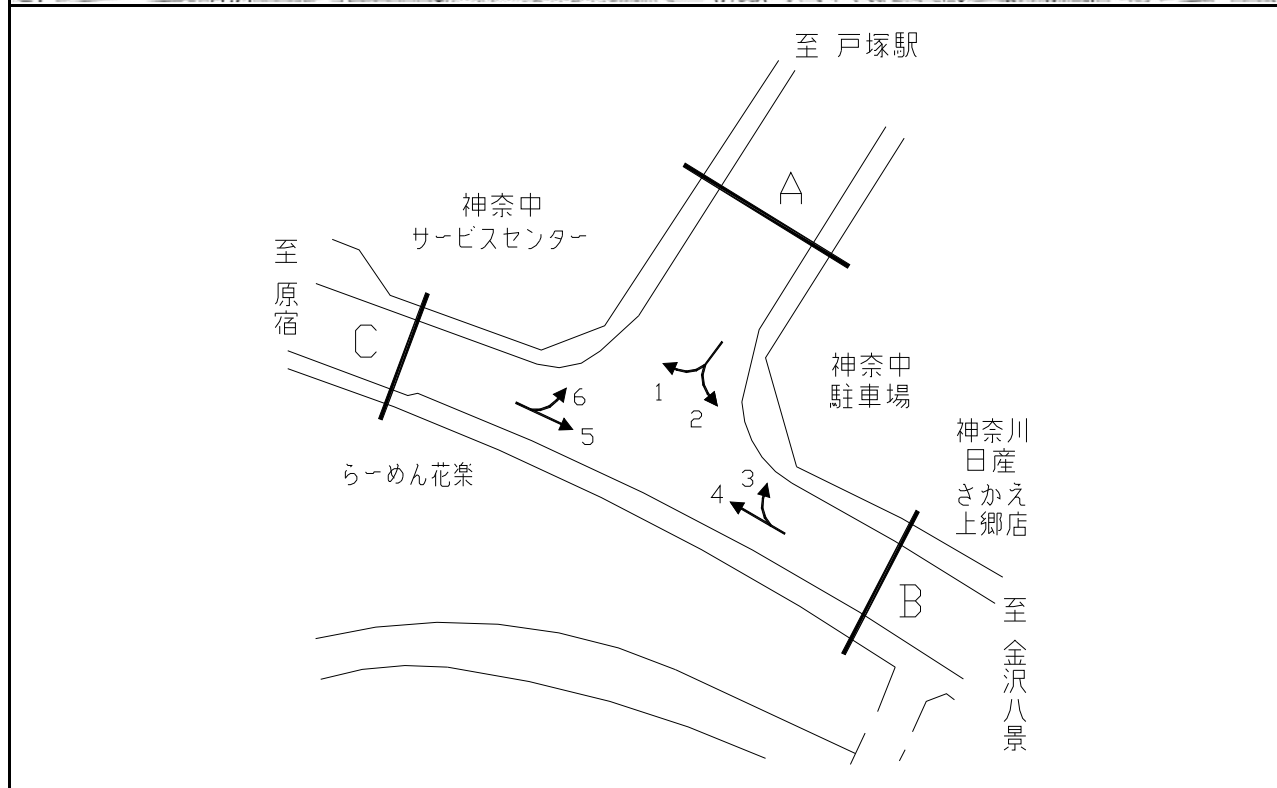


方向別交通量集計表

断面	方向	二輪車	乗用車	バス	小型貨物車	大型貨物車	大型計	小型計	合計	断面	方向	二輪車	乗用車	バス	小型貨物車	大型貨物車	大型計	小型計	合計
A	1	55	728	8	185	74	82	913	995	C	7	45	585	5	184	126	131	769	900
	2	374	3,736	51	1,356	559	610	5,092	5,702		8	401	3,365	55	1,289	648	703	4,654	5,357
	3	29	437	7	166	69	76	603	679		9	25	402	2	82	36	38	484	522
	計	458	4,901	66	1,707	702	768	6,608	7,376		計	471	4,352	62	1,555	810	872	5,907	6,779
B	4	33	769	8	262	91	99	1,031	1,130	D	10	40	619	6	116	56	62	735	797
	5	253	2,706	25	854	468	493	3,560	4,053		11	216	2,069	13	669	402	415	2,738	3,153
	6	58	806	5	258	171	176	1,064	1,240		12	128	1,267	18	376	100	118	1,643	1,761
	計	344	4,281	38	1,374	730	768	5,655	6,423		計	384	3,955	37	1,161	558	595	5,116	5,711

平成28年度交差点交通量調査報告書

整理 NO.	21	交差点名	神奈中車庫前 [K4-18]	調査年月日	平成28年11月22日(火)	天候	晴れ
		所在地	栄区上郷町地先	調査時間帯	7:00~19:00(12時間合計)		

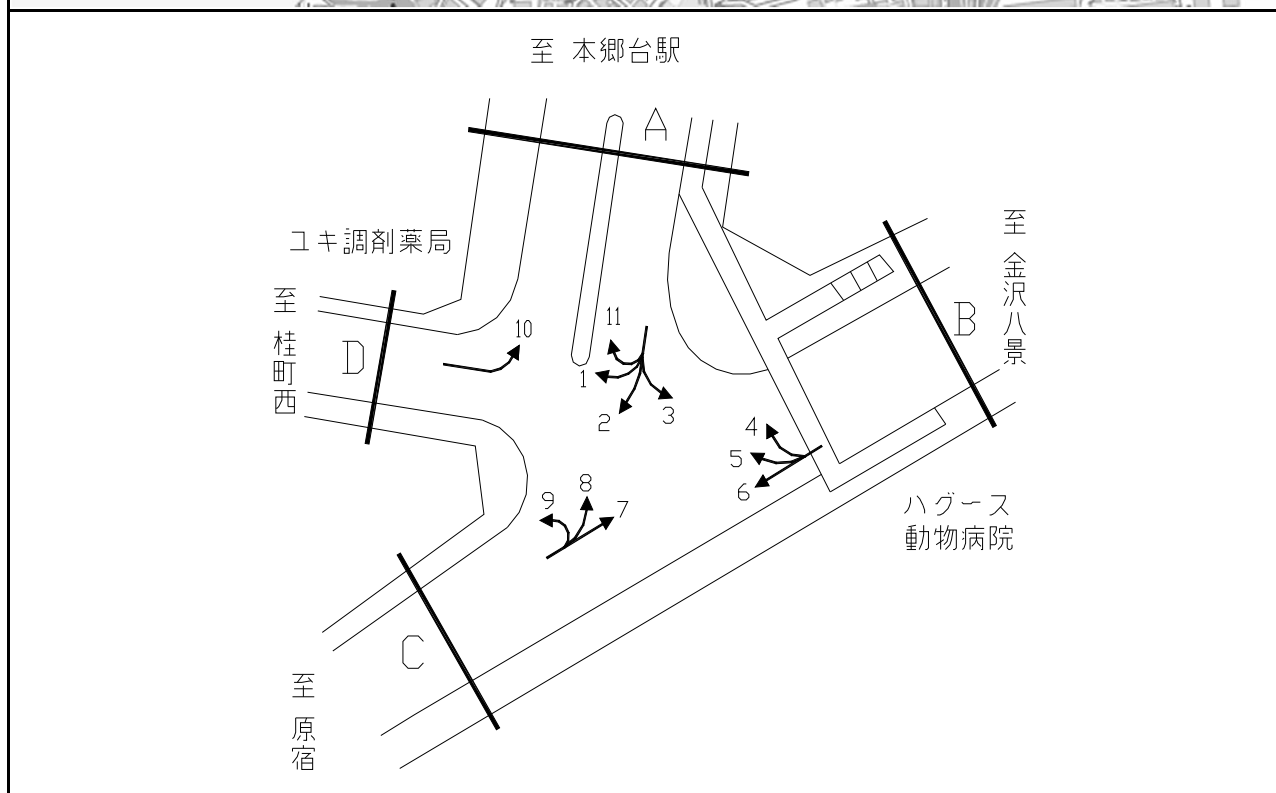


方向別交通量集計表

断面	方向	二輪車	乗用車	バス	小型貨物車	大型貨物車	大型計	小型計	合計	断面	方向	二輪車	乗用車	バス	小型貨物車	大型貨物車	大型計	小型計	合計
		A	1	157	1,374	70	365	317	387			1,739	2,126	C	5	180	1,911	217	412
	2	305	3,397	122	779	310	432	4,176	4,608		6	318	1,748	54	305	250	304	2,053	2,357
	計	462	4,771	192	1,144	627	819	5,915	6,734		計	498	3,659	271	717	574	845	4,376	5,221
B	3	449	3,266	102	588	268	370	3,854	4,224										
	4	275	2,175	236	538	425	661	2,713	3,374										
	計	724	5,441	338	1,126	693	1,031	6,567	7,598										

平成28年度交差点交通量調査報告書

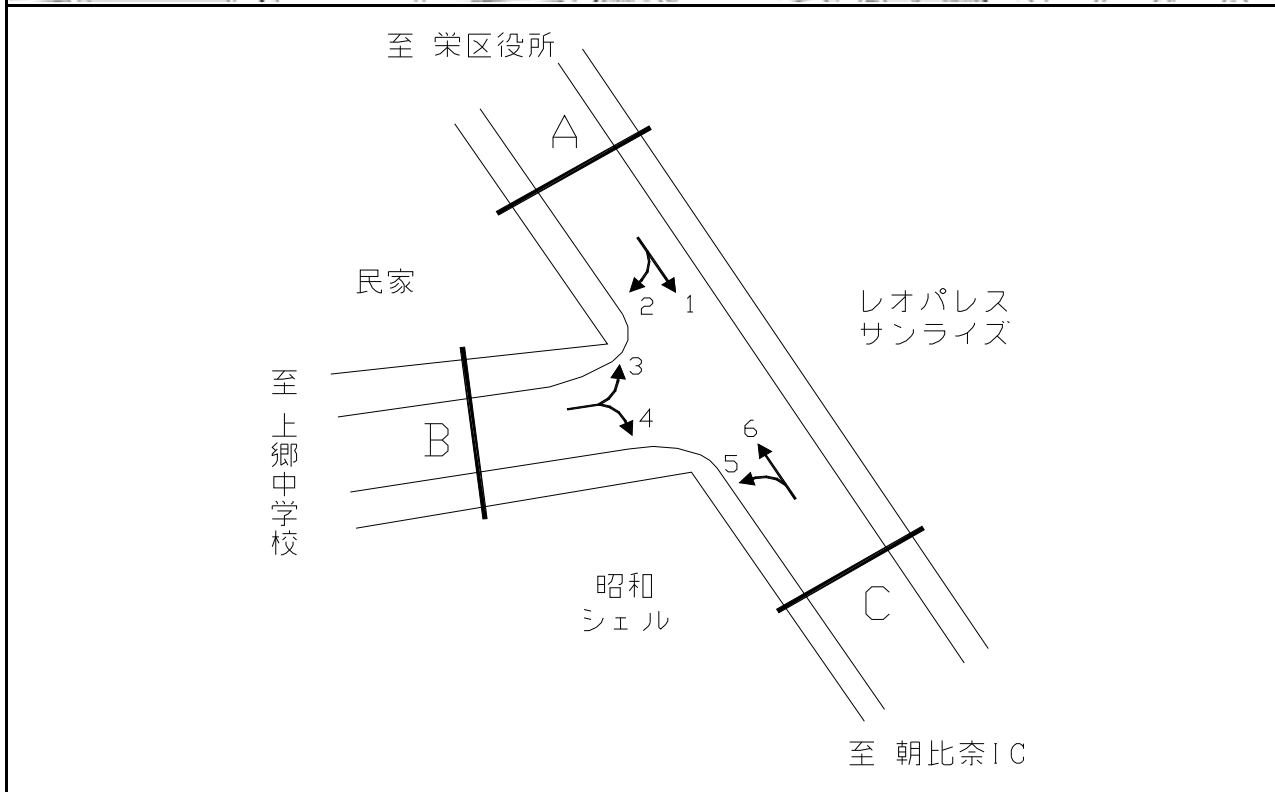
整理 NO.	22	交差点名	桂町 [K4-20]	調査年月日	平成28年11月22日(火)	天候	晴れ
		所在地	栄区桂町地先	調査時間帯	7:00~19:00(12時間合計)		



断面	方向	二輪車	乗用車	バス	小型貨物車	大型貨物車	大型計	小型計	合計	断面	方向	二輪車	乗用車	バス	小型貨物車	大型貨物車	大型計	小型計	合計
A	1	46	217	0	60	11	11	277	288	C	7	758	6,255	361	1,590	1,199	1,560	7,845	9,405
	2	237	1,599	114	400	139	253	1,999	2,252		8	171	1,084	125	288	95	220	1,372	1,592
	3	124	1,005	34	243	62	96	1,248	1,344		9	7	38	0	8	4	4	46	50
	11	0	13	0	3	0	0	16	16		計	936	7,377	486	1,886	1,298	1,784	9,263	11,047
	計	407	2,834	148	706	212	360	3,540	3,900		10	82	378	4	69	22	26	447	473
B	4	92	857	41	185	55	96	1,042	1,138	計	82	378	4	69	22	26	447	473	
	5	33	238	3	56	17	20	294	314										
	6	789	5,803	407	1,674	1,411	1,818	7,477	9,295										
	計	914	6,898	451	1,915	1,483	1,934	8,813	10,747										

平成28年度交差点交通量調査報告書

整理 NO.	23	交差点名	上郷 [K4-21]	調査年月日	平成28年11月22日(火)	天候	晴れ
		所在地	栄区上郷町	調査時間帯	7:00~19:00(12時間合計)		



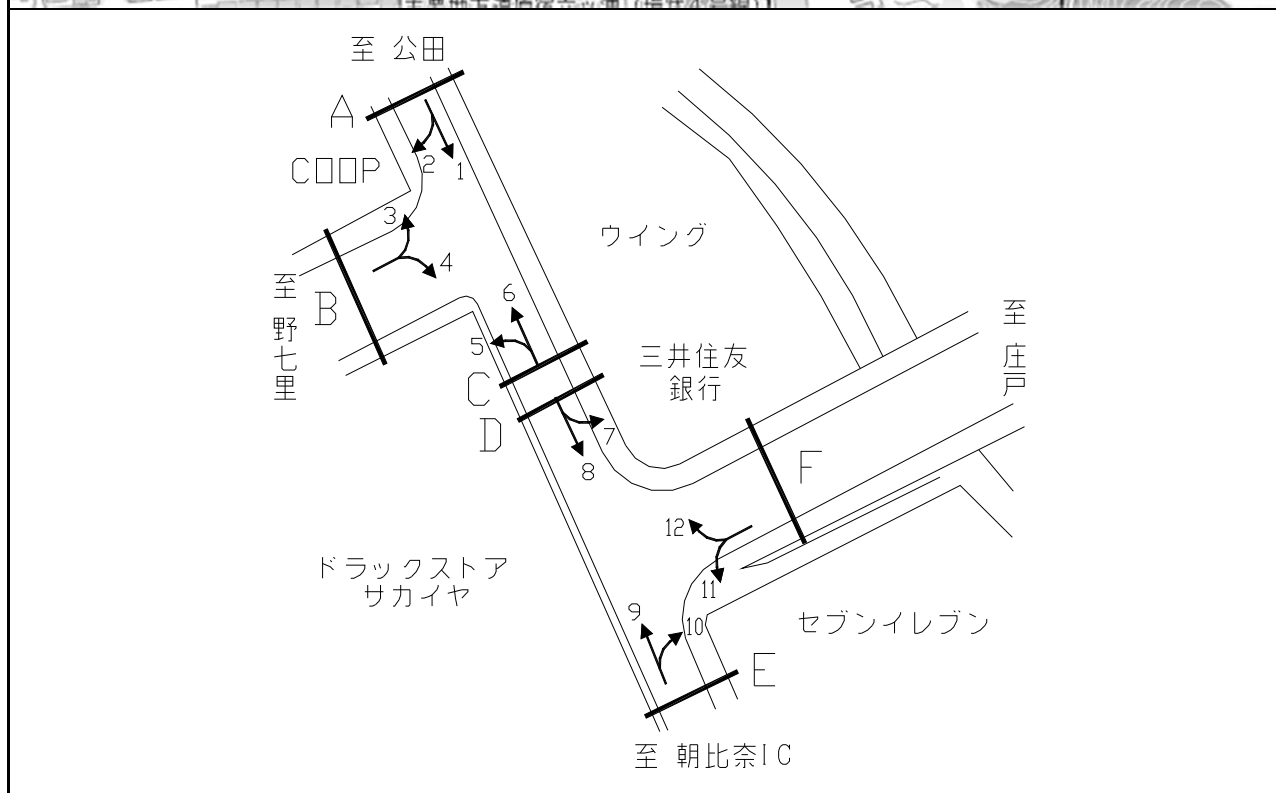
方向別交通量集計表

断面	方向	二輪車	乗用車	バス	小型 貨物車	大型 貨物車	大型計	小型計	合計	断面	方向	二輪車	乗用車	バス	小型 貨物車	大型 貨物車	大型計	小型計	合計
A	1	410	4,165	186	989	569	755	5,154	5,909	C	5	14	113	8	28	3	11	141	152
	2	152	1,311	138	186	43	181	1,497	1,678		6	498	4,236	200	913	615	815	5,149	5,964
	計	562	5,476	324	1,175	612	936	6,651	7,587		計	512	4,349	208	941	618	826	5,290	6,116
B	3	171	1,266	122	186	37	159	1,452	1,611										
	4	23	227	9	65	11	20	292	312										
	計	194	1,493	131	251	48	179	1,744	1,923										



平成28年度交差点交通量調査報告書

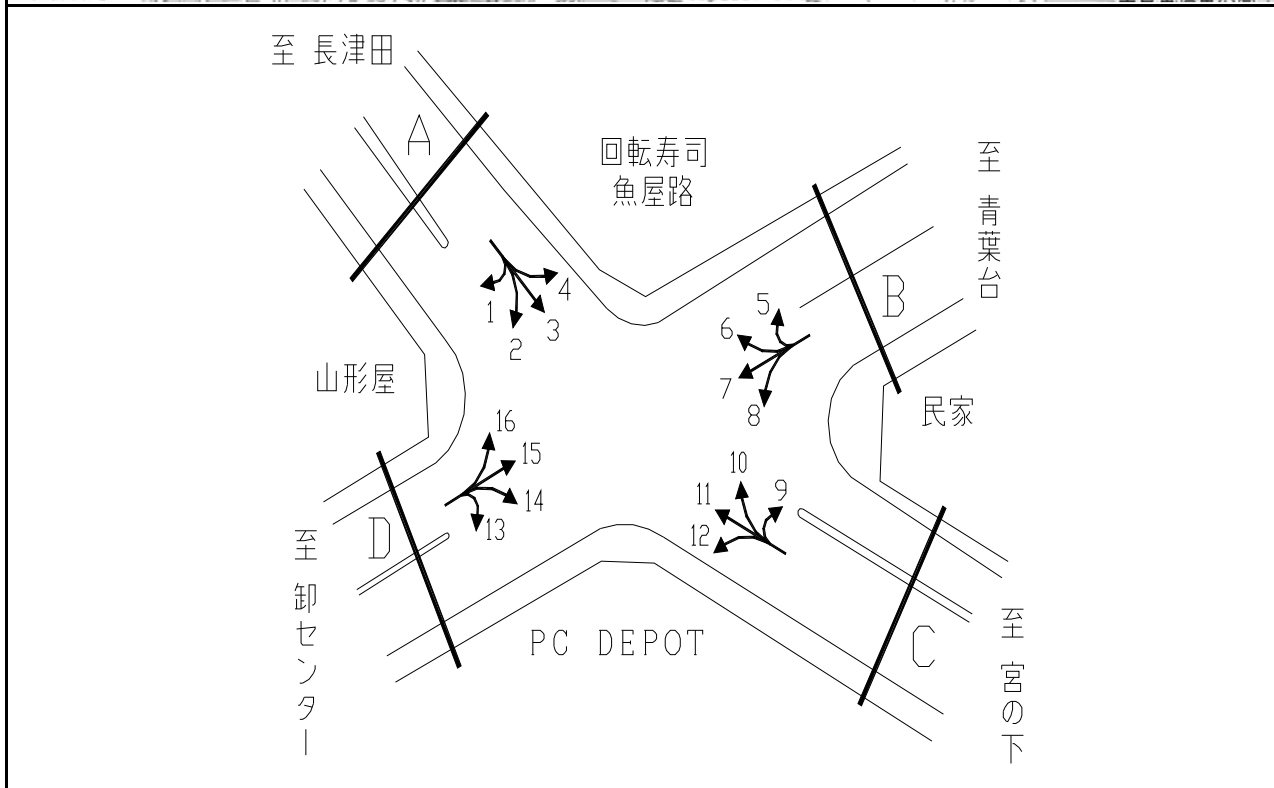
整理 NO.	24	交差点名	八軒谷戸 [K4-22]	調査年月日	平成28年11月22日(火)	天候	晴れ
		所在地	栄区上郷町	調査時間帯	7:00~19:00(12時間合計)		



断面	方向	交通量								断面	方向	交通量							
		二輪車	乗用車	バス	小型貨物車	大型貨物車	大型計	小型計	合計			二輪車	乗用車	バス	小型貨物車	大型貨物車	大型計	小型計	合計
A	1	392	3,625	60	1,195	646	706	4,820	5,526	D	7	50	462	2	36	3	5	498	503
	2	4	88	0	31	5	5	119	124		8	484	3,945	63	1,342	664	727	5,287	6,014
	計	396	3,713	60	1,226	651	711	4,939	5,650		計	534	4,407	65	1,378	667	732	5,785	6,517
B	3	8	101	0	29	12	12	130	142	E	9	504	3,890	78	1,106	663	741	4,996	5,737
	4	142	782	5	183	21	26	965	991		10	22	215	4	23	4	8	238	246
	計	150	883	5	212	33	38	1,095	1,133		計	526	4,105	82	1,129	667	749	5,234	5,983
C	5	122	729	12	118	42	54	847	901	F	11	21	266	11	36	2	13	302	315
	6	431	3,509	70	1,027	623	693	4,536	5,229		12	49	348	4	39	2	6	387	393
	計	553	4,238	82	1,145	665	747	5,383	6,130		計	70	614	15	75	4	19	689	708

平成28年度交差点交通量調査報告書

整理 NO.	25	交差点名	十日市場 [K4-26]	調査年月日	平成28年11月22日(火)	天候	晴れ
		所在地	緑区十日市場町	調査時間帯	7:00~19:00(12時間合計)		

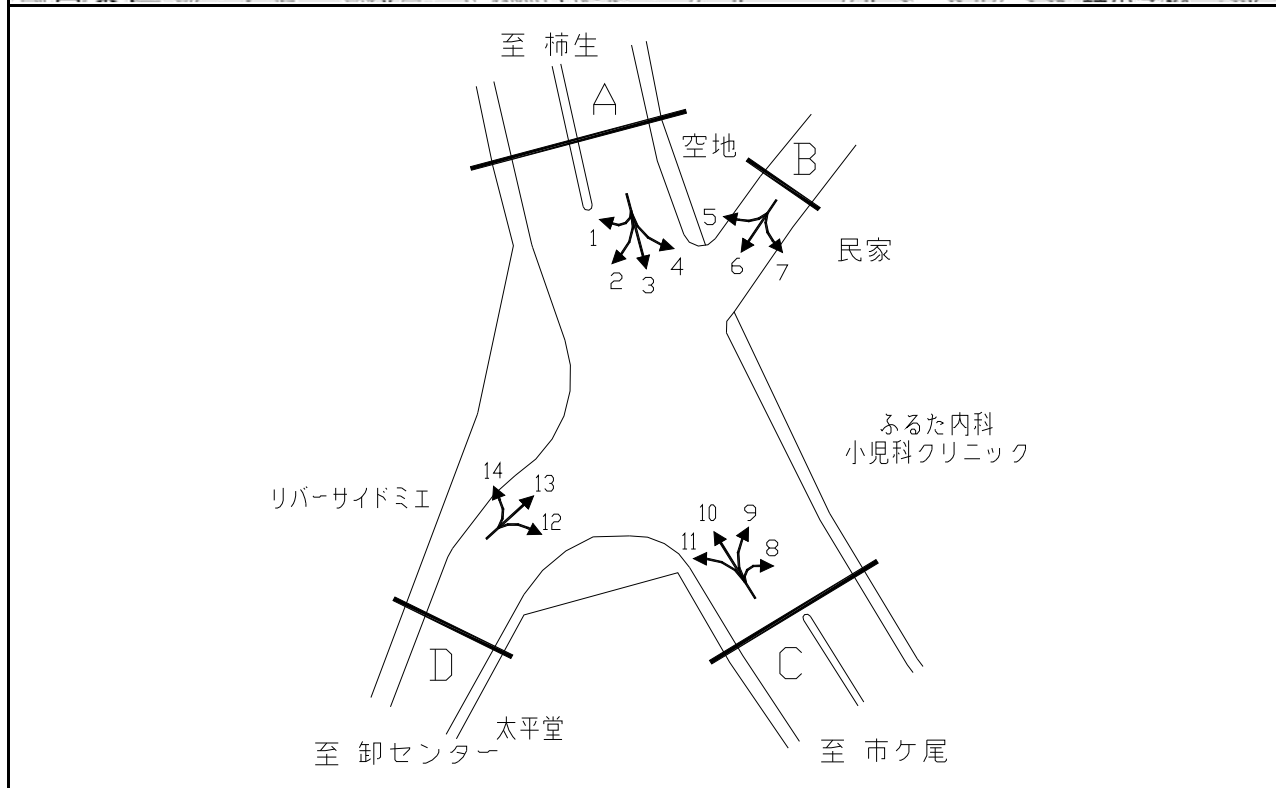


方向別交通量集計表

断面	方向	交通量								断面	方向	交通量							
		二輪車	乗用車	バス	小型貨物車	大型貨物車	大型計	小型計	合計			二輪車	乗用車	バス	小型貨物車	大型貨物車	大型計	小型計	合計
A	1	2	32	0	6	1	1	38	39	C	9	0	0	0	0	0	0	0	0
	2	35	653	5	163	68	73	816	889		10	35	832	69	202	80	149	1,034	1,183
	3	333	2,599	12	797	455	467	3,396	3,863		11	345	2,475	20	771	445	465	3,246	3,711
	4	25	562	40	147	72	112	709	821		12	66	1,531	29	425	231	260	1,956	2,216
	計	395	3,846	57	1,113	596	653	4,959	5,612		計	446	4,838	118	1,398	756	874	6,236	7,110
B	5	3	17	0	5	0	0	22	22	D	13	0	1	0	1	0	0	2	2
	6	42	819	40	205	82	122	1,024	1,146		14	101	1,962	27	544	235	262	2,506	2,768
	7	290	4,654	489	1,239	551	1,040	5,893	6,933		15	335	4,372	478	1,191	391	869	5,563	6,432
	8	36	516	87	153	82	169	669	838		16	39	474	12	183	63	75	657	732
	計	371	6,006	616	1,602	715	1,331	7,608	8,939		計	475	6,809	517	1,919	689	1,206	8,728	9,934

平成28年度交差点交通量調査報告書

整理 NO.	26	交差点名	環状4号入口 [K4-27]	調査年月日	平成28年11月22日(火)	天候	晴れ
		所在地	青葉区鉄町	調査時間帯	7:00~19:00(12時間合計)		

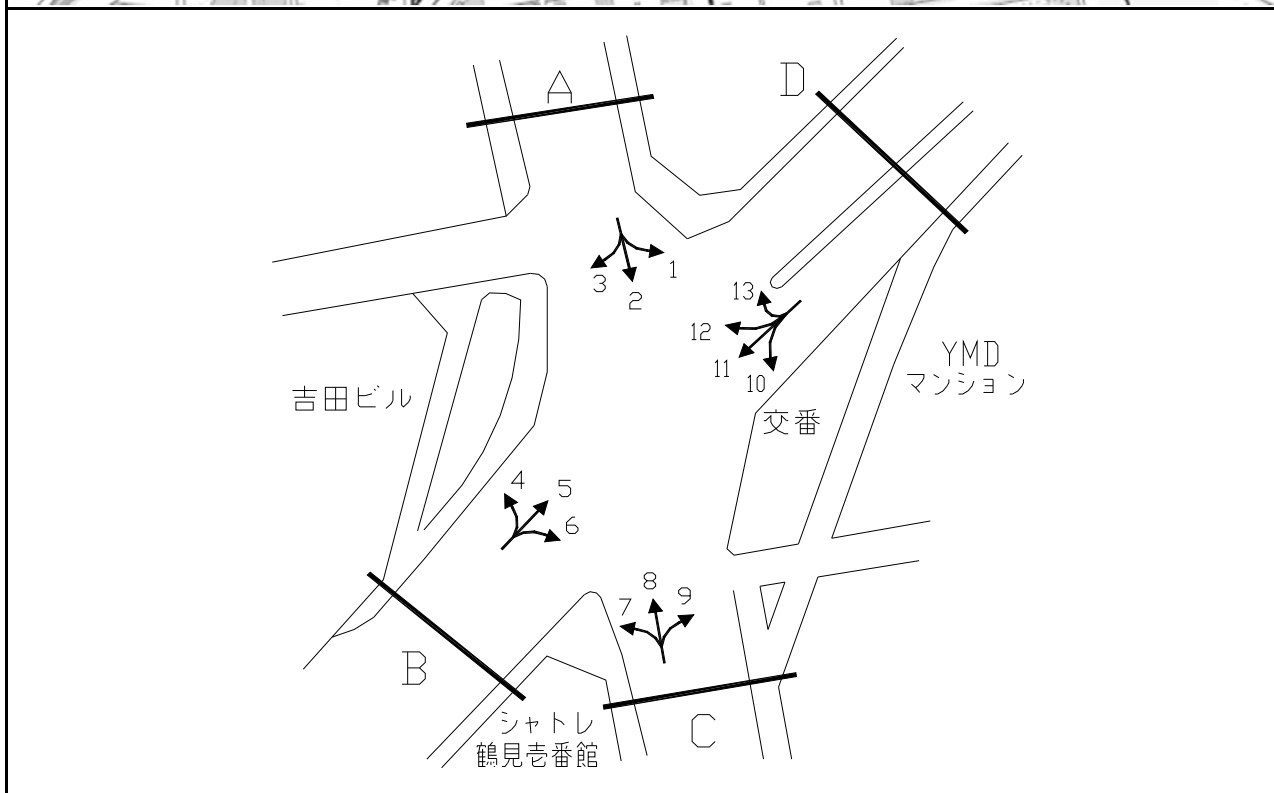


方向別交通量集計表

断面	方向	二輪車	乗用車	バス	小型貨物車	大型貨物車	大型計	小型計	合計	断面	方向	二輪車	乗用車	バス	小型貨物車	大型貨物車	大型計	小型計	合計	
A	1	0	5	0	2	1	1	7	8	C	8	2	0	0	0	0	0	0	0	0
	2	65	1,655	25	525	171	196	2,180	2,376		9	2	21	0	13	4	4	34	38	
	3	212	3,637	29	1,215	580	609	4,852	5,461		10	192	3,753	40	1,312	652	692	5,065	5,757	
	4	1	26	0	5	2	2	31	33		11	26	746	16	205	124	140	951	1,091	
	計	278	5,323	54	1,747	754	808	7,070	7,878		計	222	4,520	56	1,530	780	836	6,050	6,886	
B	5	129	476	116	128	30	146	604	750	D	12	225	1,585	22	450	161	183	2,035	2,218	
	6	212	1,513	107	295	60	167	1,808	1,975		13	244	1,662	108	321	78	186	1,983	2,169	
	7	4	35	0	5	3	3	40	43		14	87	1,740	30	544	181	211	2,284	2,495	
	計	345	2,024	223	428	93	316	2,452	2,768		計	556	4,987	160	1,315	420	580	6,302	6,882	

平成28年度交差点交通量調査報告書

整理 NO.	27	交差点名	下末吉 [R001-01]	調査年月日	平成28年11月22日(火)	天候	晴れ
		所在地	鶴見区下末吉	調査時間帯	7:00~19:00(12時間合計)		

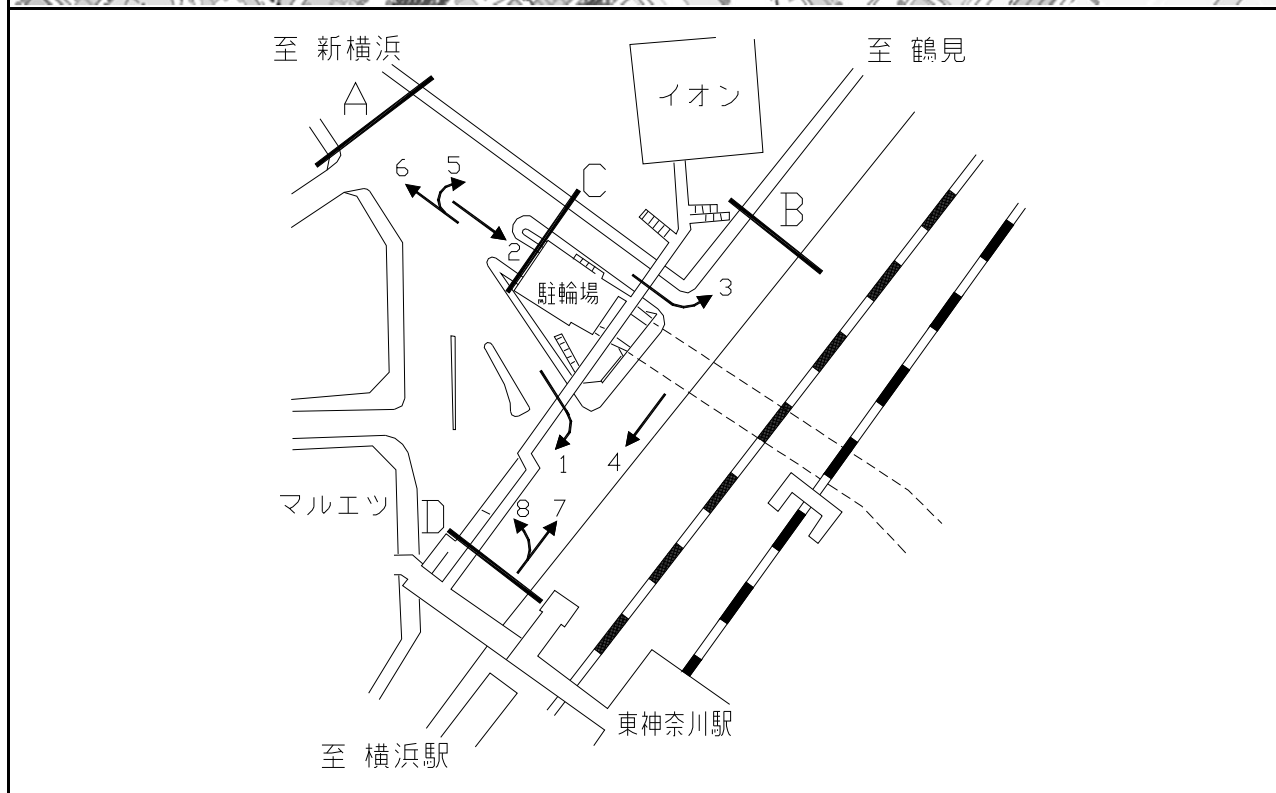


方向別交通量集計表

断面	方向	二輪車	乗用車	バス	小型貨物車	大型貨物車	大型計	小型計	合計	断面	方向	二輪車	乗用車	バス	小型貨物車	大型貨物車	大型計	小型計	合計
		A	1	127	1,579	9	459	275	284			2,038	2,322	C	7	33	420	31	169
	2	494	3,078	148	1,016	565	713	4,094	4,807		8	425	3,209	255	1,342	840	1,095	4,551	5,646
	3	84	662	12	217	157	169	879	1,048		9	68	877	43	309	226	269	1,186	1,455
	計	705	5,319	169	1,692	997	1,166	7,011	8,177		計	526	4,506	329	1,820	1,196	1,525	6,326	7,851
B	4	73	626	21	310	275	296	936	1,232	D	10	128	1,203	58	368	127	185	1,571	1,756
	5	842	7,137	137	2,418	884	1,021	9,555	10,576		11	625	6,298	101	1,739	384	485	8,037	8,522
	6	93	1,261	88	339	156	244	1,600	1,844		12	82	1,519	13	438	196	209	1,957	2,166
	計	1,008	9,024	246	3,067	1,315	1,561	12,091	13,652		13	1	5	0	1	0	0	6	6
	計	836	9,025	172	2,546	707	879	11,571	12,450		計	836	9,025	172	2,546	707	879	11,571	12,450

平成28年度交差点交通量調査報告書

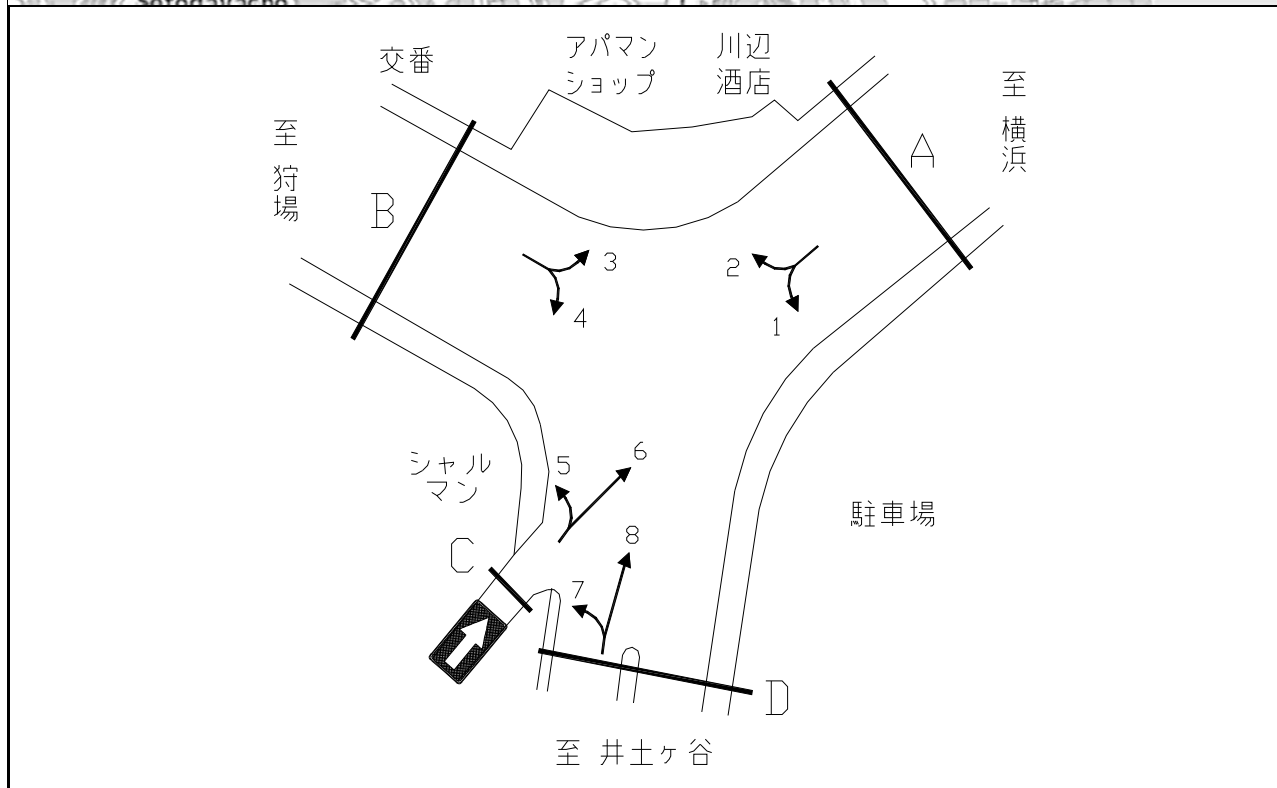
整理NO.	28	交差点名	東神奈川駅前 [R001-02]	調査年月日	平成28年11月22日(火)	天候	晴れ
		所在地	神奈川県東神奈川1丁目	調査時間帯	7:00~19:00(12時間合計)		



断面	方向	二輪車	乗用車	バス	小型貨物車	大型貨物車	大型計	小型計	合計	断面	方向	二輪車	乗用車	バス	小型貨物車	大型貨物車	大型計	小型計	合計
		A	1	215	1,878	188	682	367	555			2,560	3,115	C	5	22	224	0	58
	2	600	3,647	35	1,507	213	248	5,154	5,402		6	332	2,991	16	1,211	369	385	4,202	4,587
	3	218	787	2	204	62	64	991	1,055		計	354	3,215	16	1,269	377	393	4,484	4,877
	計	1,033	6,312	225	2,393	642	867	8,705	9,572		7	748	5,666	105	2,026	722	827	7,692	8,519
B	4	795	6,183	112	2,427	595	707	8,610	9,317	D	8	121	1,100	194	352	346	540	1,452	1,992
	計	795	6,183	112	2,427	595	707	8,610	9,317		計	869	6,766	299	2,378	1,068	1,367	9,144	10,511

平成28年度交差点交通量調査報告書

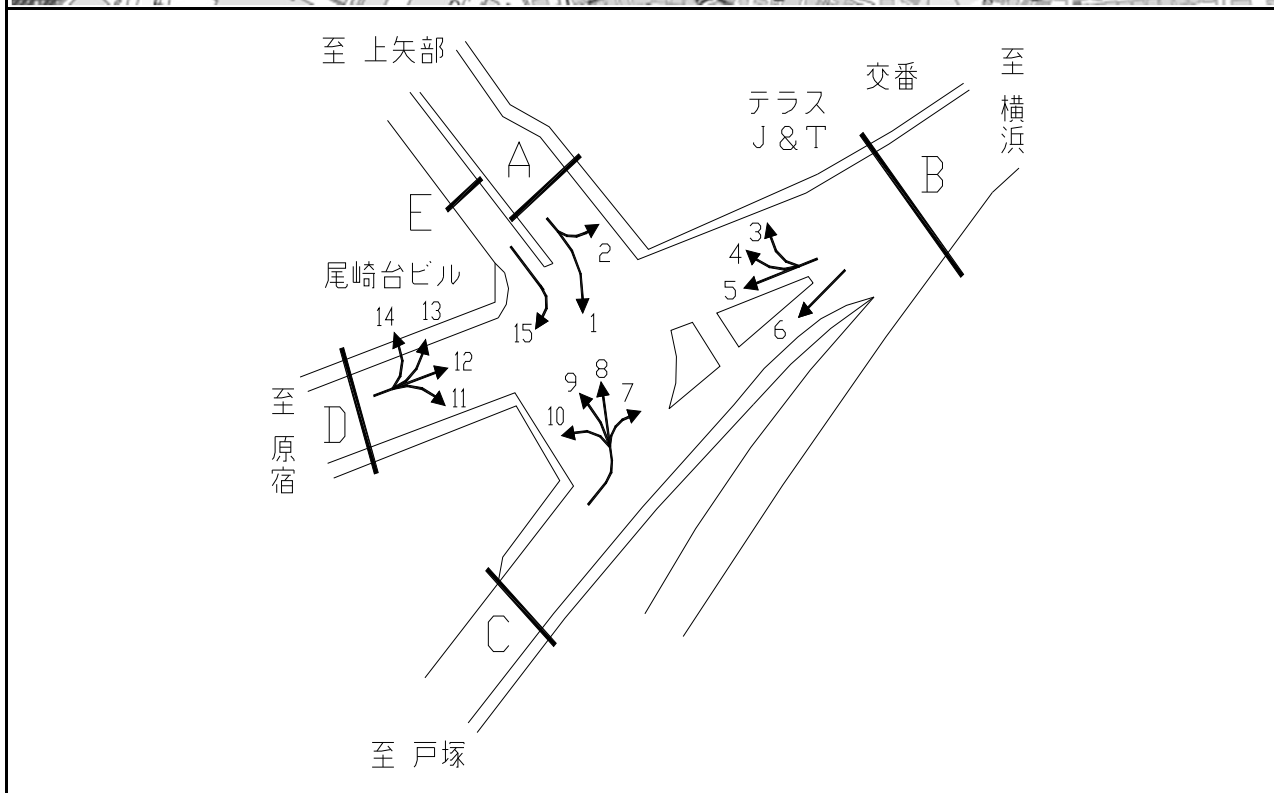
整理 NO.	29	交差点名	保土ヶ谷橋 [R001-04]	調査年月日	平成28年11月22日(火)	天候	晴れ
		所在地	保土ヶ谷区岩井町	調査時間帯	7:00~19:00(12時間合計)		



断面	方向	二輪車	乗用車	バス	小型貨物車	大型貨物車	大型計	小型計	合計	断面	方向	二輪車	乗用車	バス	小型貨物車	大型貨物車	大型計	小型計	合計
		A	1	421	3,054	232	880	276	508			3,934	4,442	C	5	10	51	0	19
	2	504	3,009	280	854	1,236	1,516	3,863	5,379		6	20	44	0	7	2	2	51	53
	計	925	6,063	512	1,734	1,512	2,024	7,797	9,821		計	30	95	0	26	2	2	121	123
B	3	666	6,607	350	1,232	1,371	1,721	7,839	9,560	D	7	274	3,566	20	1,028	462	482	4,594	5,076
	4	209	4,142	30	851	451	481	4,993	5,474		8	384	2,159	156	421	190	346	2,580	2,926
	計	875	10,749	380	2,083	1,822	2,202	12,832	15,034		計	658	5,725	176	1,449	652	828	7,174	8,002

平成28年度交差点交通量調査報告書

整理 NO.	30	交差点名	不動坂 [R001-09]	調査年月日	平成28年11月22日(火)	天候	晴れ
		所在地	戸塚区柏尾地先	調査時間帯	7:00~19:00(12時間合計)		

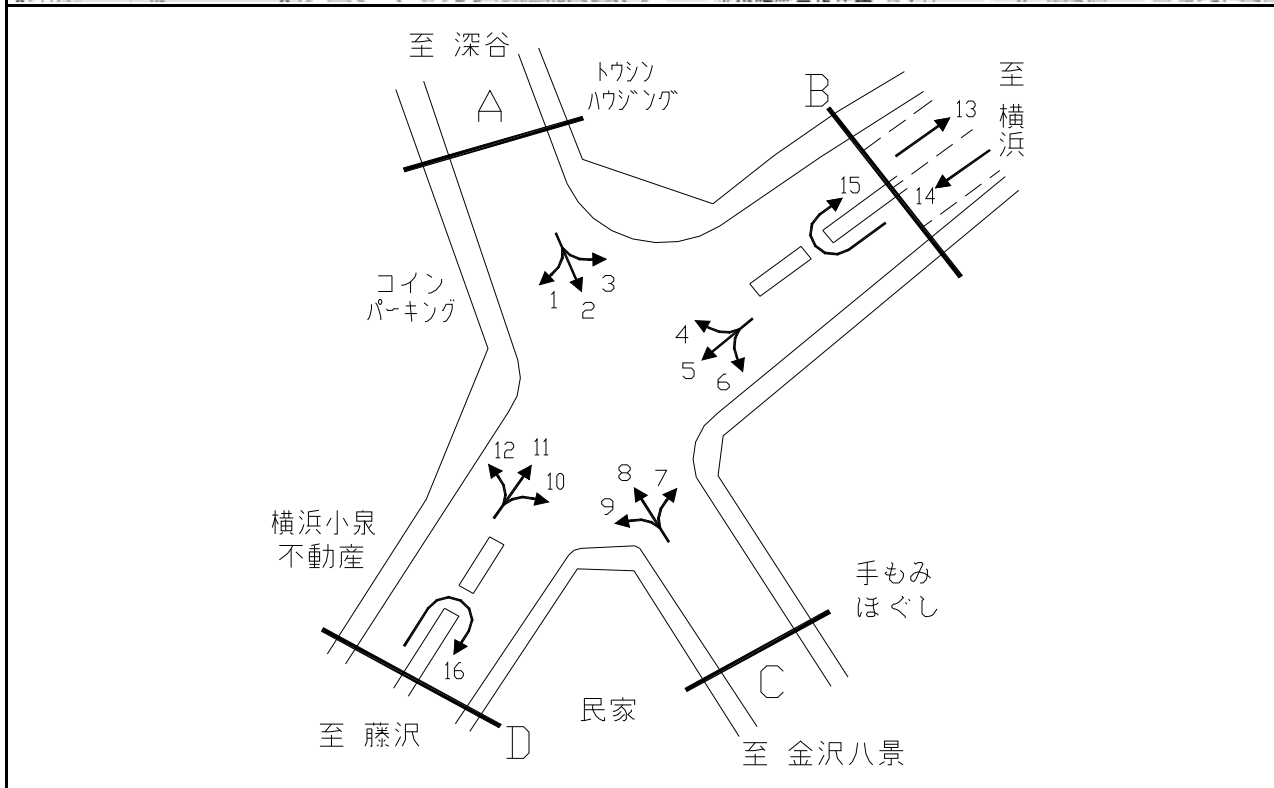


断面	方向	二輪車	乗用車	バス	小型貨物車	大型貨物車	大型計	小型計	合計	断面	方向	二輪車	乗用車	バス	小型貨物車	大型貨物車	大型計	小型計	合計
A	1	174	1,400	113	442	97	210	1,842	2,052	D	11	101	1,380	8	682	175	183	2,062	2,245
	2	74	433	5	193	157	162	626	788		12	579	2,670	21	1,030	964	985	3,700	4,685
	計	248	1,833	118	635	254	372	2,468	2,840		13	13	232	3	126	140	143	358	501
B	3	35	384	5	185	105	110	569	679	14	0	19	0	8	0	0	0	27	27
	4	0	6	0	5	2	2	11	13	計	693	4,301	32	1,846	1,279	1,311	6,147	7,458	
	5	503	2,841	15	1,074	812	827	3,915	4,742	15	0	11	0	2	2	2	2	13	15
	6	263	1,602	275	450	156	431	2,052	2,483	計	0	11	0	2	2	2	2	13	15
計	801	4,833	295	1,714	1,075	1,370	6,547	7,917											
C	7	245	1,744	297	531	269	566	2,275	2,841										
	8	197	2,203	129	842	263	392	3,045	3,437										
	9	10	35	5	14	0	5	49	54										
	10	68	639	8	331	77	85	970	1,055										
	計	520	4,621	439	1,718	609	1,048	6,339	7,387										



平成28年度交差点交通量調査報告書

整理 NO.	31	交差点名	原宿 [R001-10]	調査年月日	平成28年11月22日(火)	天候	晴れ
		所在地	戸塚区原宿4丁目	調査時間帯	7:00~19:00(12時間合計)		

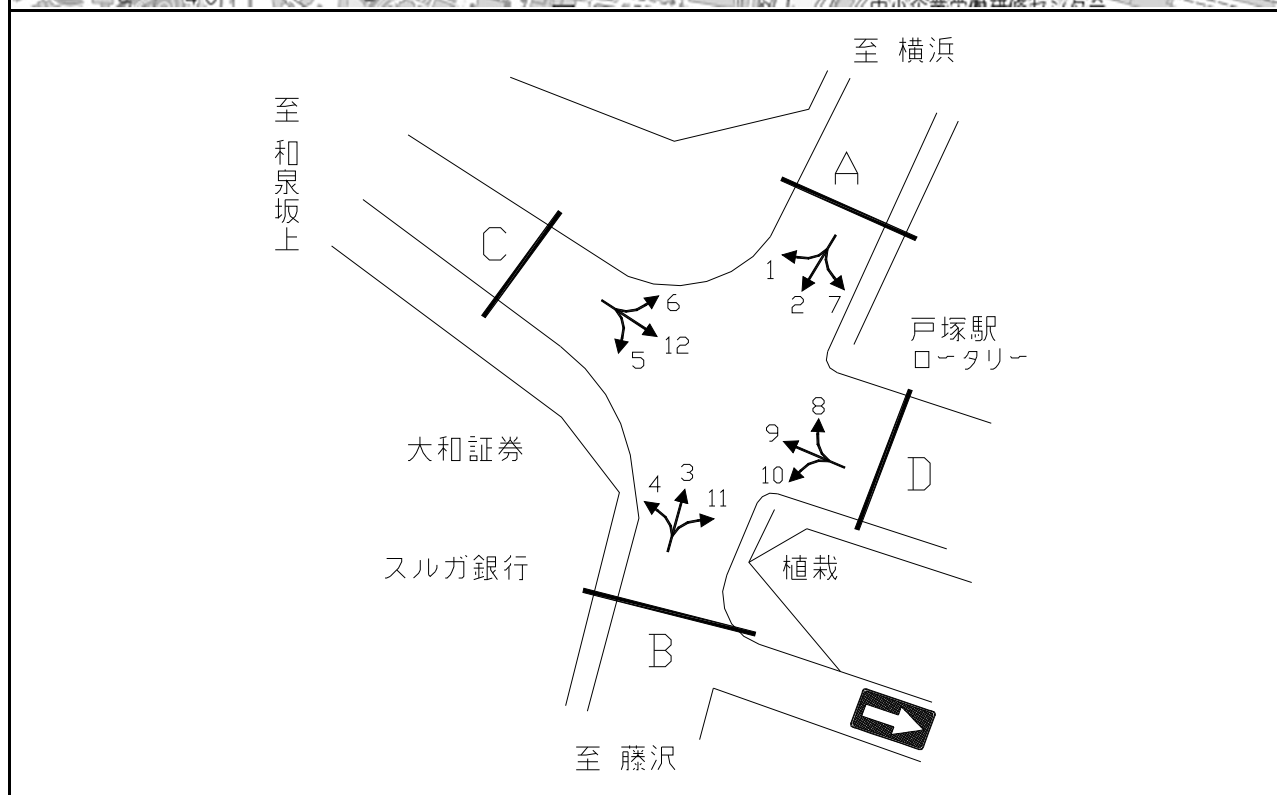


方向別交通量集計表

断面	方向	二輪車	乗用車	バス	小型貨物車	大型貨物車	大型計	小型計	合計	断面	方向	二輪車	乗用車	バス	小型貨物車	大型貨物車	大型計	小型計	合計
A	1	117	988	26	284	194	220	1,272	1,492	D	10	232	1,582	17	605	350	367	2,187	2,554
	2	452	3,610	104	1,232	819	923	4,842	5,765		11	155	462	47	133	31	78	595	673
	3	85	922	136	254	247	383	1,176	1,559		12	99	1,037	30	348	221	251	1,385	1,636
	計	654	5,520	266	1,770	1,260	1,526	7,290	8,816		16	36	172	3	47	47	50	219	269
B	4	199	1,419	135	463	320	455	1,882	2,337	立体部	13	523	8,435	62	3,157	2,286	2,348	11,592	13,940
	5	144	535	52	136	87	139	671	810		14	511	8,819	27	3,807	2,656	2,683	12,626	15,309
	6	79	1,074	6	531	161	167	1,605	1,772		計	1,034	17,254	89	6,964	4,942	5,031	24,218	29,249
	15	37	129	0	38	5	5	167	172										
C	計	459	3,157	193	1,168	573	766	4,325	5,091										
	7	101	1,008	9	375	132	141	1,383	1,524										
	8	454	3,097	112	1,144	764	876	4,241	5,117										
	9	139	955	16	321	376	392	1,276	1,668										
計	694	5,060	137	1,840	1,272	1,409	6,900	8,309											

平成28年度交差点交通量調査報告書

整理 NO.	32	交差点名	バスセンター前 [R001-14]	調査年月日	平成28年11月22日(火)	天候	晴れ
		所在地	戸塚区戸塚町	調査時間帯	7:00~19:00(12時間合計)		

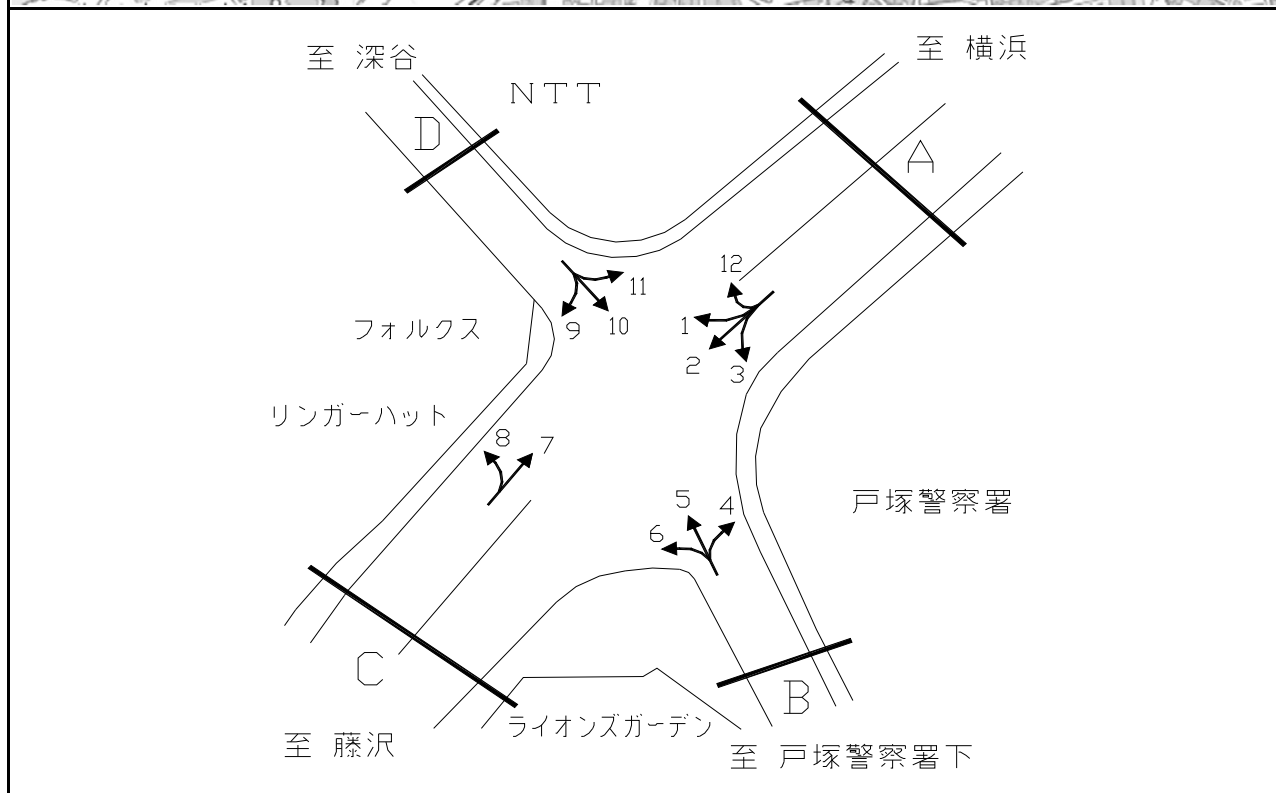


方向別交通量集計表

断面	方向	二輪車	乗用車	バス	小型貨物車	大型貨物車	大型計	小型計	合計	断面	方向	二輪車	乗用車	バス	小型貨物車	大型貨物車	大型計	小型計	合計
A	1	152	1,915	17	401	131	148	2,316	2,464	C	5	233	1,984	37	615	552	589	2,599	3,188
	2	317	1,980	20	489	205	225	2,469	2,694		6	143	1,407	9	253	155	164	1,660	1,824
	7	16	516	5	93	52	57	609	666		12	33	742	171	114	75	246	856	1,102
	計	485	4,411	42	983	388	430	5,394	5,824		計	409	4,133	217	982	782	999	5,115	6,114
B	3	433	2,254	11	465	232	243	2,719	2,962	D	8	14	298	10	42	15	25	340	365
	4	350	2,949	50	826	512	562	3,775	4,337		9	44	863	190	62	80	270	925	1,195
	11	23	799	329	59	25	354	858	1,212		10	68	647	315	102	55	370	749	1,119
	計	806	6,002	390	1,350	769	1,159	7,352	8,511		計	126	1,808	515	206	150	665	2,014	2,679

平成28年度交差点交通量調査報告書

整理 NO.	33	交差点名	戸塚警察署 [R001-17(A)]	調査年月日	平成28年11月22日(火)	天候	晴れ
		所在地	戸塚区戸塚町	調査時間帯	7:00~19:00(12時間合計)		

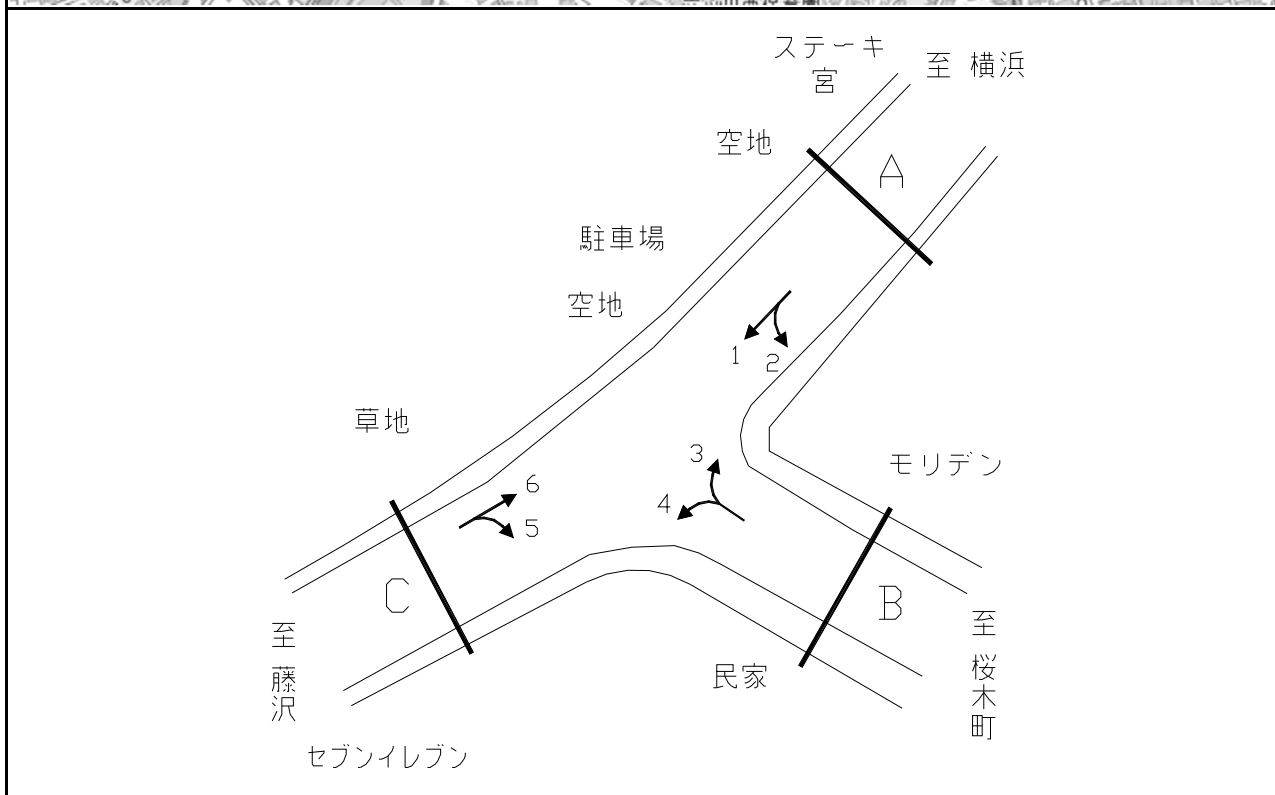


方向別交通量集計表

断面	方向	二輪車	乗用車	バス	小型貨物車	大型貨物車	大型計	小型計	合計	断面	方向	二輪車	乗用車	バス	小型貨物車	大型貨物車	大型計	小型計	合計
		A	1	51	1,060	0	398	148	148			1,458	1,606	C	7	624	9,515	25	3,106
	2	550	9,875	43	3,695	2,385	2,428	13,570	15,998		8	28	283	19	59	27	46	342	388
	3	117	909	14	363	95	109	1,272	1,381		計	652	9,798	44	3,165	2,513	2,557	12,963	15,520
	12	1	1	0	0	2	2	1	3	D	9	21	344	0	68	16	16	412	428
	計	719	11,845	57	4,456	2,630	2,687	16,301	18,988		10	104	941	87	132	73	160	1,073	1,233
B	4	56	845	6	224	84	90	1,069	1,159		11	73	1,814	17	502	221	238	2,316	2,554
	5	82	727	69	151	53	122	878	1,000		計	198	3,099	104	702	310	414	3,801	4,215
	6	8	75	0	14	3	3	89	92										
	計	146	1,647	75	389	140	215	2,036	2,251										

平成28年度交差点交通量調査報告書

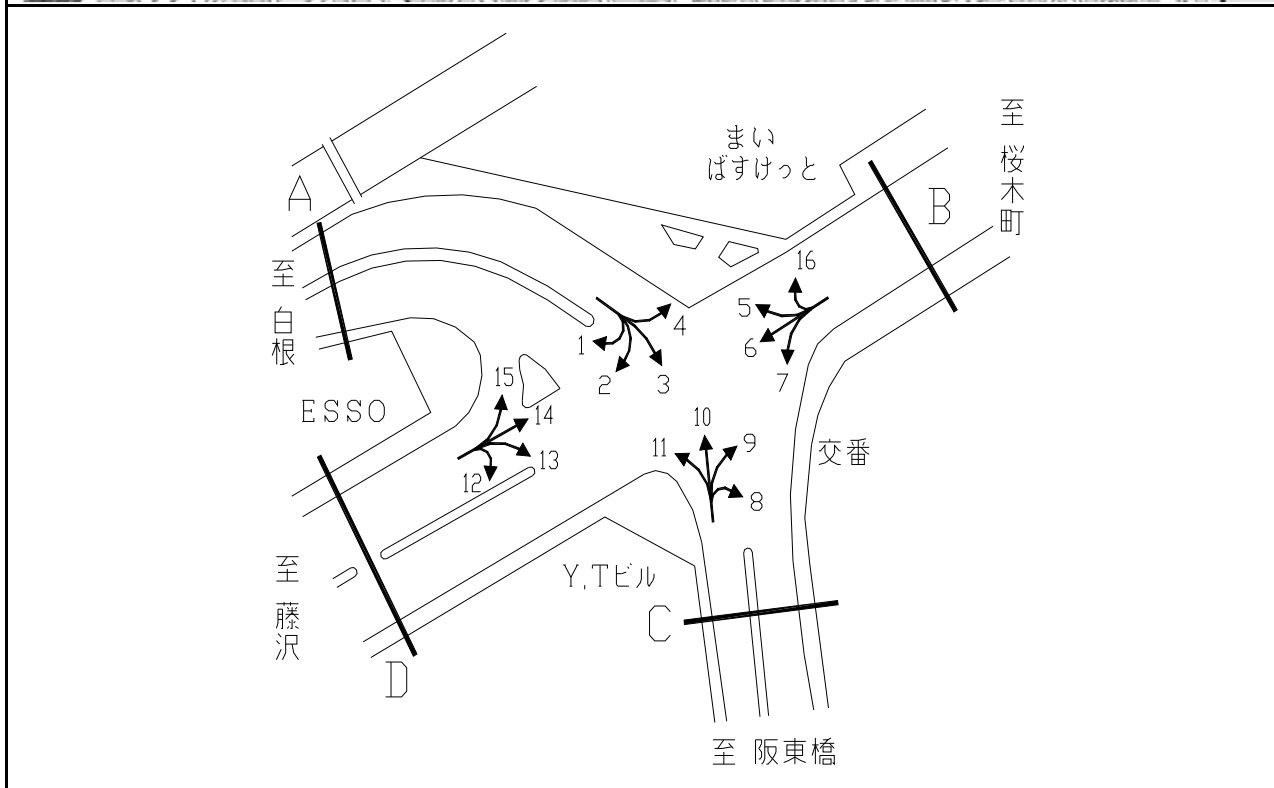
整理 NO.	34	交差点名	山谷 [R001-18]	調査年月日	平成28年11月22日(火)	天候	晴れ
		所在地	戸塚区平戸1丁目	調査時間帯	7:00~19:00(12時間合計)		



断面	方向	二輪車	乗用車	バス	小型貨物車	大型貨物車	大型計	小型計	合計	断面	方向	二輪車	乗用車	バス	小型貨物車	大型貨物車	大型計	小型計	合計
		A	1	586	2,503	157	831	518	675			3,334	4,009	C	5	363	2,310	168	757
	2	144	947	4	249	78	82	1,196	1,278		6	747	2,996	171	1,064	597	768	4,060	4,828
	計	730	3,450	161	1,080	596	757	4,530	5,287		計	1,110	5,306	339	1,821	776	1,115	7,127	8,242
B	3	128	1,011	12	214	69	81	1,225	1,306										
	4	325	2,183	155	715	221	376	2,898	3,274										
	計	453	3,194	167	929	290	457	4,123	4,580										

平成28年度交差点交通量調査報告書

整理 NO.	35	交差点名	浜松町 [R001-19]	調査年月日	平成28年11月22日(火)	天候	晴れ
		所在地	西区浜松町	調査時間帯	7:00~19:00(12時間合計)		

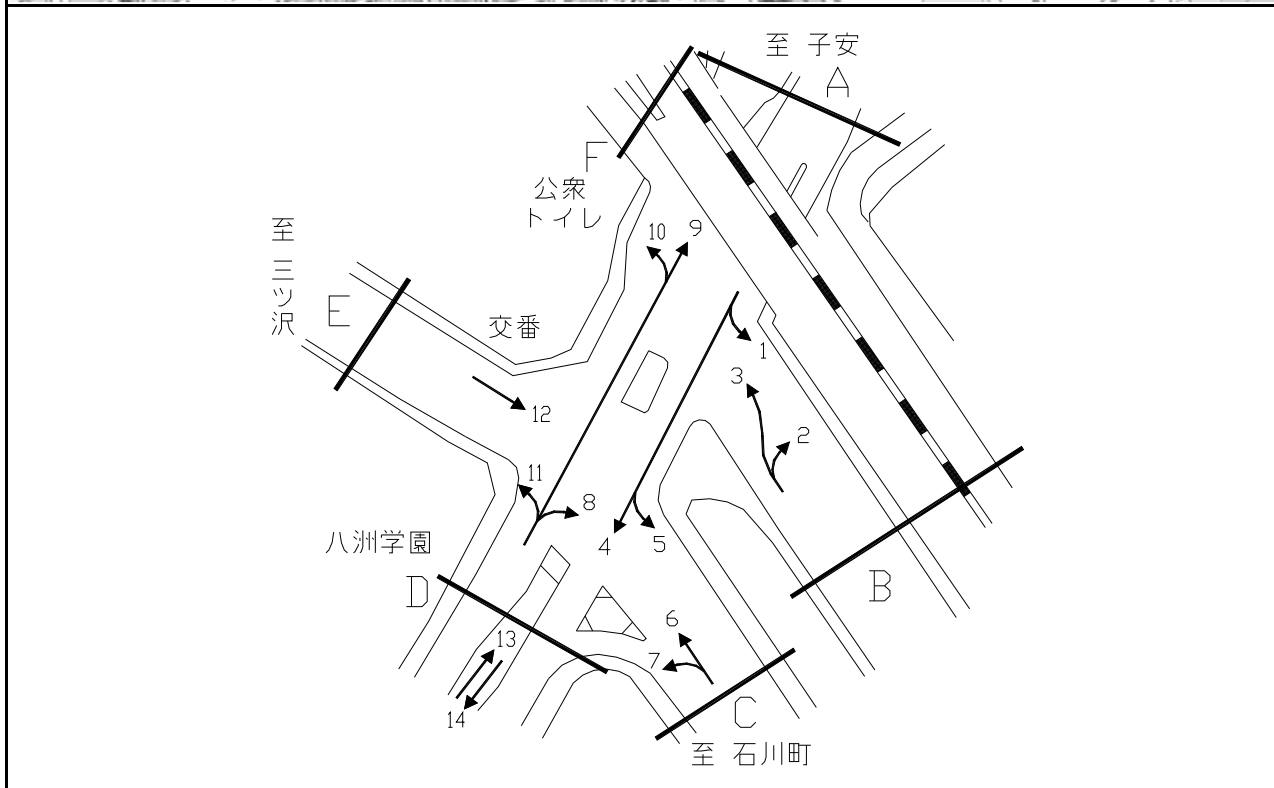


方向別交通量集計表

断面	方向	二輪車	乗用車	バス	小型貨物車	大型貨物車	大型計	小型計	合計	断面	方向	二輪車	乗用車	バス	小型貨物車	大型貨物車	大型計	小型計	合計
A	1	1	9	0	2	0	0	11	11	C	8	0	1	0	0	0	0	1	1
	2	257	1,934	134	674	153	287	2,608	2,895		9	143	1,360	61	554	186	247	1,914	2,161
	3	732	3,388	30	1,496	257	287	4,884	5,171		10	587	3,269	44	1,223	221	265	4,492	4,757
	4	250	2,294	34	620	350	384	2,914	3,298		11	52	402	38	160	50	88	562	650
	計	1,240	7,625	198	2,792	760	958	10,417	11,375		計	782	5,032	143	1,937	457	600	6,969	7,569
B	5	251	2,170	42	694	342	384	2,864	3,248	D	12	1	8	0	8	1	1	16	17
	6	605	5,211	137	1,470	1,273	1,410	6,681	8,091		13	28	291	5	176	43	48	467	515
	7	31	667	59	343	131	190	1,010	1,200		14	735	5,362	89	1,761	1,251	1,340	7,123	8,463
	16	0	4	0	0	0	0	4	4		15	167	1,047	141	451	91	232	1,498	1,730
	計	887	8,052	238	2,507	1,746	1,984	10,559	12,543		計	931	6,708	235	2,396	1,386	1,621	9,104	10,725

平成28年度交差点交通量調査報告書

整理 NO.	36	交差点名	高島町 [R001-20]	調査年月日	平成28年11月22日(火)	天候	晴れ
		所在地	西区高島町	調査時間帯	7:00~19:00(12時間合計)		

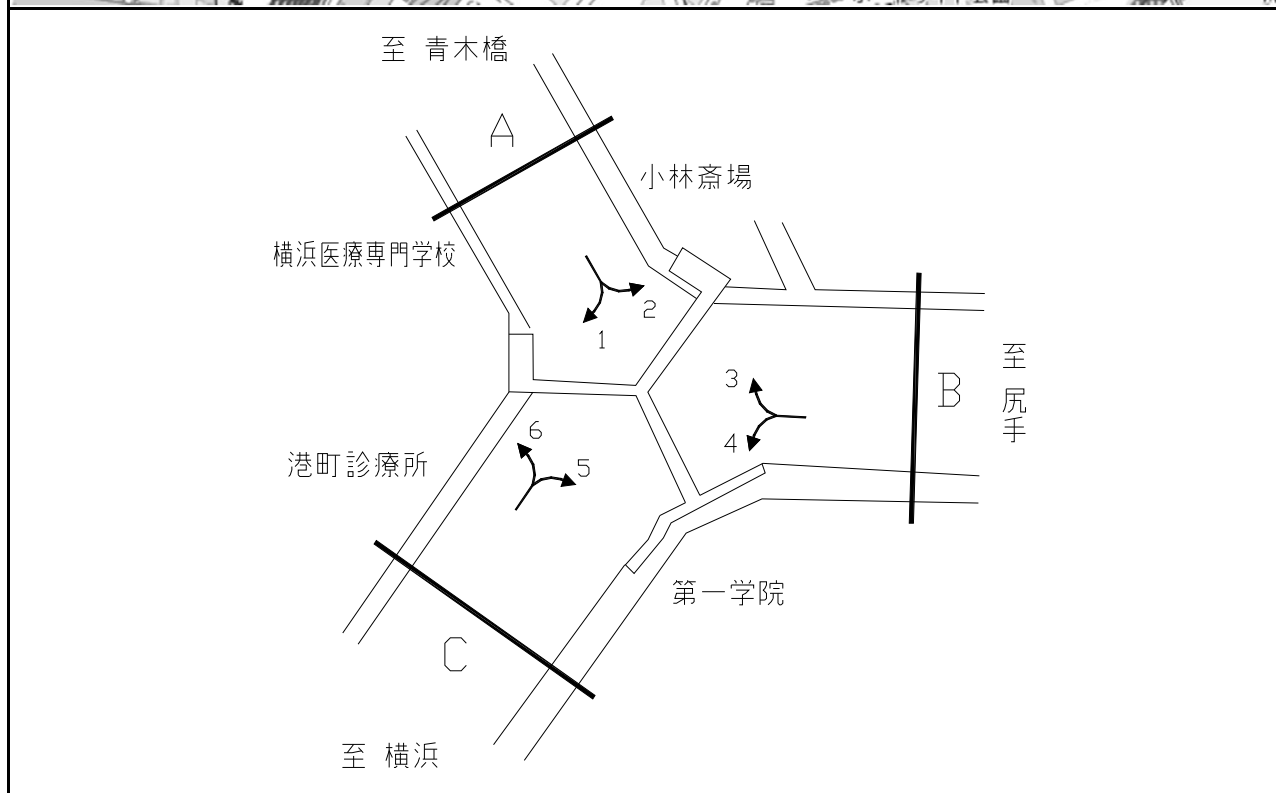


方向別交通量集計表

断面	方向	高島町							合計	断面	方向	高島町							合計
		二輪車	乗用車	バス	小型貨物車	大型貨物車	大型計	小型計				二輪車	乗用車	バス	小型貨物車	大型貨物車	大型計	小型計	
A	1	237	1,722	427	460	179	606	2,182	2,788	D	8	194	1,218	46	311	171	217	1,529	1,746
	4	303	2,653	170	765	263	433	3,418	3,851		9	314	2,395	166	595	202	368	2,990	3,358
	5	180	1,320	26	472	141	167	1,792	1,959		10	6	57	1	23	5	6	80	86
	計	720	5,695	623	1,697	583	1,206	7,392	8,598		11	53	666	4	215	66	70	881	951
B	2	419	3,831	460	1,223	360	820	5,054	5,874	E	12	624	6,946	54	1,902	595	649	8,848	9,497
	3	0	4	0	4	1	1	8	9		計	624	6,946	54	1,902	595	649	8,848	9,497
	計	419	3,835	460	1,227	361	821	5,062	5,883		計	624	6,946	54	1,902	595	649	8,848	9,497
C	6	543	6,151	63	1,922	793	856	8,073	8,929	立体部	13	777	5,390	61	1,576	1,669	1,730	6,966	8,696
	7	49	538	62	139	186	248	677	925		14	639	5,674	58	1,755	1,642	1,700	7,429	9,129
	計	592	6,689	125	2,061	979	1,104	8,750	9,854		計	1,416	11,064	119	3,331	3,311	3,430	14,395	17,825

平成28年度交差点交通量調査報告書

整理 NO.	37	交差点名	青木通 [R015-02]	調査年月日	平成28年11月22日(火)	天候	晴れ
		所在地	神奈川県金港町	調査時間帯	7:00~19:00(12時間合計)		

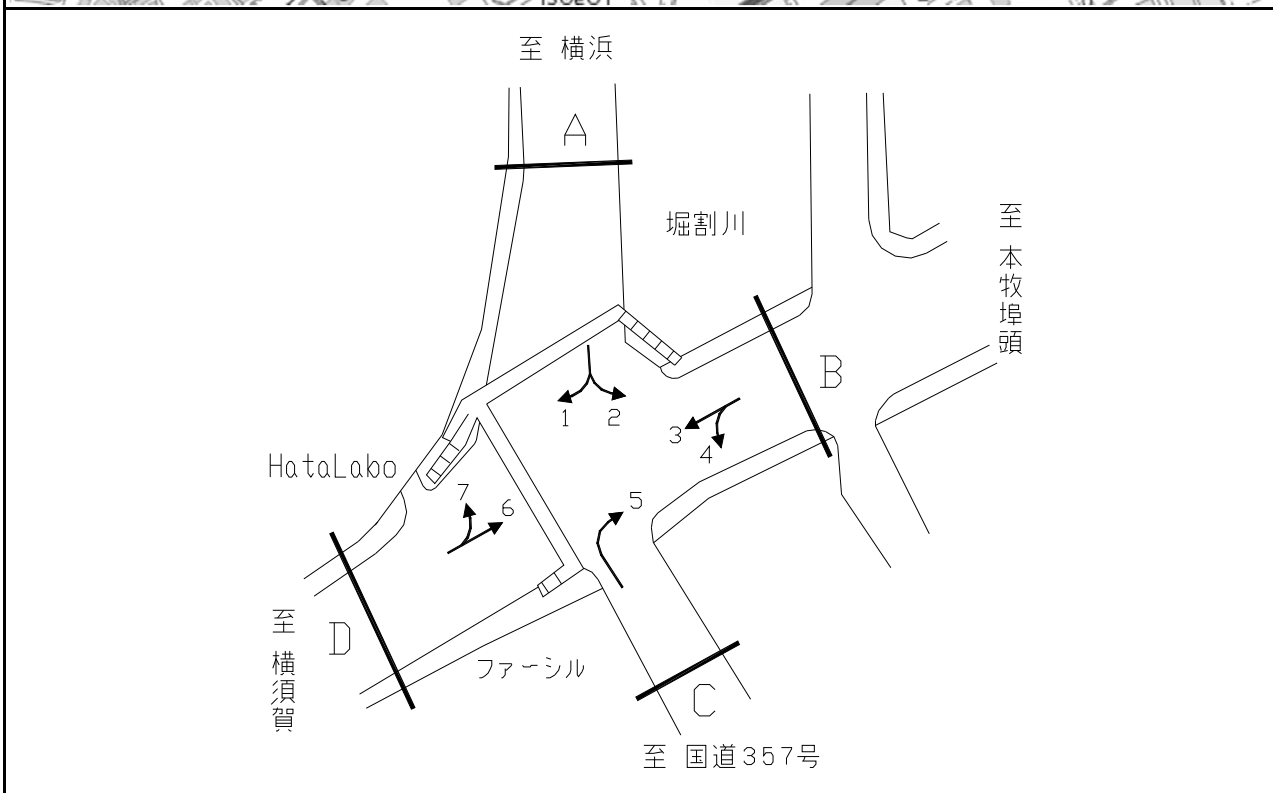


断面	方向	二輪車	乗用車	バス	小型貨物車	大型貨物車	大型計	小型計	合計	断面	方向	二輪車	乗用車	バス	小型貨物車	大型貨物車	大型計	小型計	合計
		A	1	724	6,836	95	2,124	638	733			8,960	9,693	C	5	569	3,205	65	1,886
	2	41	433	8	254	459	467	687	1,154		6	666	6,584	105	2,039	709	814	8,623	9,437
	計	765	7,269	103	2,378	1,097	1,200	9,647	10,847		計	1,235	9,789	170	3,925	2,323	2,493	13,714	16,207
B	3	198	1,530	26	714	605	631	2,244	2,875										
	4	153	1,803	15	944	1,015	1,030	2,747	3,777										
	計	351	3,333	41	1,658	1,620	1,661	4,991	6,652										



平成28年度交差点交通量調査報告書

整理 NO.	38	交差点名	八幡橋 [R016-03B]	調査年月日	平成28年11月22日(火)	天候	晴れ
		所在地	磯子区中浜町	調査時間帯	7:00~19:00(12時間合計)		

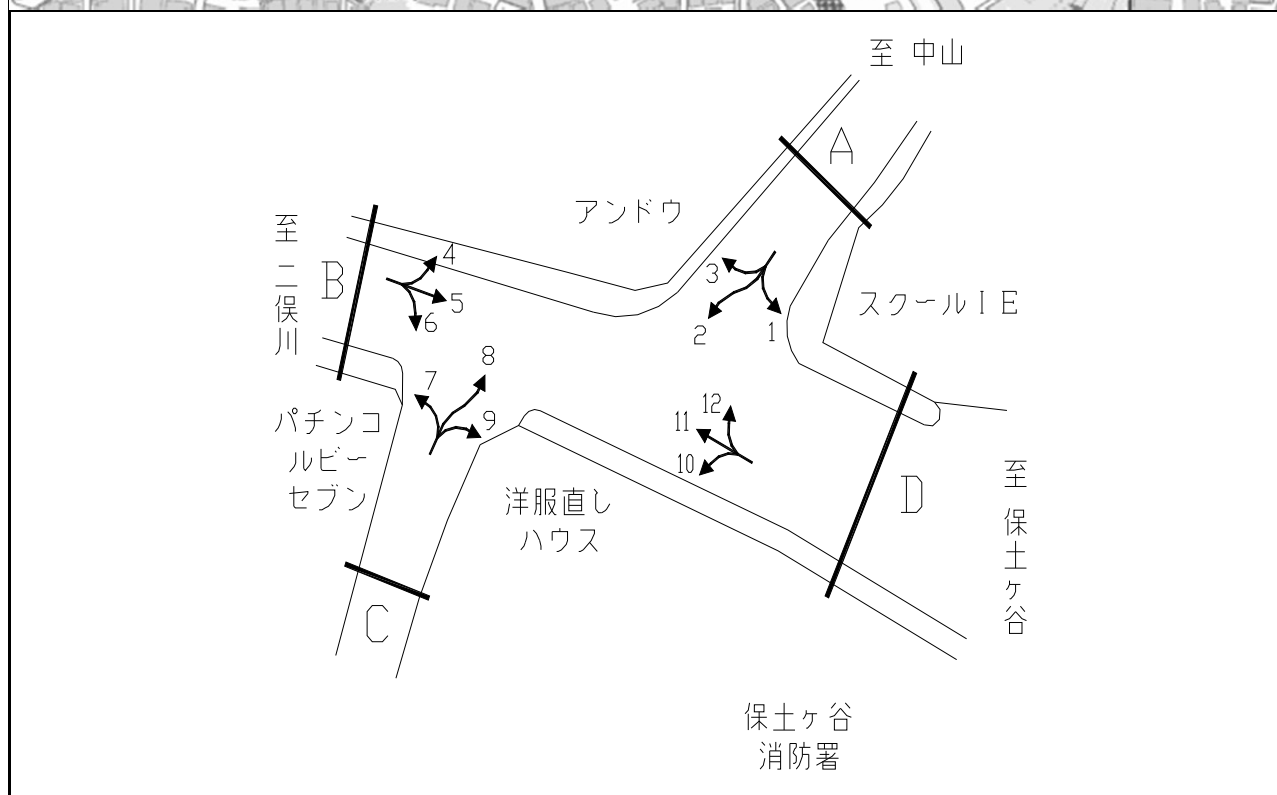


方向別交通量集計表

断面	方向	二輪車	乗用車	バス	小型貨物車	大型貨物車	大型計	小型計	合計	断面	方向	二輪車	乗用車	バス	小型貨物車	大型貨物車	大型計	小型計	合計
A	1	545	5,094	179	1,505	817	996	6,599	7,595	C	5	253	2,058	6	630	292	298	2,688	2,986
	2	114	932	40	266	214	254	1,198	1,452		計	253	2,058	6	630	292	298	2,688	2,986
	計	659	6,026	219	1,771	1,031	1,250	7,797	9,047		D	6	539	3,819	160	881	435	595	4,700
B	3	472	3,767	158	883	542	700	4,650	5,350	7		597	4,695	143	1,596	789	932	6,291	7,223
	4	176	1,600	9	513	232	241	2,113	2,354	計		1,136	8,514	303	2,477	1,224	1,527	10,991	12,518
	計	648	5,367	167	1,396	774	941	6,763	7,704										

平成28年度交差点交通量調査報告書

整理 NO.	39	交差点名	梅の木 [R016-09]	調査年月日	平成28年11月22日(火)	天候	晴れ
		所在地	保土ヶ谷区西谷町	調査時間帯	7:00~19:00(12時間合計)		

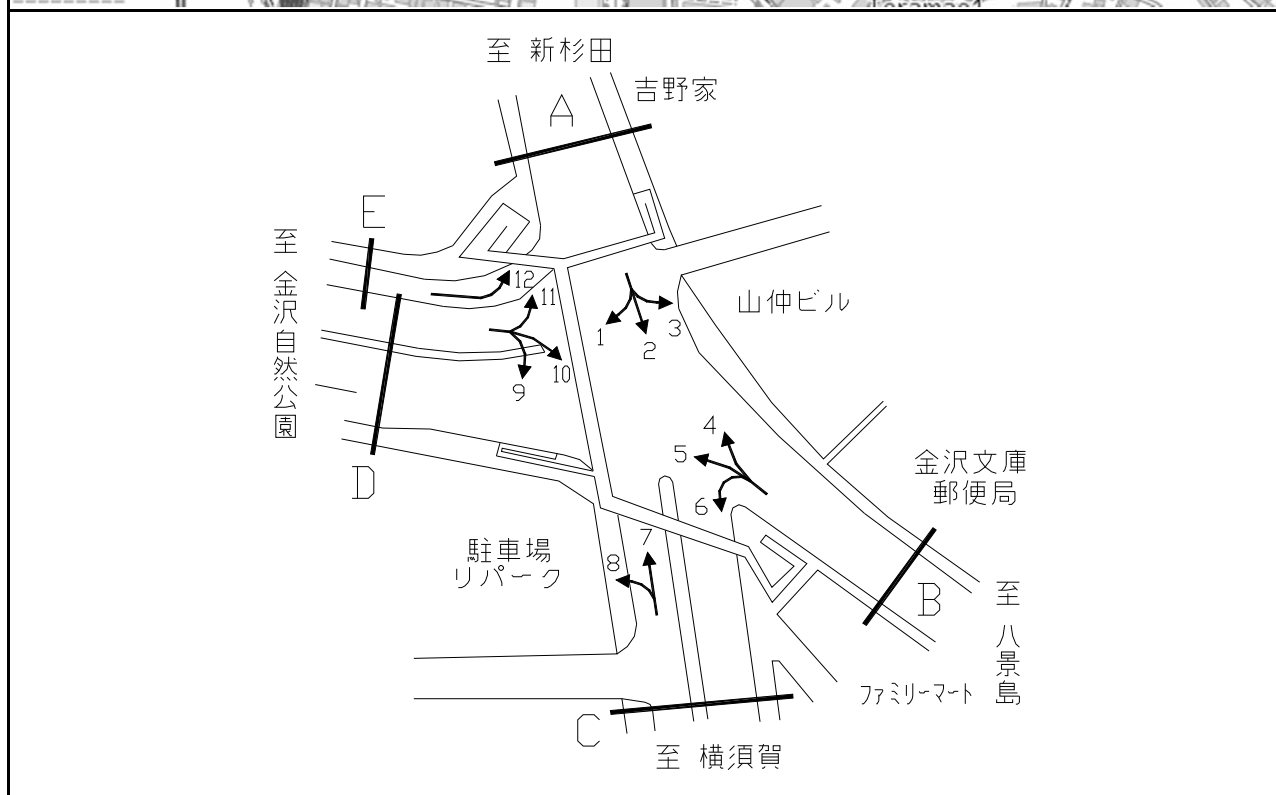


方向別交通量集計表

断面	方向	二輪車	乗用車	バス	小型貨物車	大型貨物車	大型計	小型計	合計	断面	方向	二輪車	乗用車	バス	小型貨物車	大型貨物車	大型計	小型計	合計
A	1	159	1,239	59	361	93	152	1,600	1,752	C	7	13	101	0	26	2	2	127	129
	2	41	101	0	29	5	5	130	135		8	53	168	1	28	5	6	196	202
	3	109	667	40	140	43	83	807	890		9	11	126	2	24	4	6	150	156
	計	309	2,007	99	530	141	240	2,537	2,777		計	77	395	3	78	11	14	473	487
B	4	89	572	38	149	31	69	721	790	D	10	11	53	0	23	1	1	76	77
	5	918	4,535	169	1,281	477	646	5,816	6,462		11	812	4,817	170	1,253	498	668	6,070	6,738
	6	16	87	0	24	3	3	111	114		12	167	1,221	57	283	83	140	1,504	1,644
	計	1,023	5,194	207	1,454	511	718	6,648	7,366		計	990	6,091	227	1,559	582	809	7,650	8,459

平成28年度交差点交通量調査報告書

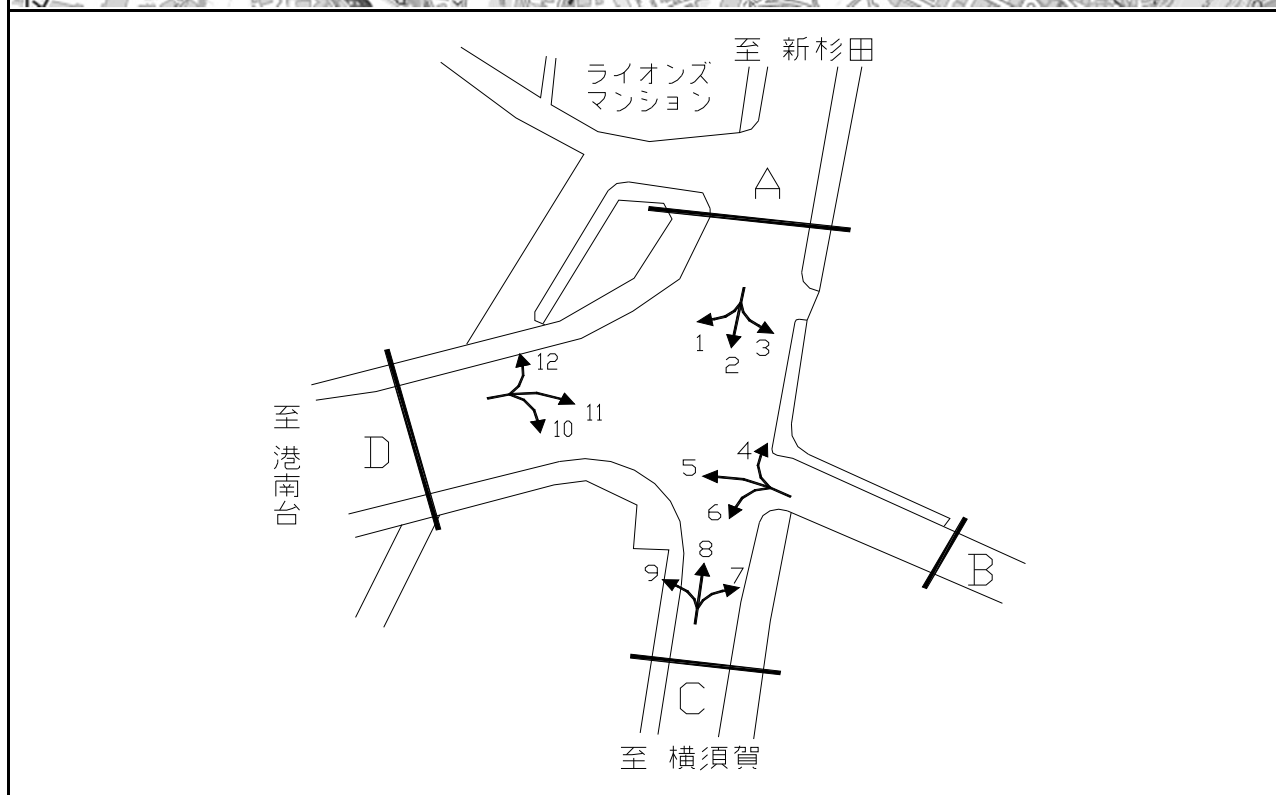
整理 NO.	40	交差点名	君ヶ崎 [R016-19]	調査年月日	平成28年11月22日(火)	天候	晴れ
		所在地	金沢区谷津町	調査時間帯	7:00~19:00(12時間合計)		



断面	方向	二輪車	乗用車	バス	小型貨物車	大型貨物車	大型計	小型計	合計	断面	方向	二輪車	乗用車	バス	小型貨物車	大型貨物車	大型計	小型計	合計
		A	1	220	2,254	22	517	136	158			2,771	2,929	D	9	231	1,986	23	382
	2	735	4,127	34	985	361	395	5,112	5,507		10	348	1,875	21	455	131	152	2,330	2,482
	3	122	744	109	238	46	155	982	1,137		11	222	1,454	12	354	90	102	1,808	1,910
	計	1,077	7,125	165	1,740	543	708	8,865	9,573		計	801	5,315	56	1,191	414	470	6,506	6,976
B	4	0	2	74	3	0	74	5	79	E	12	40	141	0	46	6	6	187	193
	5	177	801	1	235	59	60	1,036	1,096		計	40	141	0	46	6	6	187	193
	6	18	99	0	38	17	17	137	154										
	計	195	902	75	276	76	151	1,178	1,329										
C	7	745	4,180	23	1,055	388	411	5,235	5,646										
	8	432	2,920	18	721	211	229	3,641	3,870										
	計	1,177	7,100	41	1,776	599	640	8,876	9,516										

平成28年度交差点交通量調査報告書

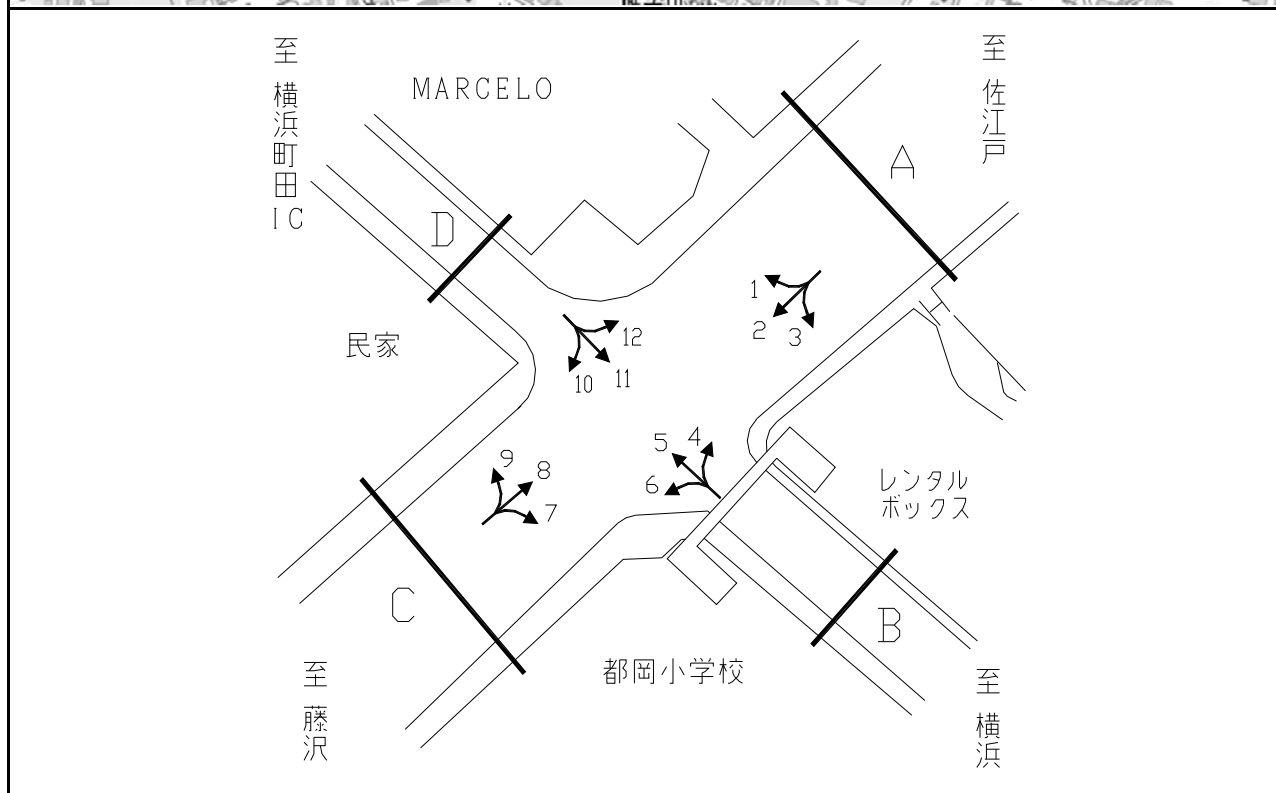
整理 NO.	41	交差点名	青砥坂 [R016-20]	調査年月日	平成28年11月22日(火)	天候	晴れ
		所在地	磯子区杉田5丁目	調査時間帯	7:00~19:00(12時間合計)		



断面	方向	二輪車	乗用車	バス	小型貨物車	大型貨物車	大型計	小型計	合計	断面	方向	二輪車	乗用車	バス	小型貨物車	大型貨物車	大型計	小型計	合計
		A										C							
A	1	236	3,074	40	776	562	602	3,850	4,452	C	7	5	27	0	3	1	1	30	31
	2	520	3,641	83	766	351	434	4,407	4,841		8	427	3,183	63	676	298	361	3,859	4,220
	3	36	209	1	29	2	3	238	241		9	166	1,384	18	386	465	483	1,770	2,253
	計	792	6,924	124	1,571	915	1,039	8,495	9,534		計	598	4,594	81	1,065	764	845	5,659	6,504
B										D									
B	4	48	303	0	39	4	4	342	346	D	10	258	1,700	31	395	514	545	2,095	2,640
	5	21	81	0	21	3	3	102	105		11	5	10	0	4	0	0	14	14
	6	30	47	3	15	5	8	62	70		12	467	3,833	60	827	651	711	4,660	5,371
	計	99	431	3	75	12	15	506	521		計	730	5,543	91	1,226	1,165	1,256	6,769	8,025

平成28年度交差点交通量調査報告書

整理 NO.	42	交差点名	都岡町 [R016-21]	調査年月日	平成28年11月22日(火)	天候	晴れ
		所在地	旭区都岡町	調査時間帯	7:00~19:00(12時間合計)		

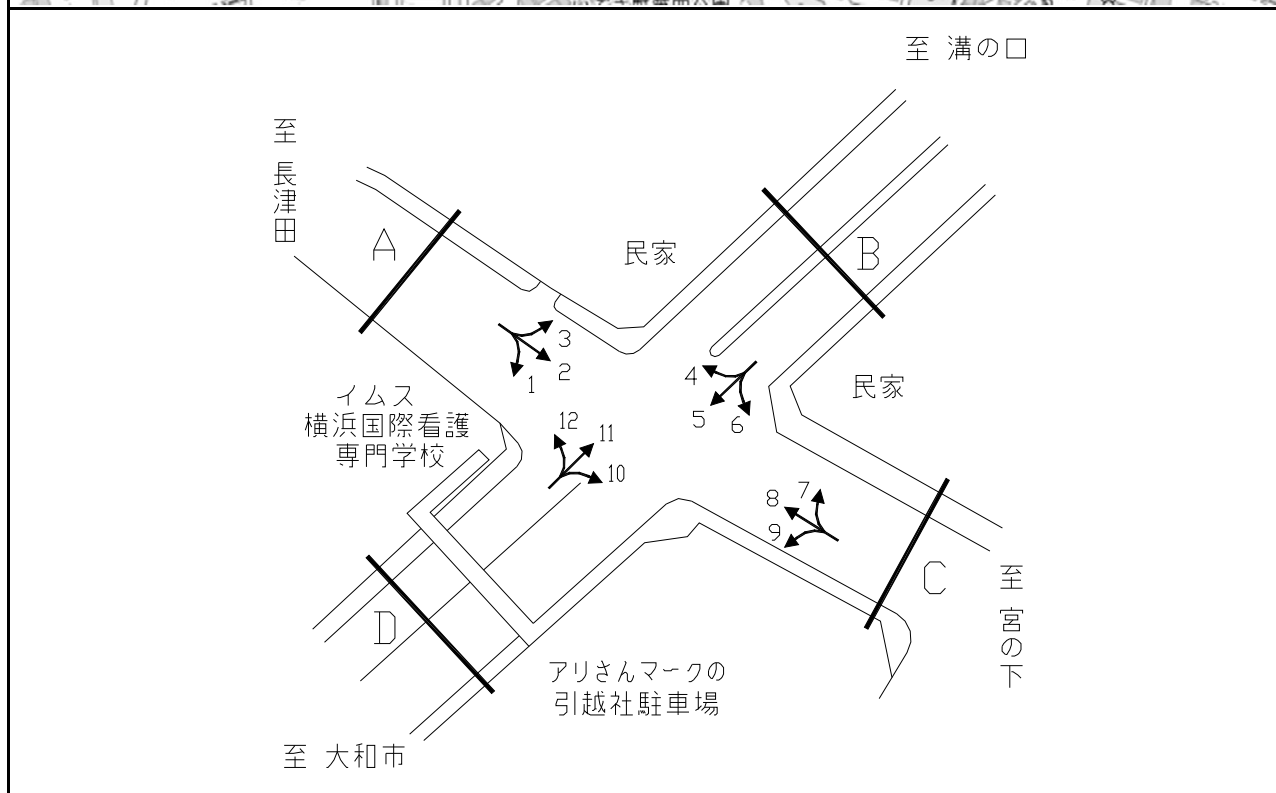


方向別交通量集計表

断面	方向	二輪車	乗用車	バス	小型貨物車	大型貨物車	大型計	小型計	合計	断面	方向	二輪車	乗用車	バス	小型貨物車	大型貨物車	大型計	小型計	合計
A	1	77	1,211	38	444	296	334	1,655	1,989	C	7	135	1,327	11	397	112	123	1,724	1,847
	2	404	3,918	78	1,478	663	741	5,396	6,137		8	534	5,071	101	1,657	813	914	6,728	7,642
	3	48	455	2	164	51	53	619	672		9	32	604	9	231	159	168	835	1,003
	計	529	5,584	118	2,086	1,010	1,128	7,670	8,798		計	701	7,002	121	2,285	1,084	1,205	9,287	10,492
B	4	23	247	2	90	19	21	337	358	D	10	58	364	7	224	63	70	588	658
	5	446	2,564	9	947	323	332	3,511	3,843		11	386	2,140	6	1,070	351	357	3,210	3,567
	6	100	718	13	252	81	94	970	1,064		12	39	387	32	186	114	146	573	719
	計	569	3,529	24	1,289	423	447	4,818	5,265		計	483	2,891	45	1,480	528	573	4,371	4,944

平成28年度交差点交通量調査報告書

整理 NO.	43	交差点名	下長津田 [R246-07]	調査年月日	平成28年11月22日(火)	天候	晴れ
		所在地	緑区長津田6丁目	調査時間帯	7:00~19:00(12時間合計)		

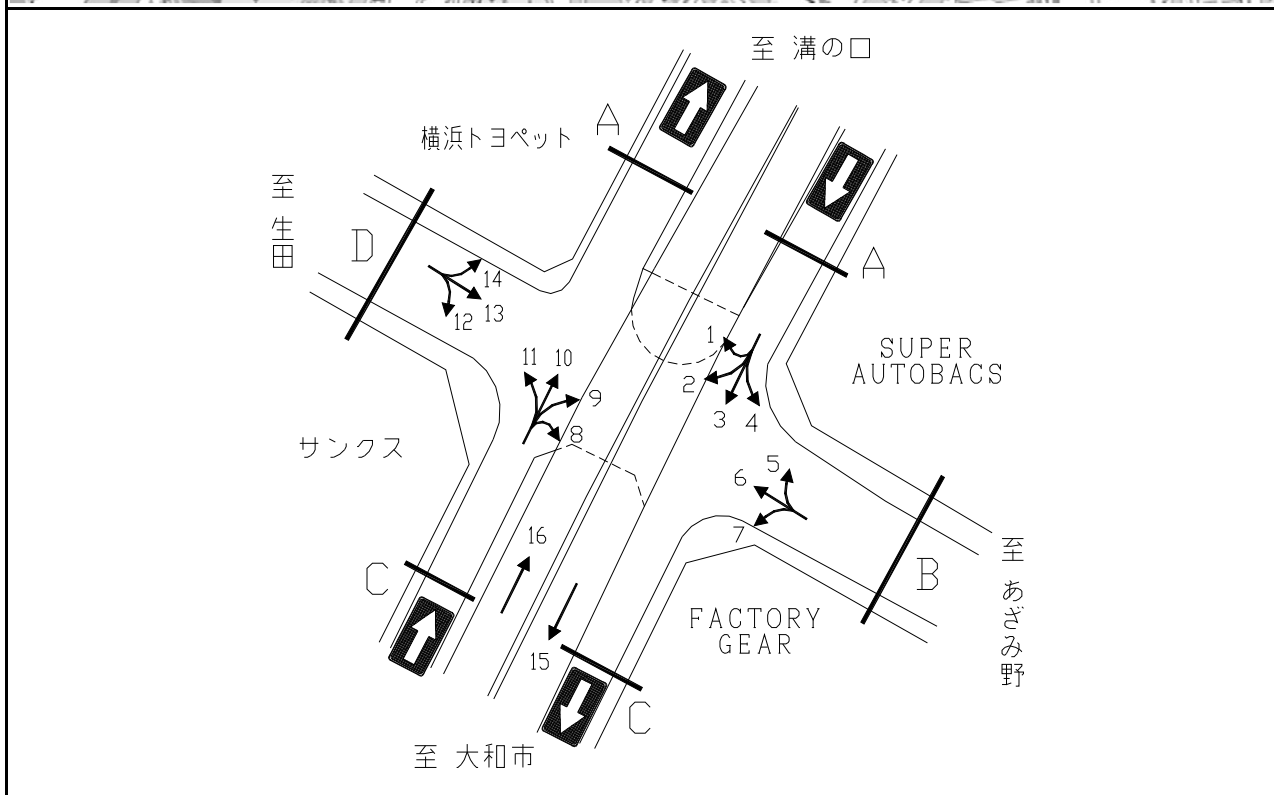


方向別交通量集計表

断面	方向	二輪車	乗用車	バス	小型貨物車	大型貨物車	大型計	小型計	合計	断面	方向	二輪車	乗用車	バス	小型貨物車	大型貨物車	大型計	小型計	合計	
		A	1	13	125	3	29	19	22			154	176	C	7	43	701	9	273	79
	2	146	1,266	45	371	69	114	1,637	1,751		8	219	1,536	57	446	116	173	1,982	2,155	
	3	16	464	2	155	28	30	619	649		9	58	798	6	299	398	404	1,097	1,501	
	計	175	1,855	50	555	116	166	2,410	2,576		計	320	3,035	72	1,018	593	665	4,053	4,718	
B	4	45	1,362	14	528	59	73	1,890	1,963	D	10	69	944	7	350	398	405	1,294	1,699	
	5	633	7,546	30	3,071	3,159	3,189	10,617	13,806			11	785	8,198	35	3,396	2,910	2,945	11,594	14,539
	6	16	451	5	153	90	95	604	699			12	4	78	0	22	10	10	100	110
	計	694	9,359	49	3,752	3,308	3,357	13,111	16,468			計	858	9,220	42	3,768	3,318	3,360	12,988	16,348

平成28年度交差点交通量調査報告書

整理 NO.	44	交差点名	新石川 [R246-08]	調査年月日	平成28年11月22日(火)	天候	晴れ
		所在地	青葉区荏田町	調査時間帯	7:00~19:00(12時間合計)		



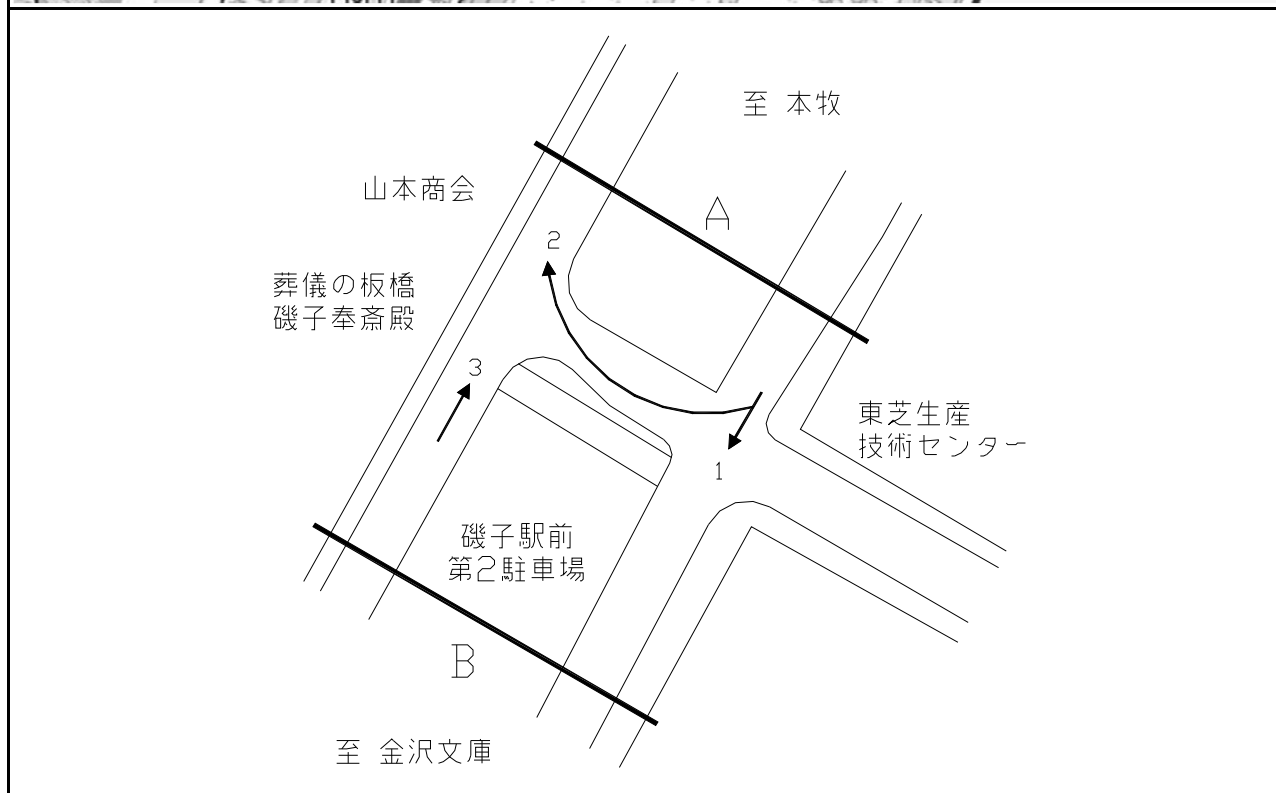
方向別交通量集計表

断面	方向	二輪車	乗用車	バス	小型貨物車	大型貨物車	大型計	小型計	合計	断面	方向	二輪車	乗用車	バス	小型貨物車	大型貨物車	大型計	小型計	合計
A	1	6	111	2	35	31	33	146	179	D	12	81	1,085	13	306	190	203	1,391	1,594
	2	83	1,127	5	265	111	116	1,392	1,508		13	390	6,441	189	1,564	467	656	8,005	8,661
	3	31	194	1	69	57	58	263	321		14	64	752	7	184	90	97	936	1,033
	4	37	506	8	147	113	121	653	774		計	535	8,278	209	2,054	747	956	10,332	11,288
	計	157	1,938	16	516	312	328	2,454	2,782		15	771	5,731	32	2,994	2,092	2,124	8,725	10,849
B	5	45	872	12	218	120	132	1,090	1,222	立体部	16	955	6,068	34	3,330	2,130	2,164	9,398	11,562
	6	317	5,713	211	1,435	466	677	7,148	7,825		計	1,726	11,799	66	6,324	4,222	4,288	18,123	22,411
	7	95	1,416	7	603	325	332	2,019	2,351										
C	計	457	8,001	230	2,256	911	1,141	10,257	11,398										
	8	3	33	0	12	14	14	45	59										
	9	153	1,804	3	635	303	306	2,439	2,745										
	10	54	377	1	115	35	36	492	528										
	11	41	900	10	221	101	111	1,121	1,232										
	計	251	3,114	14	983	453	467	4,097	4,564										



平成28年度交差点交通量調査報告書

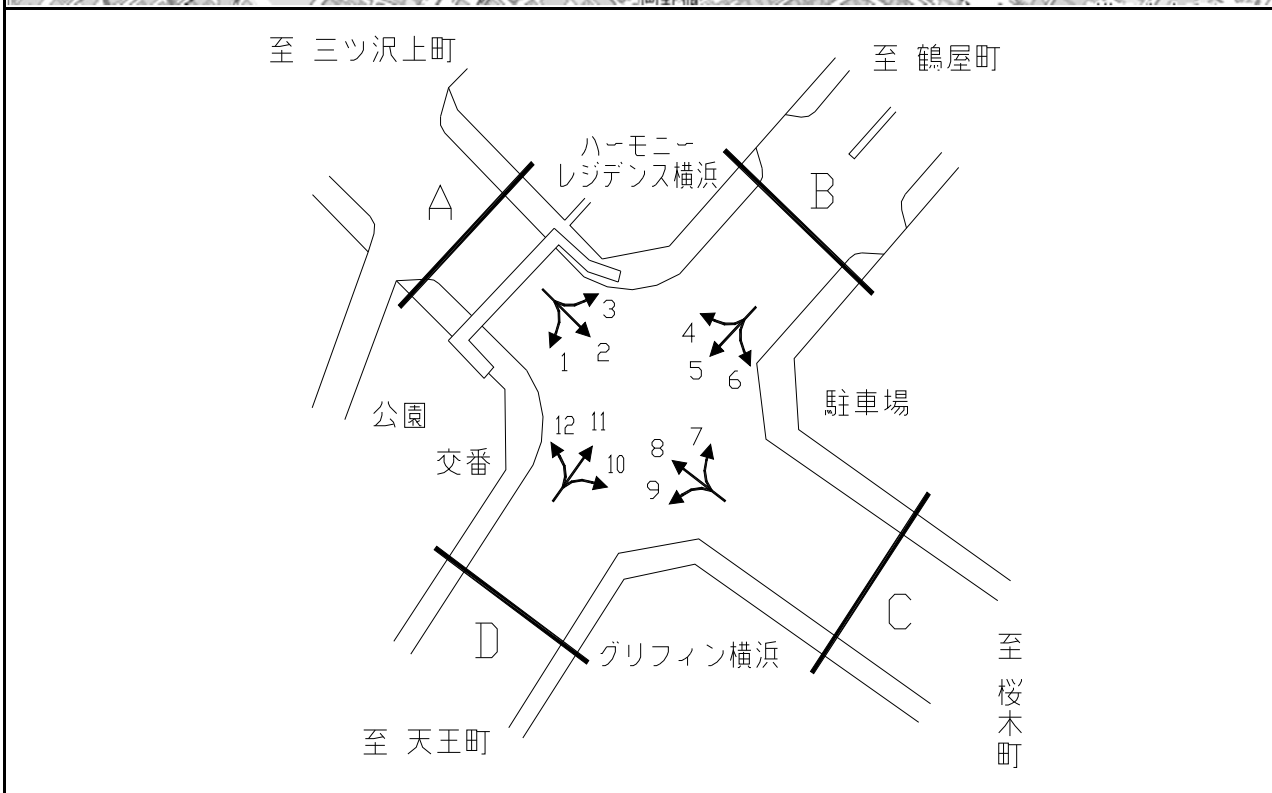
整理 NO.	45	交差点名	磯子駅東口 [R357-07]	調査年月日	平成28年11月22日(火)	天候	晴れ
		所在地	磯子区新磯子町	調査時間帯	7:00~19:00(12時間合計)		



断面	方向	二輪車	乗用車	バス	小型貨物車	大型貨物車	大型計	小型計	合計	断面	方向	二輪車	乗用車	バス	小型貨物車	大型貨物車	大型計	小型計	合計
		A	1	641	5,514	71	2,085	4,191	4,262			7,599	11,861						
	2	17	48	0	138	84	84	186	270										
	計	658	5,562	71	2,223	4,275	4,346	7,785	12,131										
B	3	770	5,929	72	2,172	3,424	3,496	8,101	11,597										
	計	770	5,929	72	2,172	3,424	3,496	8,101	11,597										

平成28年度交差点交通量調査報告書

整理 NO.	46	交差点名	浅間下 [Y-010]	調査年月日	平成28年11月22日(火)	天候	晴れ
		所在地	西区浅間1丁目地先	調査時間帯	7:00~19:00(12時間合計)		

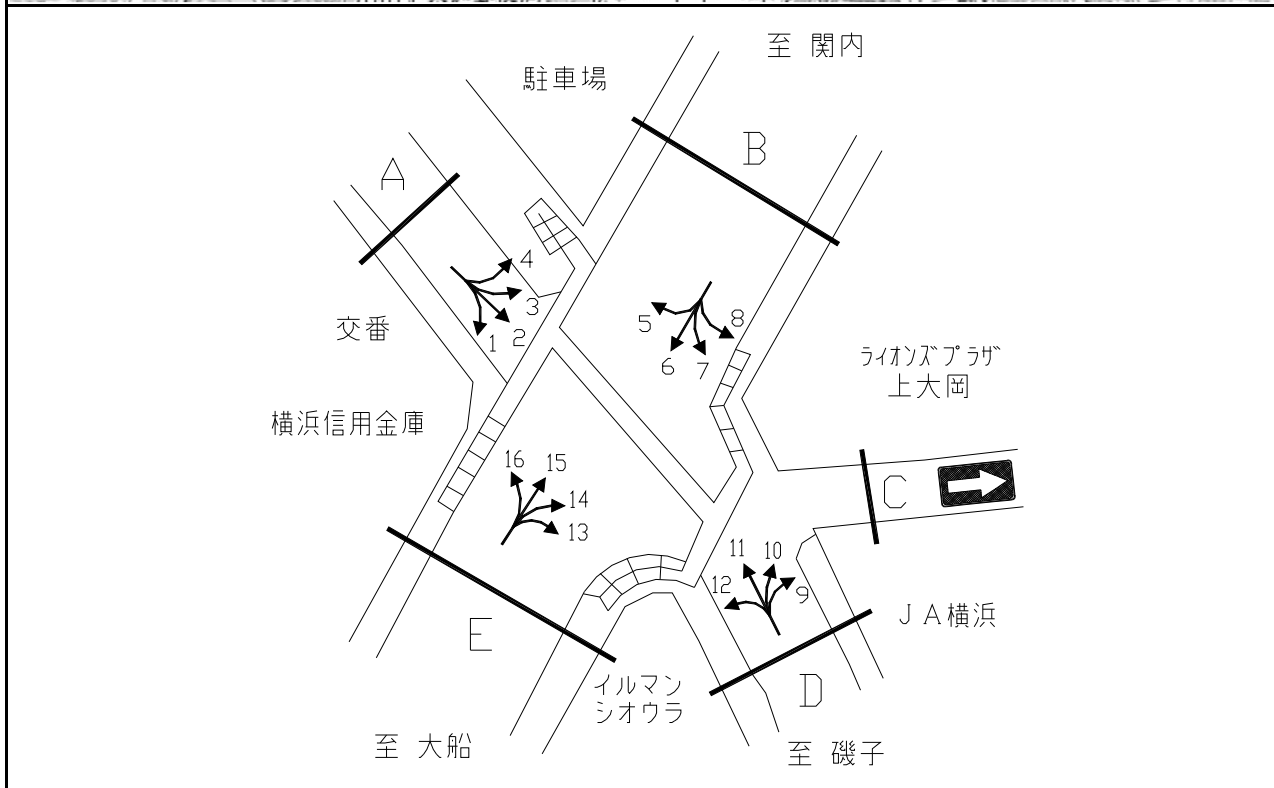


方向別交通量集計表

断面	方向	二輪車	乗用車	バス	小型貨物車	大型貨物車	大型計	小型計	合計	断面	方向	二輪車	乗用車	バス	小型貨物車	大型貨物車	大型計	小型計	合計	
		A	1	108	1,873	11	604	117	128			2,477	2,605	C	7	79	1,068	0	312	163
	2	759	7,378	377	1,798	372	749	9,176	9,925		8	504	6,510	493	2,192	718	1,211	8,702	9,913	
	3	85	1,962	27	349	95	122	2,311	2,433		9	69	659	198	177	73	271	836	1,107	
	計	952	11,213	415	2,751	584	999	13,964	14,963		計	652	8,237	691	2,681	954	1,645	10,918	12,563	
B	4	94	1,656	35	394	80	115	2,050	2,165	D	10	117	934	178	192	48	226	1,126	1,352	
	5	399	3,445	461	849	218	679	4,294	4,973			11	515	3,206	488	860	317	805	4,066	4,871
	6	44	706	11	133	37	48	839	887			12	174	2,032	24	976	193	217	3,008	3,225
	計	537	5,807	507	1,376	335	842	7,183	8,025			計	806	6,172	690	2,028	558	1,248	8,200	9,448

平成28年度交差点交通量調査報告書

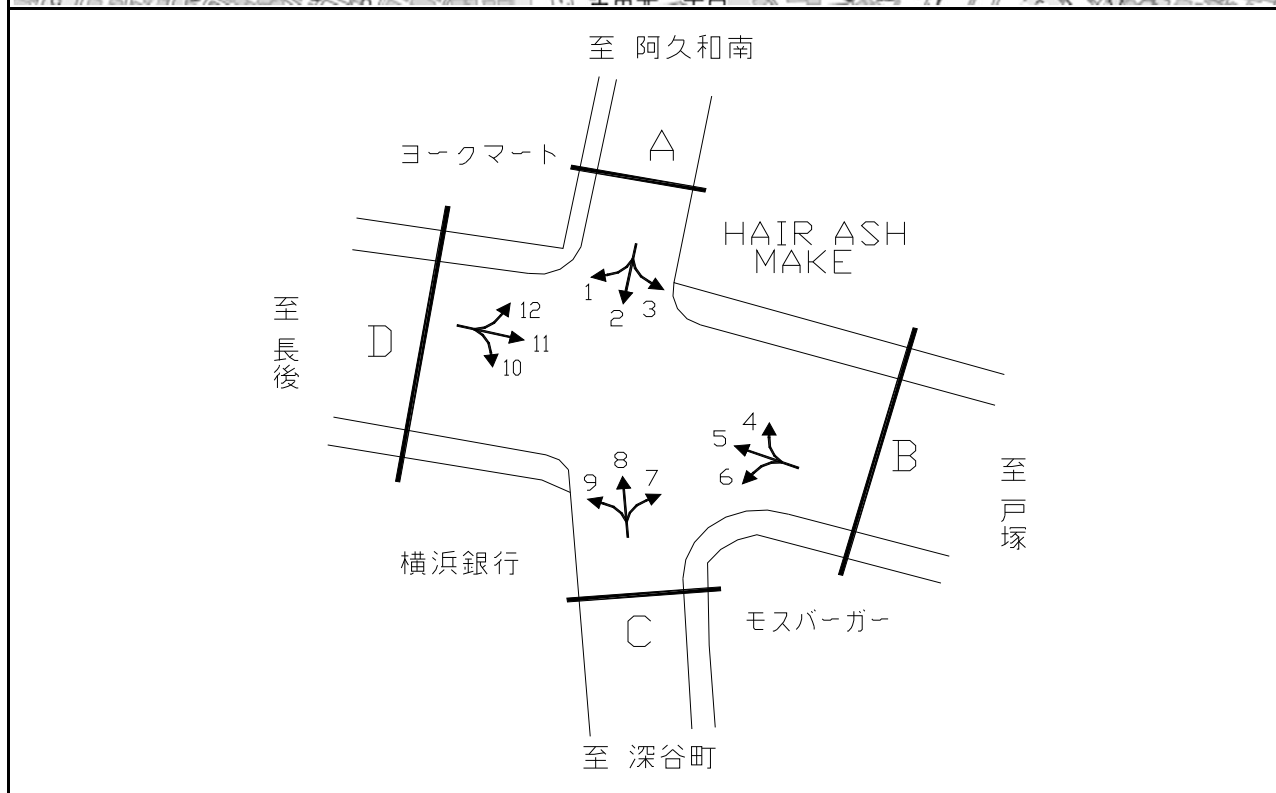
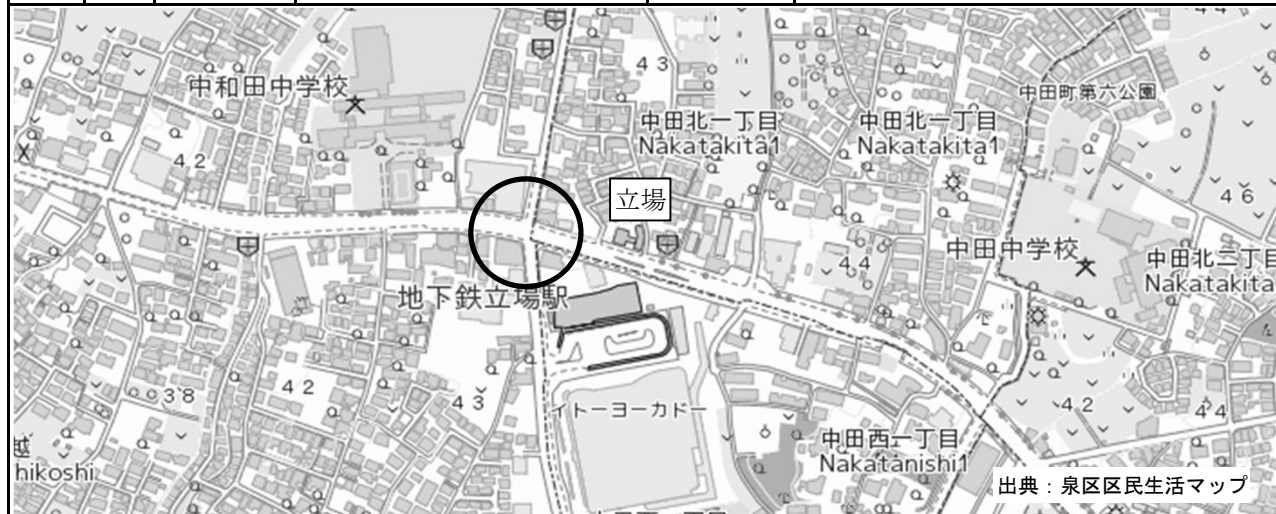
整理 NO.	47	交差点名	関の下 [Y-012]	調査年月日	平成28年11月22日(火)	天候	晴れ
		所在地	港南区上大岡西2丁目	調査時間帯	7:00~19:00(12時間合計)		



断面	方向	断面A								断面E									
		二輪車	乗用車	バス	小型貨物車	大型貨物車	大型計	小型計	合計	二輪車	乗用車	バス	小型貨物車	大型貨物車	大型計	小型計	合計		
A	1	10	74	0	17	10	10	91	101	D	9	3	25	0	4	0	0	29	29
	2	10	24	0	10	3	3	34	37		10	230	1,523	214	228	81	295	1,751	2,046
	3	21	10	0	5	0	0	15	15		11	164	721	0	115	40	40	836	876
	4	8	18	0	3	2	2	21	23		12	110	888	20	161	65	85	1,049	1,134
	計	49	126	0	35	15	15	161	176		計	507	3,157	234	508	186	420	3,665	4,085
B	5	5	252	0	41	19	19	293	312	E	13	36	540	15	135	66	81	675	756
	6	738	5,702	587	1,000	510	1,097	6,702	7,799		14	130	779	6	111	51	57	890	947
	7	300	1,837	257	355	169	426	2,192	2,618		15	703	4,829	605	1,153	304	909	5,982	6,891
	8	2	14	0	2	1	1	16	17		16	49	234	3	43	23	26	277	303
	計	1,045	7,805	844	1,398	699	1,543	9,203	10,746		計	918	6,382	629	1,442	444	1,073	7,824	8,897

平成28年度交差点交通量調査報告書

整理 NO.	48	交差点名	立場 [Y-013]	調査年月日	平成28年11月22日(火)	天候	晴れ
		所在地	泉区和泉町	調査時間帯	7:00~19:00(12時間合計)		

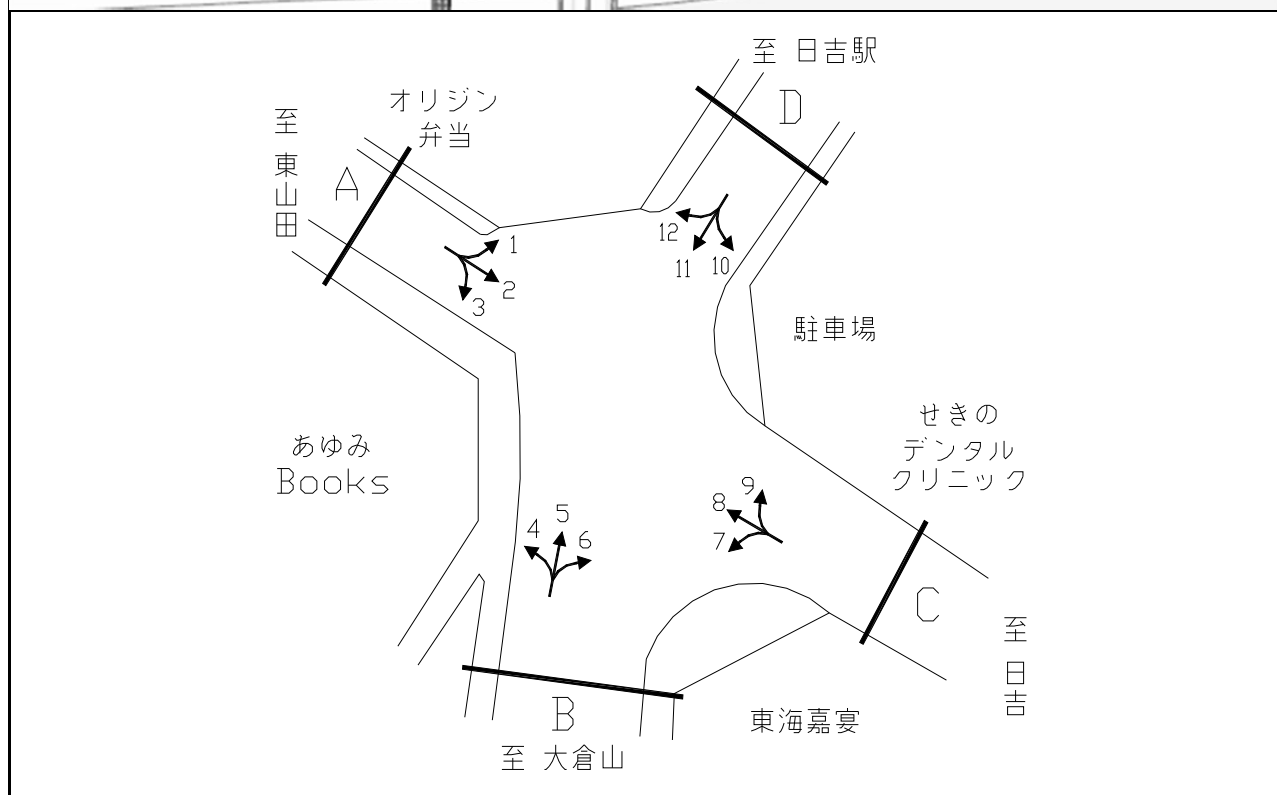


方向別交通量集計表

断面	方向	二輪車	乗用車	バス	小型貨物車	大型貨物車	大型計	小型計	合計	断面	方向	二輪車	乗用車	バス	小型貨物車	大型貨物車	大型計	小型計	合計
		A	1	51	435	5	81	61	66			516	582	C	7	41	462	32	100
	2	173	1,866	68	429	165	233	2,295	2,528		8	212	1,693	106	386	115	221	2,079	2,300
	3	29	436	9	105	48	57	541	598		9	57	664	55	134	43	98	798	896
	計	253	2,737	82	615	274	356	3,352	3,708		計	310	2,819	193	620	207	400	3,439	3,839
B	4	31	815	20	184	87	107	999	1,106	D	10	64	1,236	83	155	67	150	1,391	1,541
	5	318	3,781	62	1,235	999	1,061	5,016	6,077		11	304	3,974	67	1,115	1,262	1,329	5,089	6,418
	6	65	793	33	149	61	94	942	1,036		12	46	699	11	153	97	108	852	960
	計	414	5,389	115	1,568	1,147	1,262	6,957	8,219		計	414	5,909	161	1,423	1,426	1,587	7,332	8,919

平成28年度交差点交通量調査報告書

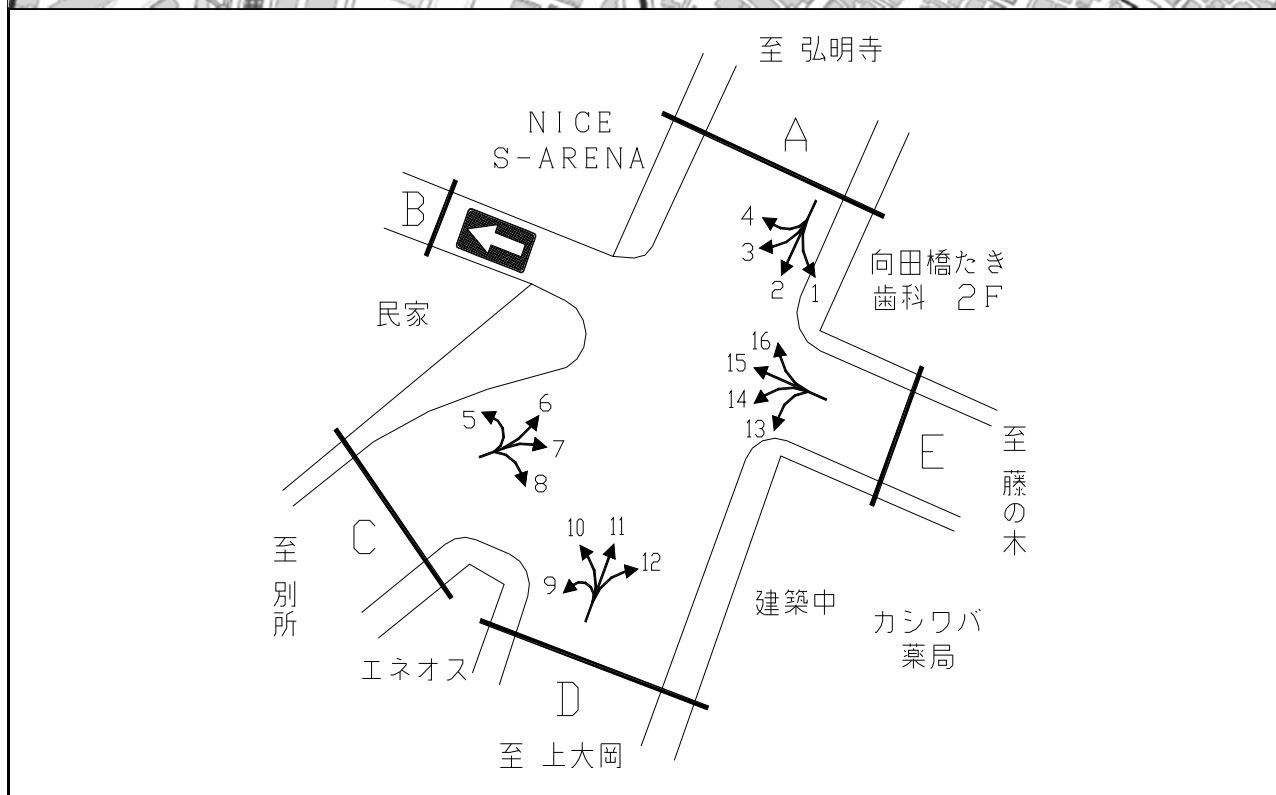
整理NO.	49	交差点名	網島 [Y-027]	調査年月日	平成28年11月22日(火)	天候	晴れ
		所在地	港北区網島東1丁目	調査時間帯	7:00~19:00(12時間合計)		



断面	方向	A							B							C							D																
		二輪車	乗用車	バス	小型貨物車	大型貨物車	大型計	小型計	合計	二輪車	乗用車	バス	小型貨物車	大型貨物車	大型計	小型計	合計	二輪車	乗用車	バス	小型貨物車	大型貨物車	大型計	小型計	合計	二輪車	乗用車	バス	小型貨物車	大型貨物車	大型計	小型計	合計						
A	1	28	205	1	102	33	34	307	341	C	7	31	278	1	86	25	26	364	390	D	10	8	111	9	42	16	25	153	178	計	87	598	3	212	59	62	810	872	
	2	51	220	0	91	27	27	311	338		8	56	305	0	119	33	33	424	457		11	476	3,154	307	1,179	427	734	4,333	5,067		計	555	3,817	381	1,443	513	894	5,260	6,154
	3	292	1,789	12	603	158	170	2,392	2,562		9	0	15	2	7	1	3	22	25		12	71	552	65	222	70	135	774	909			計	883	6,076	362	2,217	638	1,000	8,293
	計	371	2,214	13	796	218	231	3,010	3,241		計	87	598	3	212	59	62	810	872		計	555	3,817	381	1,443	513	894	5,260	6,154										

平成28年度交差点交通量調査報告書

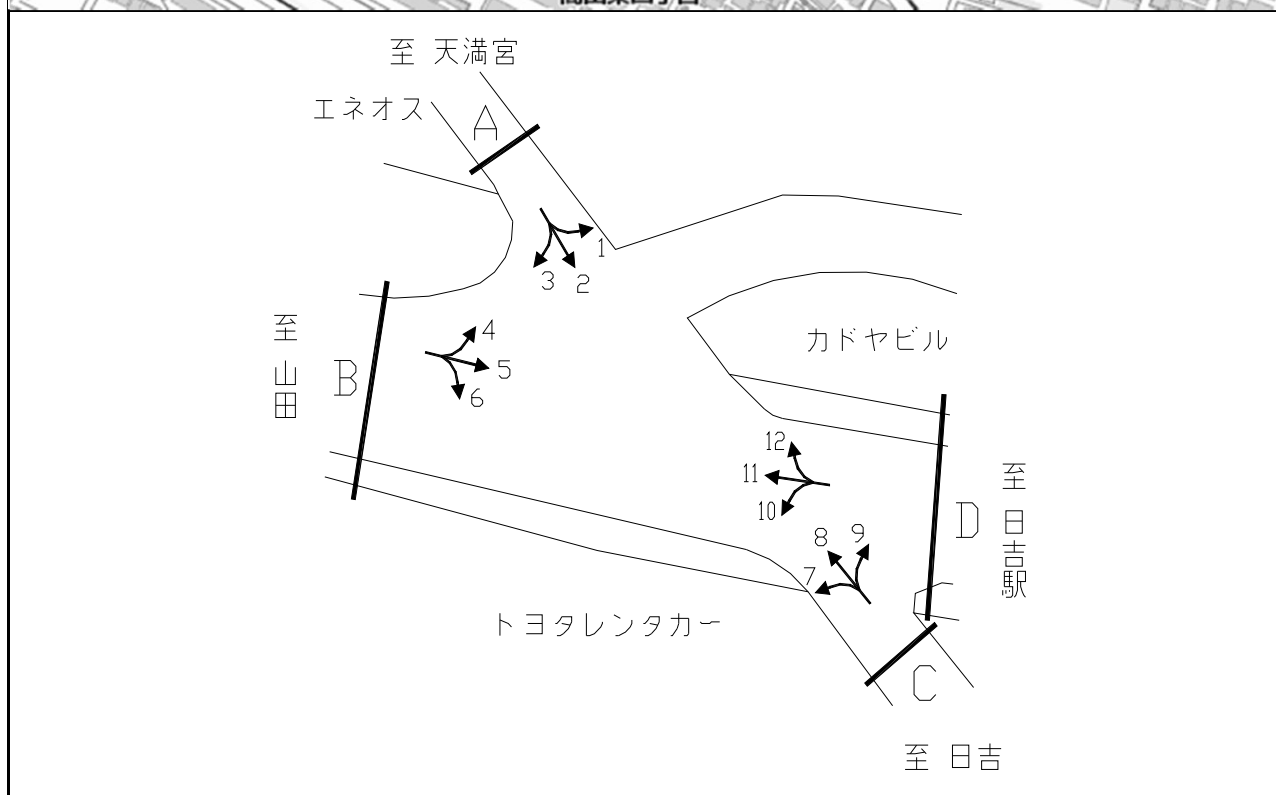
整理 NO.	50	交差点名	向田橋 [Y-031]	調査年月日	平成28年11月22日(火)	天候	晴れ
		所在地	南区別所1丁目	調査時間帯	7:00~19:00(12時間合計)		



断面	方向	車種別交通量							合計	断面	方向	車種別交通量							合計
		二輪車	乗用車	バス	小型貨物車	大型貨物車	大型計	小型計				二輪車	乗用車	バス	小型貨物車	大型貨物車	大型計	小型計	
A	1	18	271	3	60	41	44	331	375	D	9	11	343	2	118	50	52	461	513
	2	601	5,337	97	819	302	399	6,156	6,555		10	11	56	2	17	2	4	73	77
	3	95	1,454	21	310	120	141	1,764	1,905		11	722	5,758	80	954	292	372	6,712	7,084
	4	6	61	0	9	3	3	70	73		12	65	901	57	188	76	133	1,089	1,222
	計	720	7,123	121	1,198	466	587	8,321	8,908		計	809	7,058	141	1,277	420	561	8,335	8,896
C	5	1	5	0	2	0	0	7	7	E	13	24	275	4	58	30	34	333	367
	6	75	1,246	23	204	91	114	1,450	1,564		14	109	1,315	16	254	121	137	1,569	1,706
	7	104	942	12	148	58	70	1,090	1,160		15	32	164	3	27	11	14	191	205
	8	19	203	0	26	27	27	229	256		16	51	664	4	88	50	54	752	806
	計	199	2,396	35	380	176	211	2,776	2,987		計	216	2,418	27	427	212	239	2,845	3,084

平成28年度交差点交通量調査報告書

整理 NO.	51	交差点名	高田 [Y-040]	調査年月日	平成28年11月22日(火)	天候	晴れ
		所在地	港北区高田東3丁目	調査時間帯	7:00~19:00(12時間合計)		



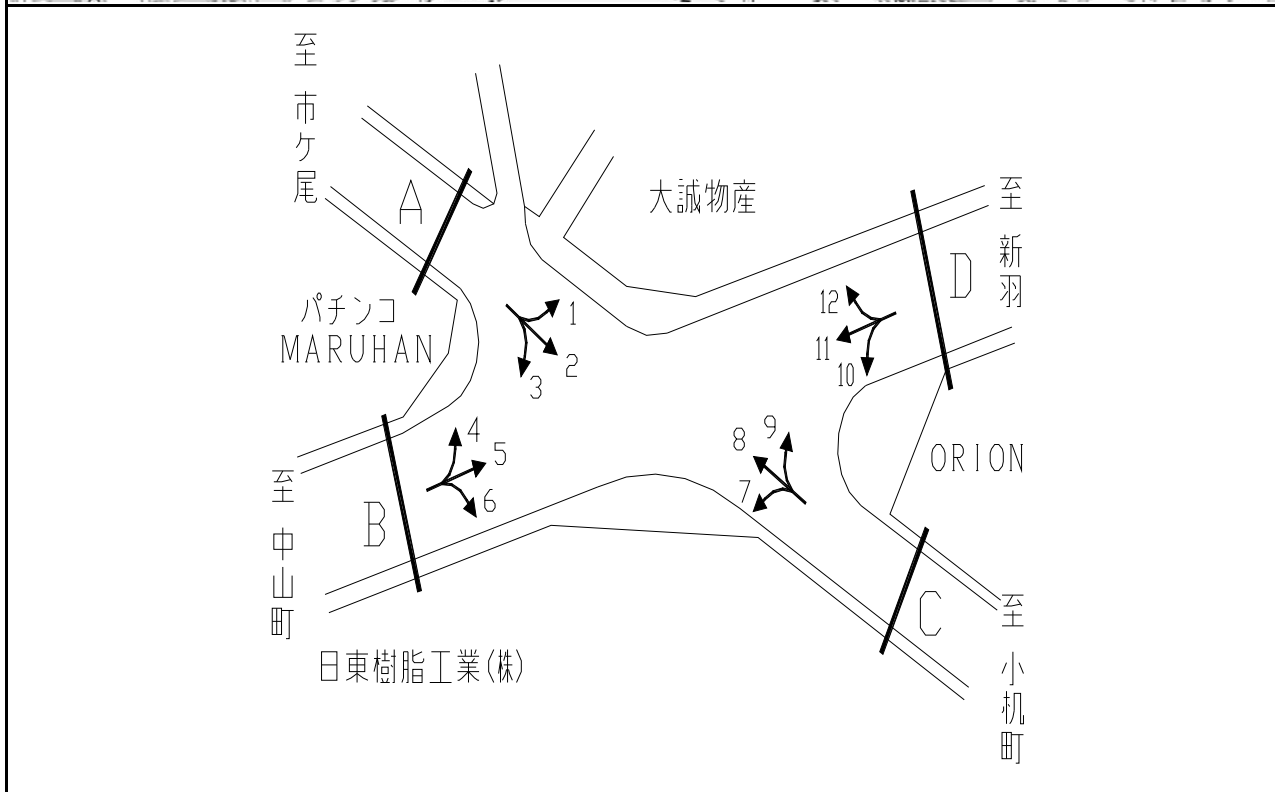
方向別交通量集計表

断面	方向	二輪車	乗用車	バス	小型貨物車	大型貨物車	大型計	小型計	合計	断面	方向	二輪車	乗用車	バス	小型貨物車	大型貨物車	大型計	小型計	合計
A	1	53	609	3	174	60	63	783	846	C	7	115	1,159	115	504	132	247	1,663	1,910
	2	231	1,029	4	337	78	82	1,366	1,448		8	195	945	4	349	65	69	1,294	1,363
	3	72	418	3	178	43	46	596	642		9	34	196	14	105	25	39	301	340
	計	356	2,056	10	689	181	191	2,745	2,936		計	344	2,300	133	958	222	355	3,258	3,613
B	4	22	182	1	64	13	14	246	260	D	10	8	85	2	20	26	28	105	133
	5	513	5,243	100	1,877	939	1,039	7,120	8,159		11	499	5,322	121	2,152	900	1,021	7,474	8,495
	6	88	1,146	112	415	111	223	1,561	1,784		12	37	513	1	173	48	49	686	735
	計	623	6,571	213	2,356	1,063	1,276	8,927	10,203		計	544	5,920	124	2,345	974	1,098	8,265	9,363



平成28年度交差点交通量調査報告書

整理NO.	52	交差点名	梅田橋 [Y-041]	調査年月日	平成28年11月22日(火)	天候	晴れ
		所在地	都筑区池辺町	調査時間帯	7:00~19:00(12時間合計)		

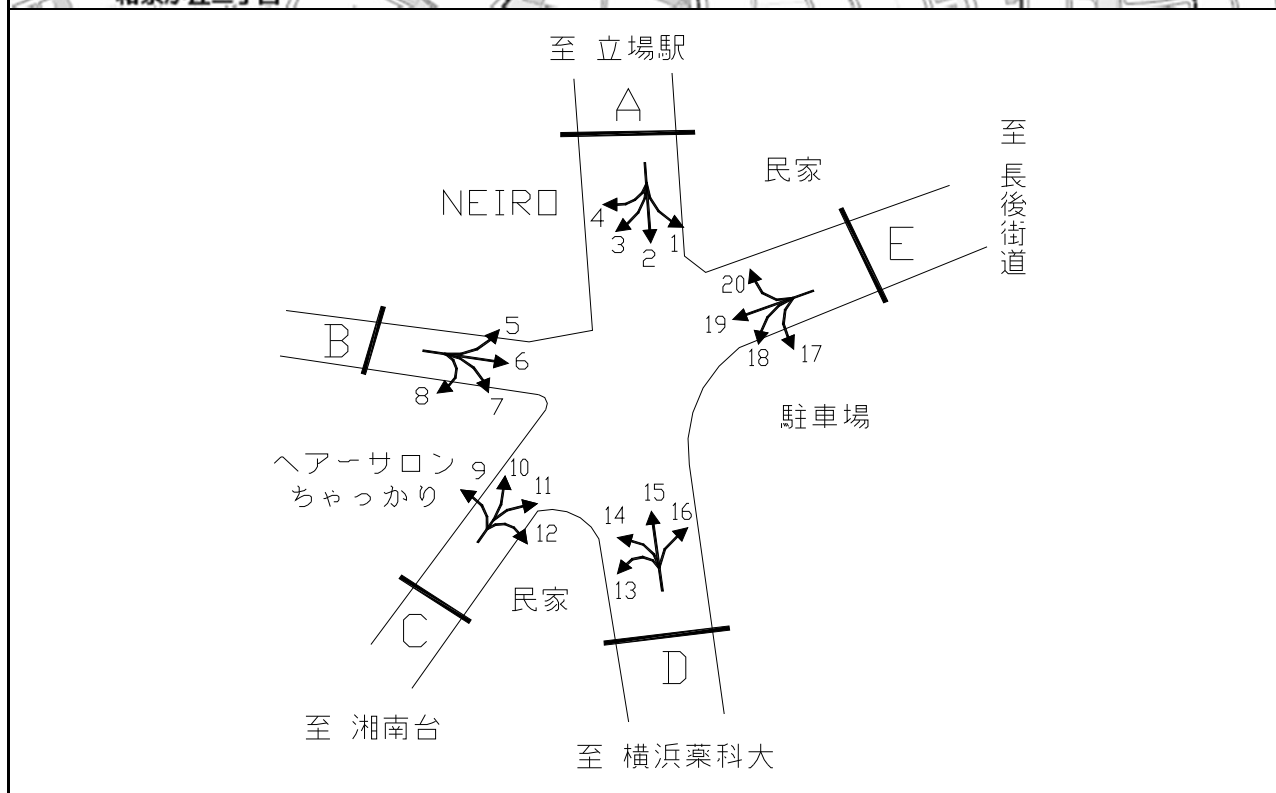


方向別交通量集計表

断面	方向	断面A								断面B								断面C								断面D													
		二輪車	乗用車	バス	小型貨物車	大型貨物車	大型計	小型計	合計	二輪車	乗用車	バス	小型貨物車	大型貨物車	大型計	小型計	合計	二輪車	乗用車	バス	小型貨物車	大型貨物車	大型計	小型計	合計	二輪車	乗用車	バス	小型貨物車	大型貨物車	大型計	小型計	合計						
A	1	77	1,206	41	388	415	456	1,594	2,050	C	7	153	1,624	11	443	285	296	2,067	2,363	B	4	21	264	0	70	59	59	334	393	D	10	4	126	3	53	48	51	179	230
	2	331	2,505	51	659	542	593	3,164	3,757		8	306	2,479	52	654	452	504	3,133	3,637		5	416	3,865	19	1,302	1,031	1,050	5,167	6,217		11	352	4,527	10	1,364	1,168	1,178	5,891	7,069
	3	13	192	1	35	31	32	227	259		9	25	192	0	71	36	36	263	299		6	158	1,658	11	527	363	374	2,185	2,559		12	60	1,325	35	456	461	496	1,781	2,277
	計	421	3,903	93	1,082	988	1,081	4,985	6,066		計	484	4,295	63	1,168	773	836	5,463	6,299		計	595	5,787	30	1,899	1,453	1,483	7,686	9,169		計	416	5,978	48	1,873	1,677	1,725	7,851	9,576

平成28年度交差点交通量調査報告書

整理 NO.	53	交差点名	萩丸 [Y-078]	調査年月日	平成28年11月22日(火)	天候	晴れ
		所在地	泉区中田西	調査時間帯	7:00~19:00(12時間合計)		

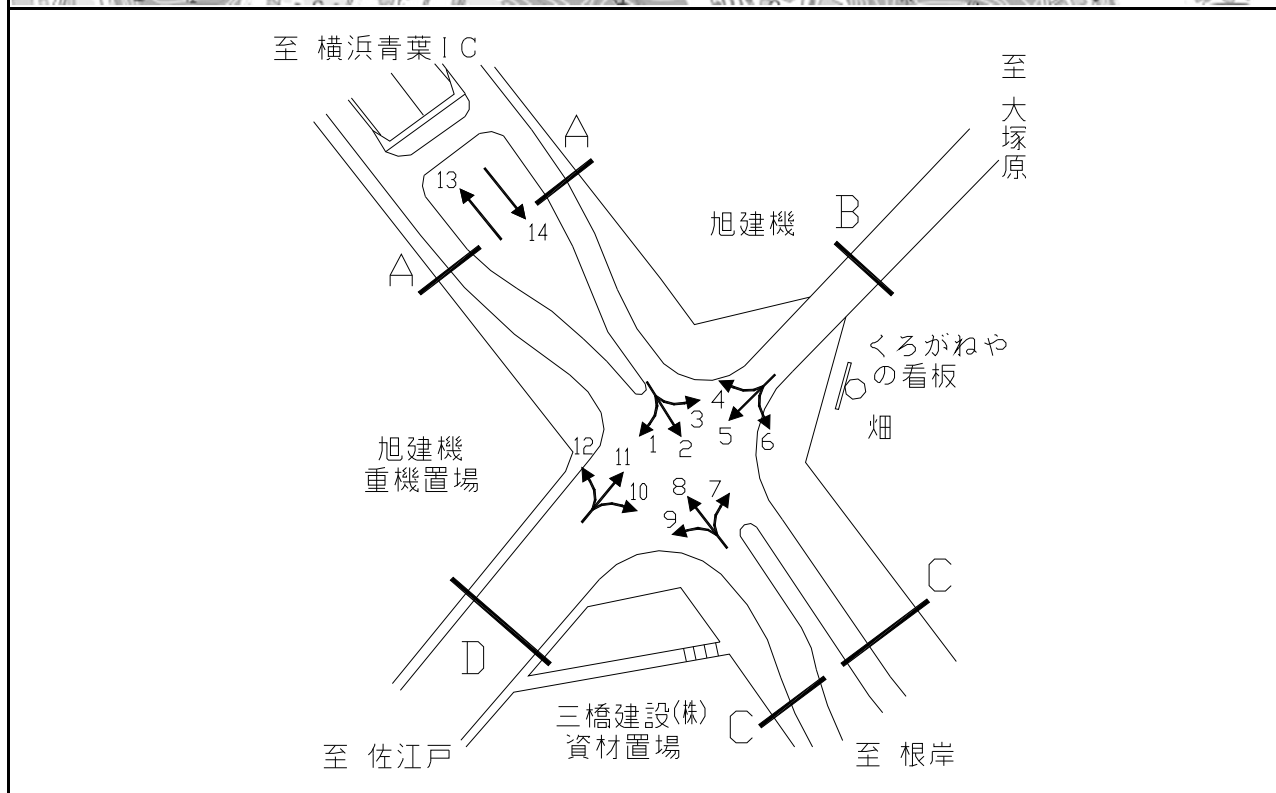


方向別交通量集計表

断面	方向	交通量							合計	断面	方向	交通量							合計
		二輪車	乗用車	バス	小型貨物車	大型貨物車	大型計	小型計				二輪車	乗用車	バス	小型貨物車	大型貨物車	大型計	小型計	
A	1	18	142	2	19	12	14	161	175	D	13	8	87	2	32	21	23	119	142
	2	212	2,408	109	443	159	268	2,851	3,119		14	7	24	1	8	1	2	32	34
	3	50	772	29	165	85	114	937	1,051		15	215	1,923	112	428	141	253	2,351	2,604
	4	0	5	0	0	3	3	5	8		16	1	19	0	7	3	3	26	29
	計	280	3,327	140	627	259	399	3,954	4,353		計	231	2,053	115	475	166	281	2,528	2,809
B	5	6	11	0	0	4	4	11	15	E	17	30	428	5	119	28	33	547	580
	6	8	6	0	0	1	1	6	7		18	104	1,147	21	440	120	141	1,587	1,728
	7	5	10	0	2	1	1	12	13		19	2	8	0	3	6	6	11	17
	8	1	1	0	0	0	0	1	1		20	7	92	3	12	5	8	104	112
	計	20	28	0	2	6	6	30	36		計	143	1,675	29	574	159	188	2,249	2,437
C	9	0	7	0	0	0	0	7	7										
	10	74	856	37	165	64	101	1,021	1,122										
	11	112	1,280	24	411	111	135	1,691	1,826										
	計	189	2,273	62	626	217	279	2,899	3,178										

平成28年度交差点交通量調査報告書

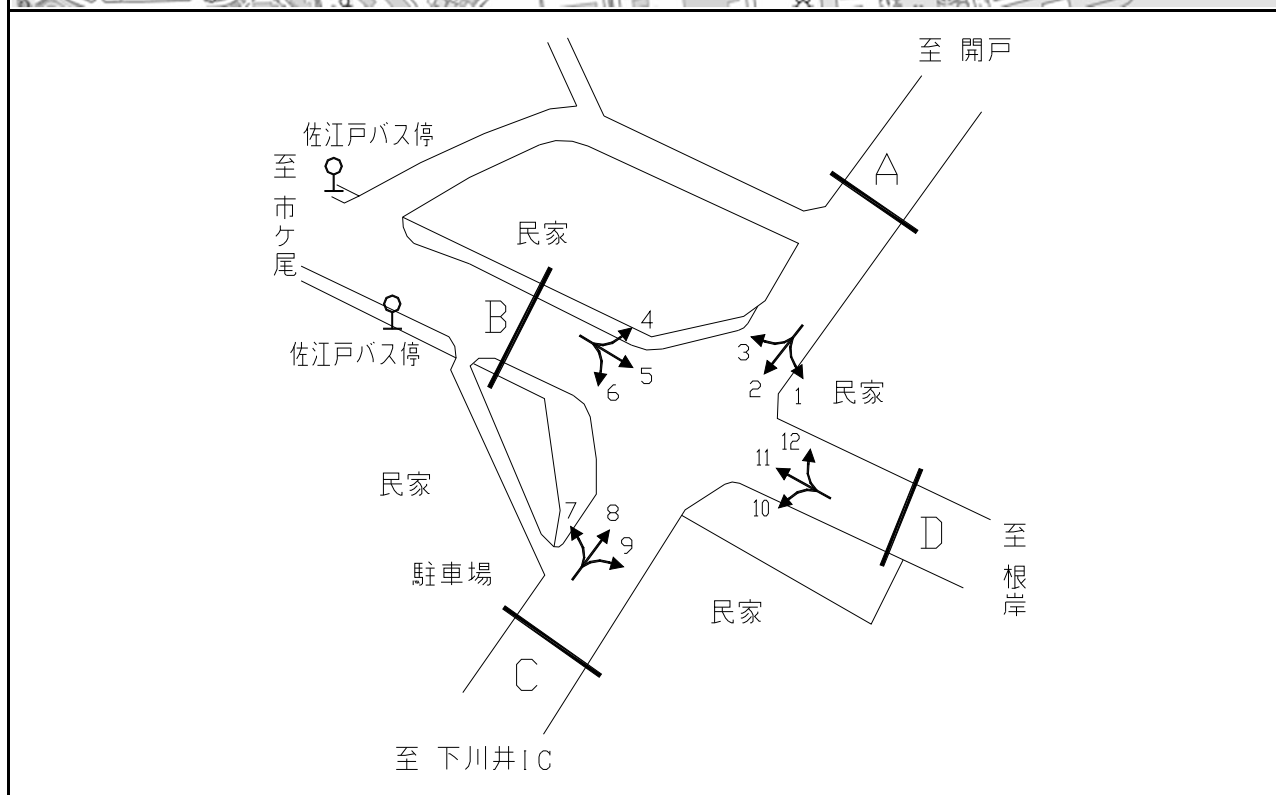
整理 NO.	54	交差点名	開戸 [Y-091]	調査年月日	平成28年11月22日(火)	天候	晴れ
		所在地	都筑区池辺町地先	調査時間帯	7:00~19:00(12時間合計)		



断面	方向	二輪車	乗用車	バス	小型貨物車	大型貨物車	大型計	小型計	合計	断面	方向	二輪車	乗用車	バス	小型貨物車	大型貨物車	大型計	小型計	合計
A	1	62	581	7	178	76	83	759	842	D	10	7	150	3	40	14	17	190	207
	2	15	93	0	28	13	13	121	134		11	346	3,689	41	1,368	737	778	5,057	5,835
	3	16	382	17	147	51	68	529	597		12	66	715	15	239	97	112	954	1,066
	計	93	1,056	24	353	140	164	1,409	1,573		計	419	4,554	59	1,647	848	907	6,201	7,108
B	4	13	507	22	258	106	128	765	893	立体部	13	281	3,921	18	1,122	645	663	5,043	5,706
	5	312	3,091	36	1,203	560	596	4,294	4,890		14	366	4,151	15	1,080	631	646	5,231	5,877
	6	90	1,254	14	304	217	231	1,558	1,789		計	647	8,072	33	2,202	1,276	1,309	10,274	11,583
	計	415	4,852	72	1,765	883	955	6,617	7,572										
C	7	95	1,330	7	304	212	219	1,634	1,853										
	8	11	83	0	39	21	21	122	143										
	9	2	51	0	10	11	11	61	72										
	計	108	1,464	7	353	244	251	1,817	2,068										

平成28年度交差点交通量調査報告書

整理 NO.	55	交差点名	佐江戸 [Y-100]	調査年月日	平成28年11月22日(火)	天候	晴れ
		所在地	都筑区佐江戸町	調査時間帯	7:00~19:00(12時間合計)		

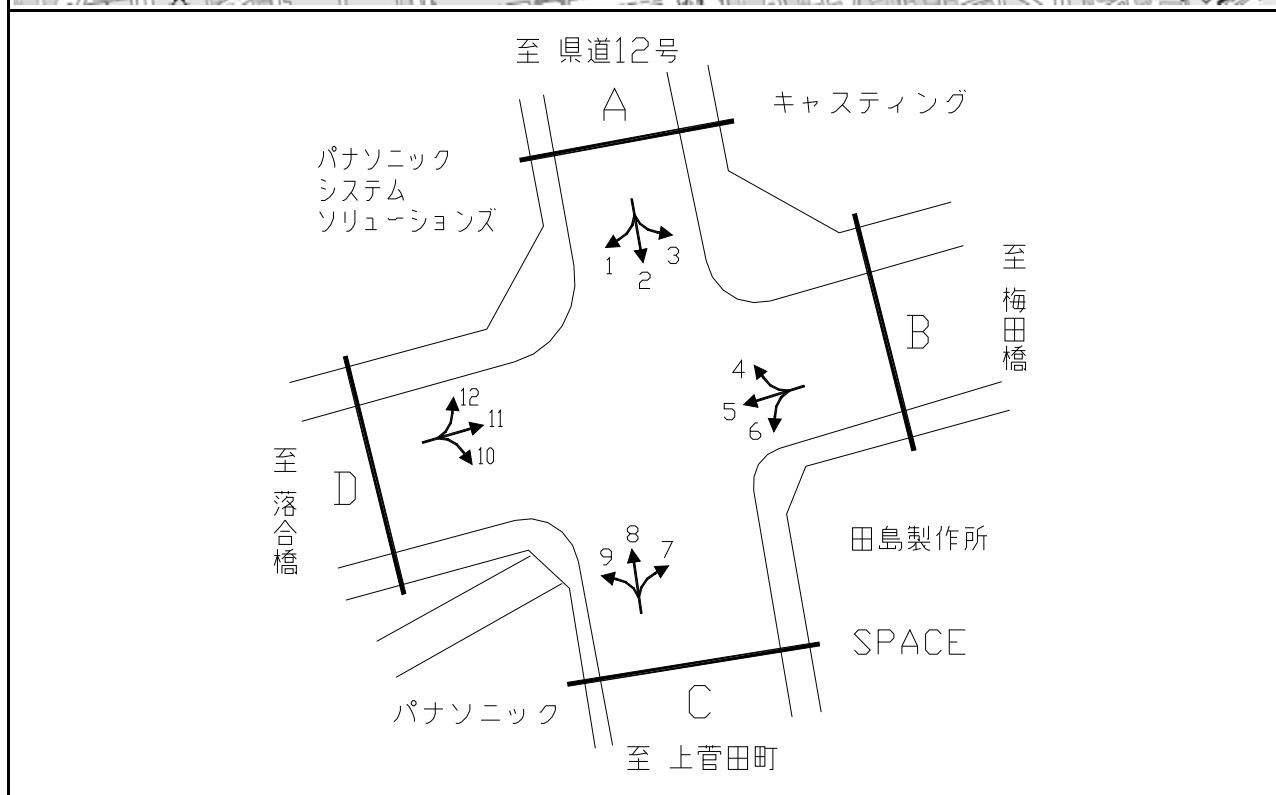
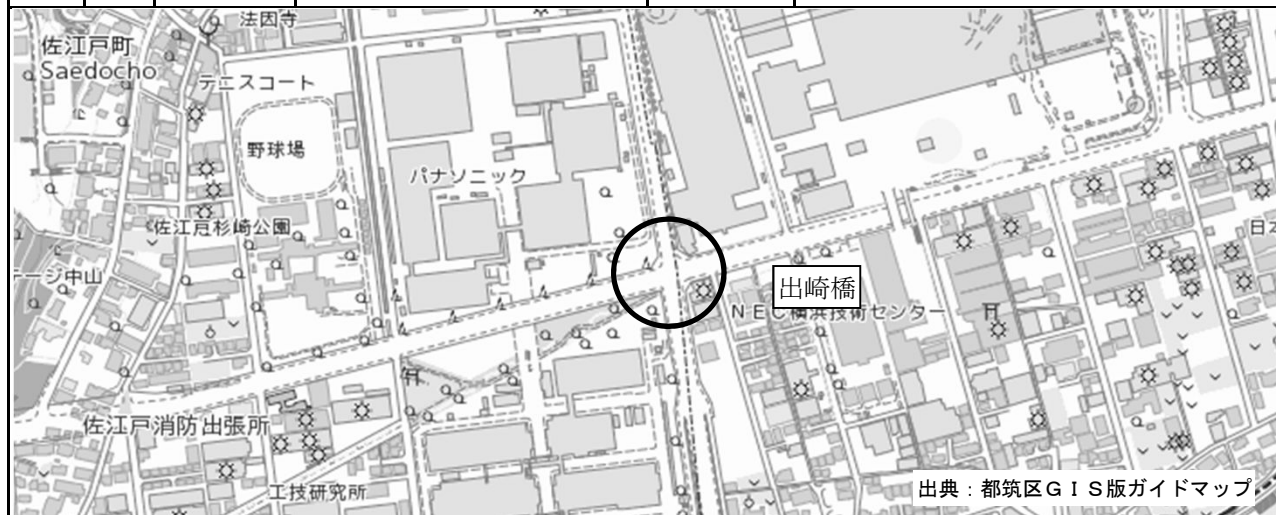


方向別交通量集計表

断面	方向	二輪車	乗用車	バス	小型 貨物車	大型 貨物車	大型計	小型計	合計	断面	方向	二輪車	乗用車	バス	小型 貨物車	大型 貨物車	大型計	小型計	合計
A	1	0	6	0	1	1	1	7	8	C	7	11	130	17	33	22	39	163	202
	2	144	1,644	12	646	272	284	2,290	2,574		8	163	1,768	9	598	294	303	2,366	2,669
	3	3	12	0	2	1	1	14	15		9	1	4	22	3	0	22	7	29
	計	147	1,662	12	649	274	286	2,311	2,597		計	175	1,902	48	634	316	364	2,536	2,900
B	4	47	610	16	282	224	240	892	1,132	D	10	16	169	13	49	16	29	218	247
	5	268	3,028	111	827	570	681	3,855	4,536		11	302	3,235	137	1,009	866	1,003	4,244	5,247
	6	0	8	11	2	0	11	10	21		12	1	2	0	2	3	3	4	7
	計	315	3,646	138	1,111	794	932	4,757	5,689		計	319	3,406	150	1,060	885	1,035	4,466	5,501

平成28年度交差点交通量調査報告書

整理NO.	56	交差点名	出崎橋 [Y-102]	調査年月日	平成28年11月22日(火)	天候	晴れ
		所在地	都筑区池辺町4293	調査時間帯	7:00~19:00(12時間合計)		

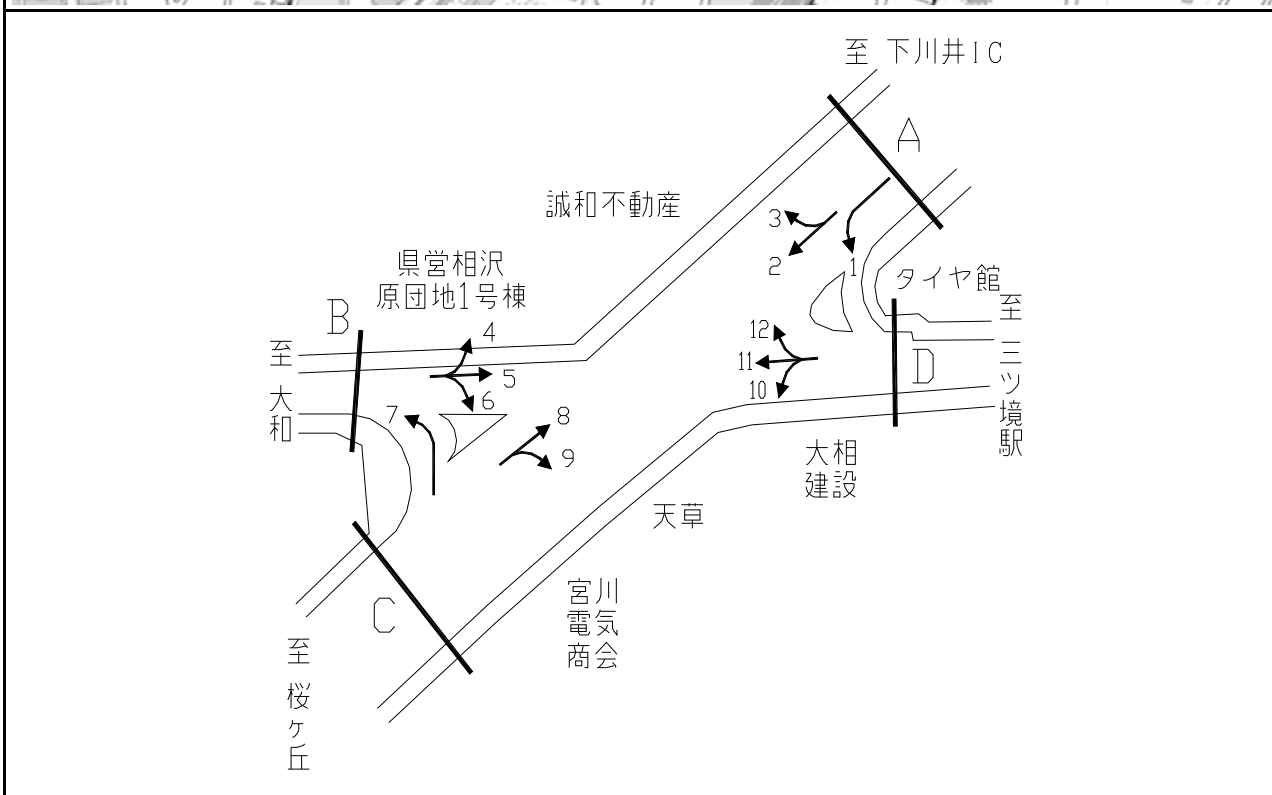


方向別交通量集計表

断面	方向	A							合計	断面	方向	B							合計
		二輪車	乗用車	バス	小型貨物車	大型貨物車	大型計	小型計				二輪車	乗用車	バス	小型貨物車	大型貨物車	大型計	小型計	
A	1	56	855	6	113	61	67	968	1,035	C	7	238	2,764	18	245	83	101	3,009	3,110
	2	291	2,554	98	653	205	303	3,207	3,510		8	388	2,636	67	696	281	348	3,332	3,680
	3	35	661	22	90	56	78	751	829		9	111	745	10	175	92	102	920	1,022
	計	382	4,070	126	856	322	448	4,926	5,374		計	737	6,145	95	1,116	456	551	7,261	7,812
B	4	30	511	14	143	85	99	654	753	D	10	66	693	5	123	72	77	816	893
	5	345	4,092	17	1,162	807	824	5,254	6,078		11	407	5,075	26	1,108	897	923	6,183	7,106
	6	140	1,947	4	286	128	132	2,233	2,365		12	49	398	5	75	35	40	473	513
	計	515	6,550	35	1,591	1,020	1,055	8,141	9,196		計	522	6,166	36	1,306	1,004	1,040	7,472	8,512

平成28年度交差点交通量調査報告書

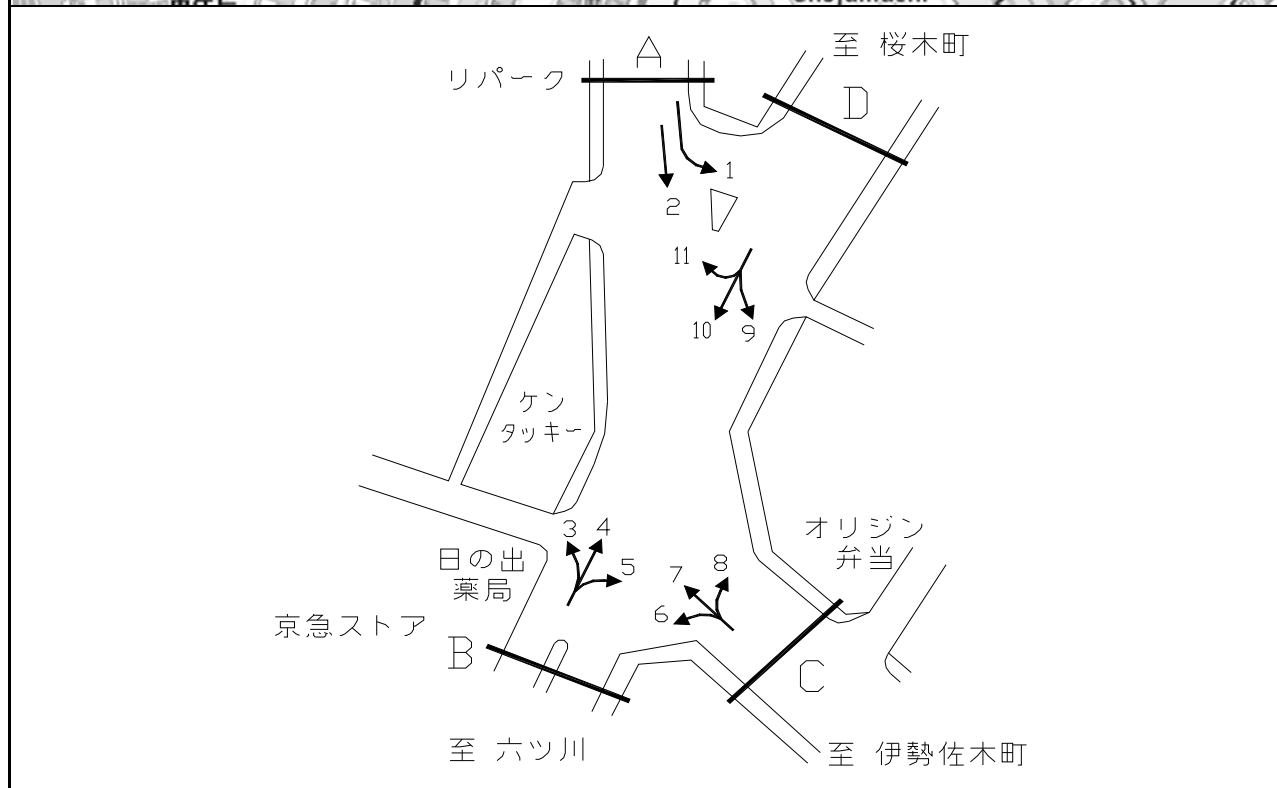
整理 NO.	57	交差点名	南台 [Y-111]	調査年月日	平成28年11月22日(火)	天候	晴れ
		所在地	瀬谷区南台1丁目	調査時間帯	7:00~19:00(12時間合計)		



断面	方向	二輪車	乗用車	バス	小型貨物車	大型貨物車	大型計	小型計	合計	断面	方向	二輪車	乗用車	バス	小型貨物車	大型貨物車	大型計	小型計	合計
		A	1	4	89	0	11	14	14			100	114	C	7	3	97	5	25
	2	291	4,023	90	1,548	1,331	1,421	5,571	6,992		8	415	4,652	99	1,667	1,261	1,360	6,319	7,679
	3	57	1,399	12	506	360	372	1,905	2,277		9	72	1,420	26	288	106	132	1,708	1,840
	計	352	5,511	102	2,065	1,705	1,807	7,576	9,383		計	490	6,169	130	1,980	1,376	1,506	8,149	9,655
B	4	122	1,670	21	591	308	329	2,261	2,590	D	10	122	1,568	31	325	119	150	1,893	2,043
	5	309	2,127	8	584	247	255	2,711	2,966		11	332	2,282	12	517	189	201	2,799	3,000
	6	33	257	1	81	14	15	338	353		12	3	92	1	23	15	16	115	131
	計	464	4,054	30	1,256	569	599	5,310	5,909		計	457	3,942	44	865	323	367	4,807	5,174

平成28年度交差点交通量調査報告書

整理 NO.	58	交差点名	日ノ出町 [Y-128]	調査年月日	平成28年11月22日(火)	天候	晴れ
		所在地	中区日ノ出町	調査時間帯	7:00~19:00(12時間合計)		

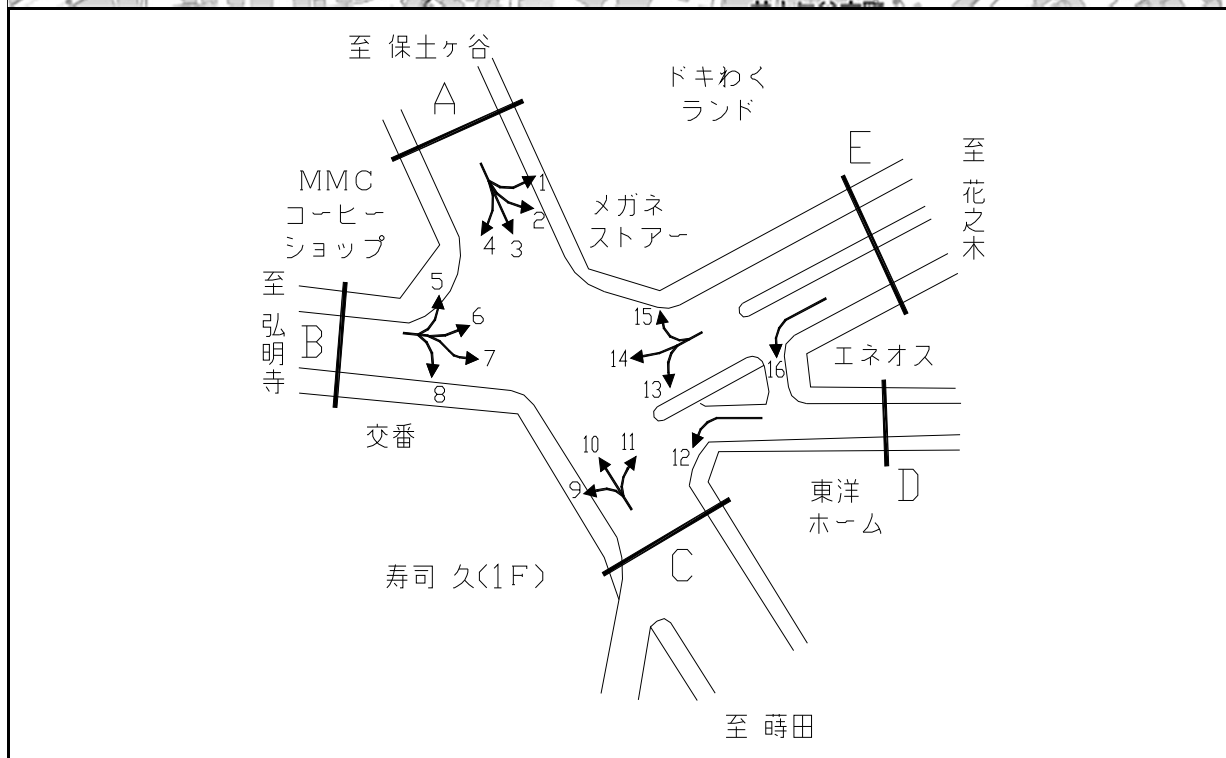


断面	方向	二輪車	乗用車	バス	小型貨物車	大型貨物車	大型計	小型計	合計	断面	方向	二輪車	乗用車	バス	小型貨物車	大型貨物車	大型計	小型計	合計
		A	1	19	166	39	49	28	67			215	282	C	6	82	734	2	160
	2	263	2,090	77	686	167	244	2,776	3,020		7	199	1,562	74	612	159	233	2,174	2,407
	計	282	2,256	116	735	195	311	2,991	3,302		8	88	760	19	183	97	116	943	1,059
B	3	168	1,245	11	399	78	89	1,644	1,733		計	369	3,056	95	955	343	438	4,011	4,449
	4	602	3,915	67	920	340	407	4,835	5,242	D	9	85	1,168	19	260	70	89	1,428	1,517
	5	2	9	0	0	0	0	9	9		10	385	3,201	65	815	383	448	4,016	4,464
	計	772	5,169	78	1,319	418	496	6,488	6,984		11	0	0	35	0	0	35	0	35
											計	470	4,369	119	1,075	453	572	5,444	6,016



平成28年度交差点交通量調査報告書

整理 NO.	59	交差点名	井土ヶ谷 [Y-129]	調査年月日	平成28年11月22日(火)	天候	晴れ
		所在地	南区井土ヶ谷中町	調査時間帯	7:00~19:00(12時間合計)		

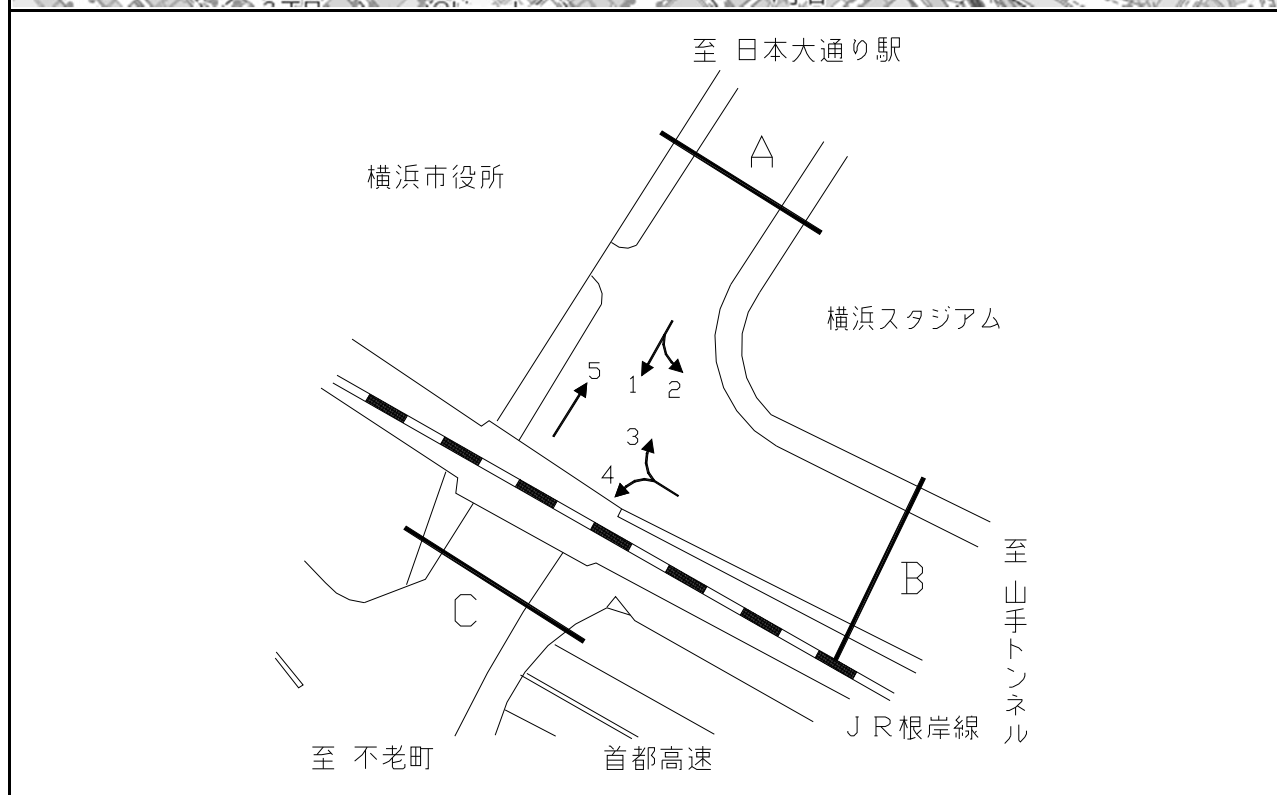


方向別交通量集計表

断面	方向	交通量							合計	断面	方向	交通量							合計	
		二輪車	乗用車	バス	小型貨物車	大型貨物車	大型計	小型計				二輪車	乗用車	バス	小型貨物車	大型貨物車	大型計	小型計		
A	1	50	979	40	189	97	137	1,168	1,305	D	12	12	73	1	27	9	10	100	110	
	2	49	374	0	137	26	26	511	537		計	12	73	1	27	9	10	100	110	
	3	345	2,372	90	690	245	335	3,062	3,397		E	13	35	336	13	137	49	62	473	535
	4	73	852	12	228	116	128	1,080	1,208			14	647	2,826	83	852	292	375	3,678	4,053
	計	517	4,577	142	1,244	484	626	5,821	6,447			15	94	1,029	45	401	171	216	1,430	1,646
B	5	33	297	1	75	42	43	372	415	16	0	6	0	2	0	0	8	8		
	6	757	3,151	219	705	230	449	3,856	4,305	計	776	4,197	141	1,392	512	653	5,589	6,242		
	7	112	502	0	120	41	41	622	663											
	8	61	741	0	190	79	79	931	1,010											
C	計	963	4,691	220	1,090	392	612	5,781	6,393											
	9	107	1,044	150	328	92	242	1,372	1,614											
	10	390	2,268	121	929	228	349	3,197	3,546											
	11	112	702	20	247	83	103	949	1,052											
	計	609	4,014	291	1,504	403	694	5,518	6,212											

平成28年度交差点交通量調査報告書

整理NO.	60	交差点名	関内駅南口 [Y-149]	調査年月日	平成28年11月22日(火)	天候	晴れ
		所在地	中区横浜公園	調査時間帯	7:00~19:00(12時間合計)		

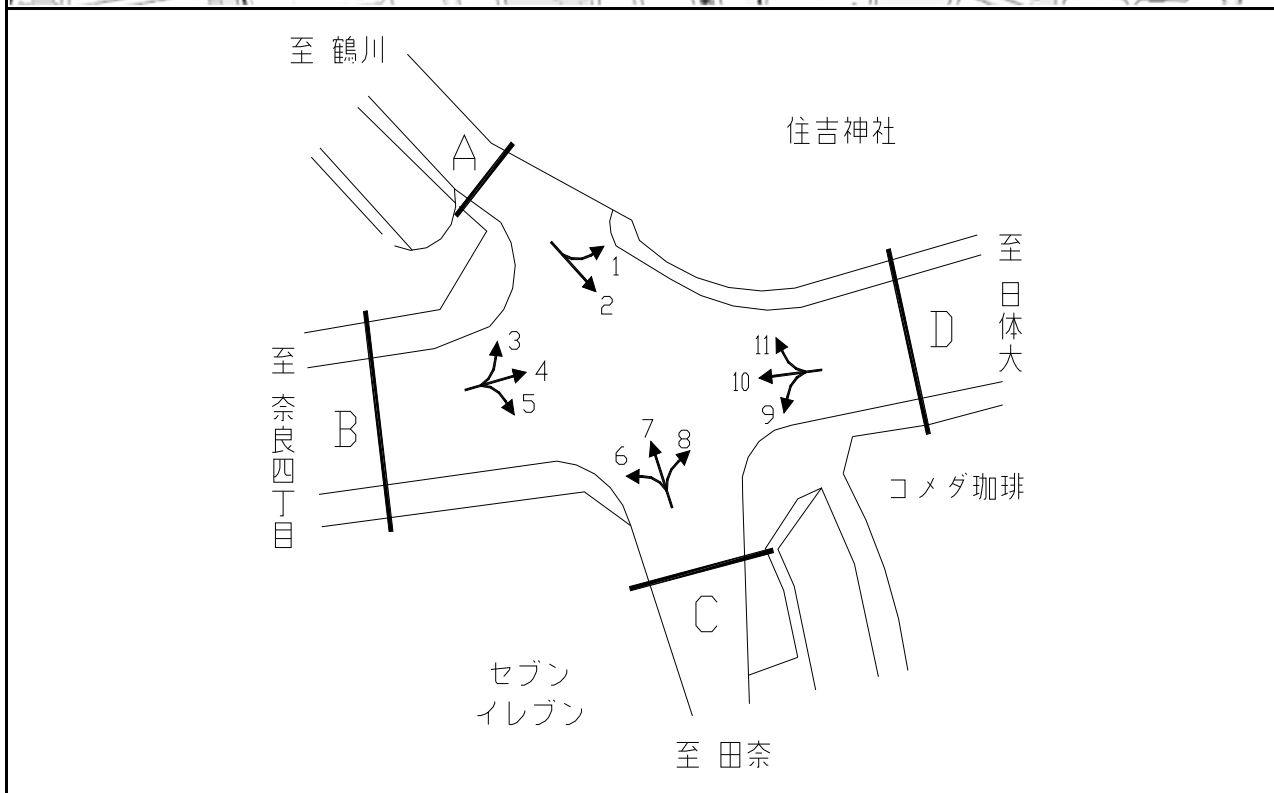


方向別交通量集計表

断面	方向	二輪車	乗用車	バス	小型貨物車	大型貨物車	大型計	小型計	合計	断面	方向	二輪車	乗用車	バス	小型貨物車	大型貨物車	大型計	小型計	合計
A	1	183	2,351	61	711	176	237	3,062	3,299	C	5	175	2,209	27	698	148	175	2,907	3,082
	2	95	1,205	218	363	61	279	1,568	1,847		計	175	2,209	27	698	148	175	2,907	3,082
	計	278	3,556	279	1,074	237	516	4,630	5,146										
B	3	126	2,490	229	608	120	349	3,098	3,447										
	4	19	1,974	23	860	188	211	2,834	3,045										
	計	145	4,464	252	1,468	308	560	5,932	6,492										

平成28年度交差点交通量調査報告書

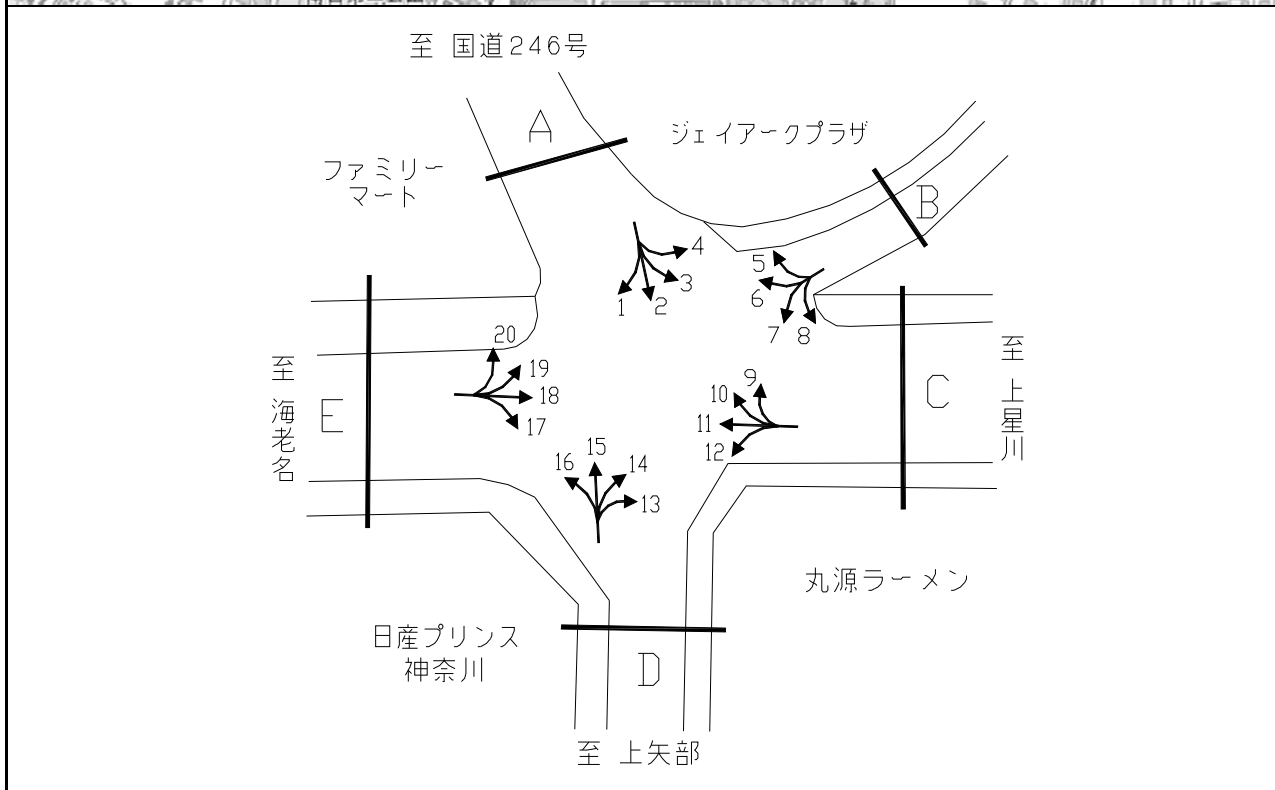
整理 NO.	61	交差点名	住吉神社前 [Y-151]	調査年月日	平成28年11月22日(火)	天候	晴れ
		所在地	青葉区すみよし台	調査時間帯	7:00~19:00(12時間合計)		



断面	方向	二輪車	乗用車	バス	小型貨物車	大型貨物車	大型計	小型計	合計	断面	方向	二輪車	乗用車	バス	小型貨物車	大型貨物車	大型計	小型計	合計
2	137	1,832	48	684	242	290	2,516	2,806	7	152	2,079	52	724	313	365	2,803	3,168		
計	269	3,260	142	986	392	534	4,246	4,780	8	7	137	0	54	15	15	191	206		
B	3	2	37	0	15	4	4	52	56	計	177	2,676	60	866	350	410	3,542	3,952	
	4	96	1,501	23	286	78	101	1,787	1,888	D	9	13	160	1	34	16	17	194	211
	5	33	523	8	90	25	33	613	646		10	80	1,518	16	375	91	107	1,893	2,000
計	131	2,061	31	391	107	138	2,452	2,590	11		124	1,390	79	351	146	225	1,741	1,966	
										計	217	3,068	96	760	253	349	3,828	4,177	

平成28年度交差点交通量調査報告書

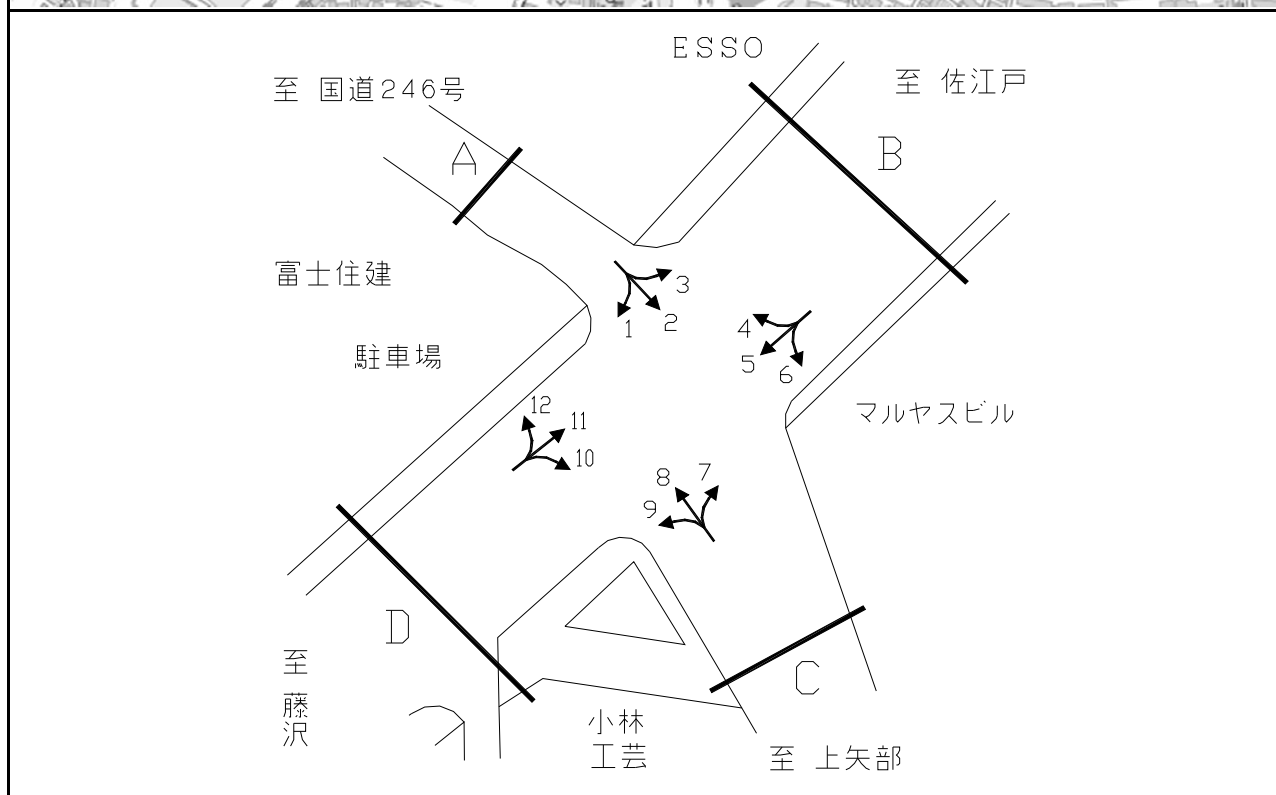
整理 NO.	62	交差点名	二ツ橋 [Y-166]	調査年月日	平成28年11月22日(火)	天候	晴れ
		所在地	瀬谷区二ツ橋町	調査時間帯	7:00~19:00(12時間合計)		



断面	方向	二輪車	乗用車	バス	小型貨物車	大型貨物車	大型計	小型計	合計	断面	方向	二輪車	乗用車	バス	小型貨物車	大型貨物車	大型計	小型計	合計
		A	1	9	100	0	27	5	5			127	132	D	13	16	208	1	38
	2	139	1,959	12	849	265	277	2,808	3,085		14	0	2	0	0	0	0	2	2
	3	75	865	3	197	50	53	1,062	1,115		15	150	2,244	8	913	316	324	3,157	3,481
	4	1	6	0	5	3	3	11	14		16	67	890	2	211	102	104	1,101	1,205
	計	224	2,930	15	1,078	323	338	4,008	4,346		計	233	3,344	11	1,162	446	457	4,506	4,963
B	5	5	44	0	8	11	11	52	63	E	17	105	904	3	251	138	141	1,155	1,296
	6	20	43	0	10	5	5	53	58		18	420	2,740	31	615	240	271	3,355	3,626
	7	10	17	0	12	7	7	29	36		19	2	22	0	5	3	3	27	30
	8	10	66	0	14	5	5	80	85		20	17	378	0	59	15	15	437	452
	計	45	170	0	44	28	28	214	242		計	544	4,044	34	930	396	430	4,974	5,404
C	9	0	0	0	1	0	0	1	1										
	10	96	1,183	8	241	61	69	1,424	1,493										
	11	417	3,000	42	579	223	265	3,579	3,844										
	12	24	385	6	61	25	31	446	477										
	計	537	4,568	56	882	309	365	5,450	5,815										

平成28年度交差点交通量調査報告書

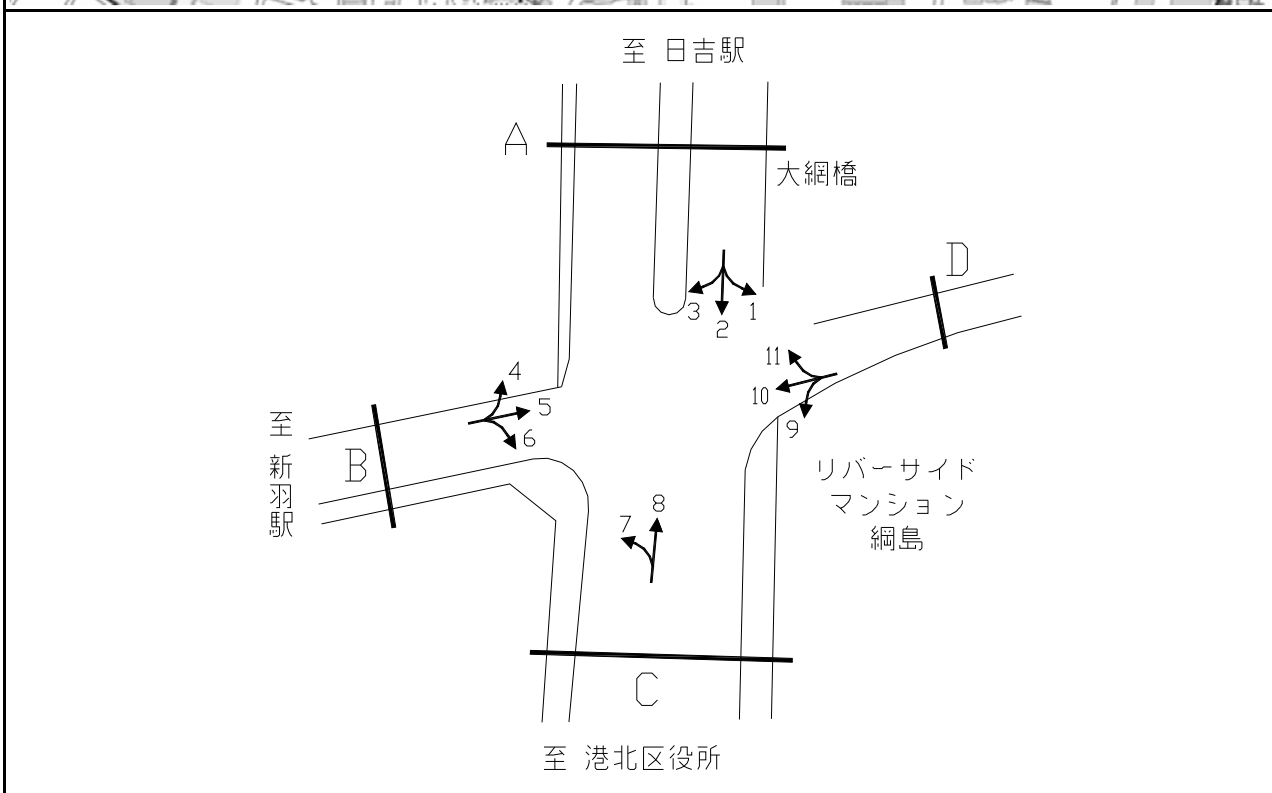
整理 NO.	63	交差点名	二ツ上橋 [Y-175]	調査年月日	平成28年11月22日(火)	天候	晴れ
		所在地	瀬谷区二ツ橋町	調査時間帯	7:00~19:00(12時間合計)		



断面	方向	二輪車	乗用車	バス	小型貨物車	大型貨物車	大型計	小型計	合計	断面	方向	二輪車	乗用車	バス	小型貨物車	大型貨物車	大型計	小型計	合計
		A										C							
A	1	12	253	0	65	11	11	318	329	C	7	122	2,113	8	639	229	237	2,752	2,989
	2	138	1,383	9	542	126	135	1,925	2,060		8	177	1,617	7	567	163	170	2,184	2,354
	3	29	494	17	187	33	50	681	731		9	7	163	1	45	16	17	208	225
	計	179	2,130	26	794	170	196	2,924	3,120		計	306	3,893	16	1,251	408	424	5,144	5,568
B									D										
B	4	30	658	14	253	70	84	911	995	D	10	13	122	0	33	5	5	155	160
	5	379	5,391	101	2,037	1,689	1,790	7,428	9,218		11	541	5,977	120	2,142	1,546	1,666	8,119	9,785
	6	52	1,456	6	530	195	201	1,986	2,187		12	9	266	1	91	11	12	357	369
	計	461	7,505	121	2,820	1,954	2,075	10,325	12,400		計	563	6,365	121	2,266	1,562	1,683	8,631	10,314

平成28年度交差点交通量調査報告書

整理 NO.	64	交差点名	大綱橋 [Y-178]	調査年月日	平成28年11月22日(火)	天候	晴れ
		所在地	港北区樽町2丁目	調査時間帯	7:00~19:00(12時間合計)		

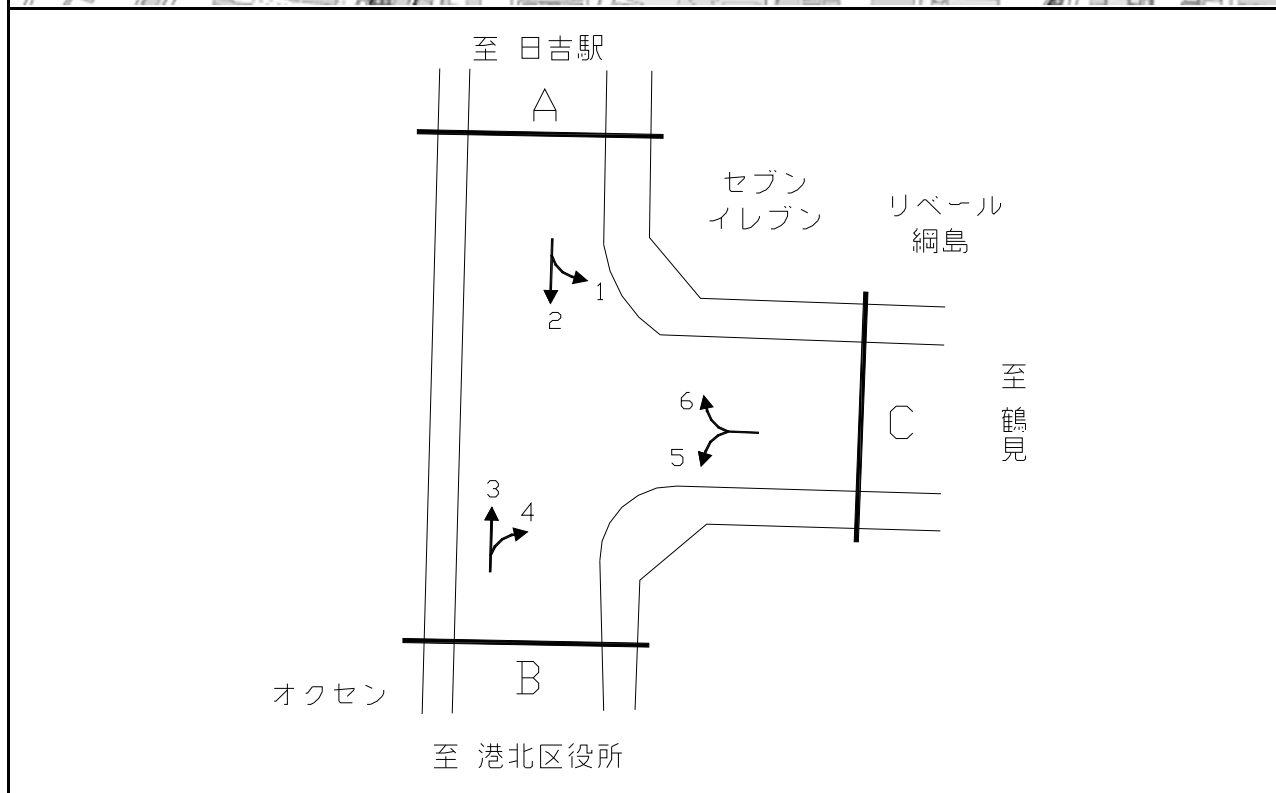


方向別交通量集計表

断面	方向	二輪車	乗用車	バス	小型貨物車	大型貨物車	大型計	小型計	合計	断面	方向	二輪車	乗用車	バス	小型貨物車	大型貨物車	大型計	小型計	合計
A	1	40	8	0	3	0	0	11	11	C	7	100	909	6	520	88	94	1,429	1,523
	2	640	4,467	308	1,574	570	878	6,041	6,919		8	589	4,830	358	1,749	547	905	6,579	7,484
	3	133	743	12	290	40	52	1,033	1,085		計	689	5,739	364	2,269	635	999	8,008	9,007
	計	813	5,218	320	1,867	610	930	7,085	8,015	D	9	10	101	0	30	9	9	131	140
B	4	154	738	4	362	71	75	1,100	1,175		10	156	597	0	310	41	41	907	948
	5	41	11	0	2	0	0	13	13		11	140	508	0	106	20	20	614	634
	6	161	1,431	2	771	201	203	2,202	2,405		計	306	1,206	0	446	70	70	1,652	1,722
計	356	2,180	6	1,135	272	278	3,315	3,593											

平成28年度交差点交通量調査報告書

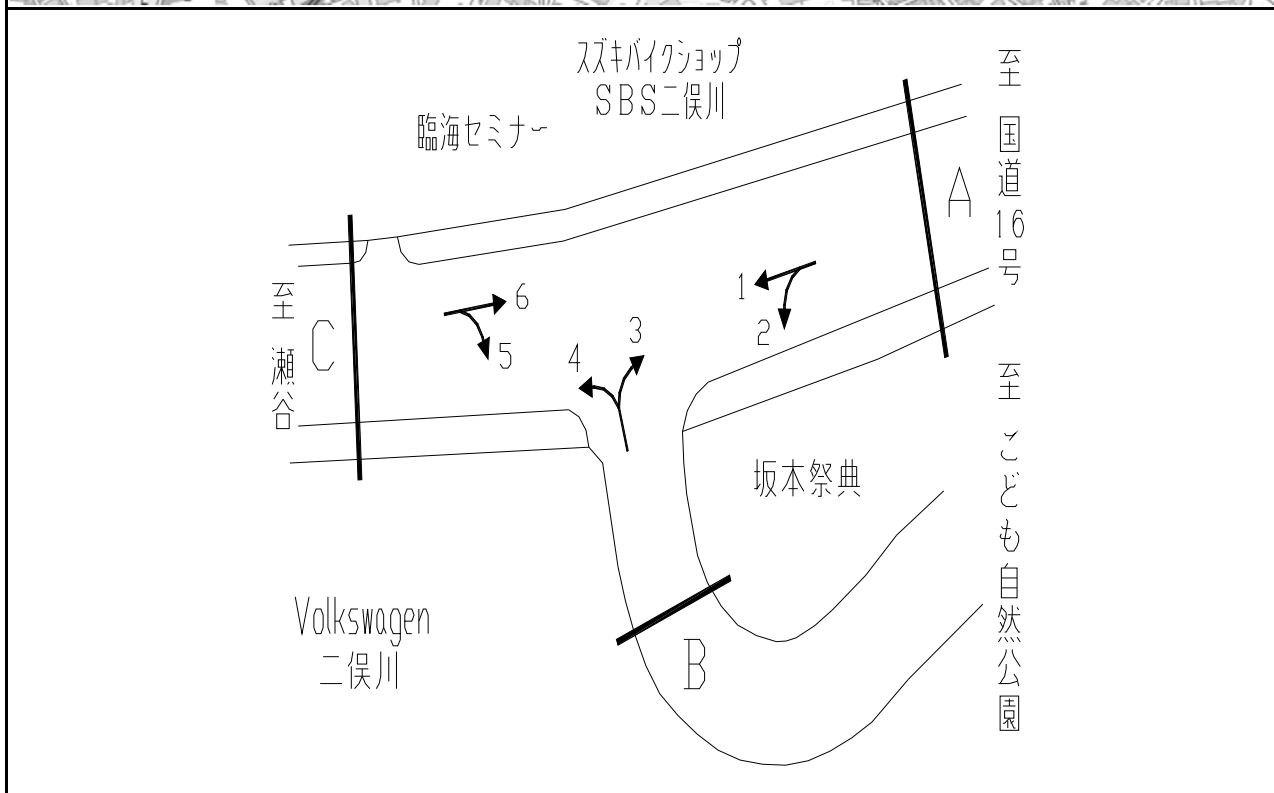
整理 NO.	65	交差点名	樽町 [Y-179]	調査年月日	平成28年11月22日(火)	天候	晴れ
		所在地	港北区樽町2丁目	調査時間帯	7:00~19:00(12時間合計)		



断面	方向	二輪車	乗用車	バス	小型貨物車	大型貨物車	大型計	小型計	合計	断面	方向	二輪車	乗用車	バス	小型貨物車	大型貨物車	大型計	小型計	合計
		A	1	245	2,240	122	1,085	315	437			3,325	3,762	C	5	71	1,082	26	329
	2	546	3,738	188	1,295	460	648	5,033	5,681		6	223	1,660	128	800	216	344	2,460	2,804
	計	791	5,978	310	2,380	775	1,085	8,358	9,443		計	294	2,742	154	1,129	419	573	3,871	4,444
B	3	446	3,928	236	1,427	413	649	5,355	6,004										
	4	67	781	25	266	223	248	1,047	1,295										
	計	513	4,709	261	1,693	636	897	6,402	7,299										

平成28年度交差点交通量調査報告書

整理 NO.	66	交差点名	さちが丘 [Y-191]	調査年月日	平成28年11月22日(火)	天候	晴れ
		所在地	旭区さちが丘	調査時間帯	7:00~19:00(12時間合計)		



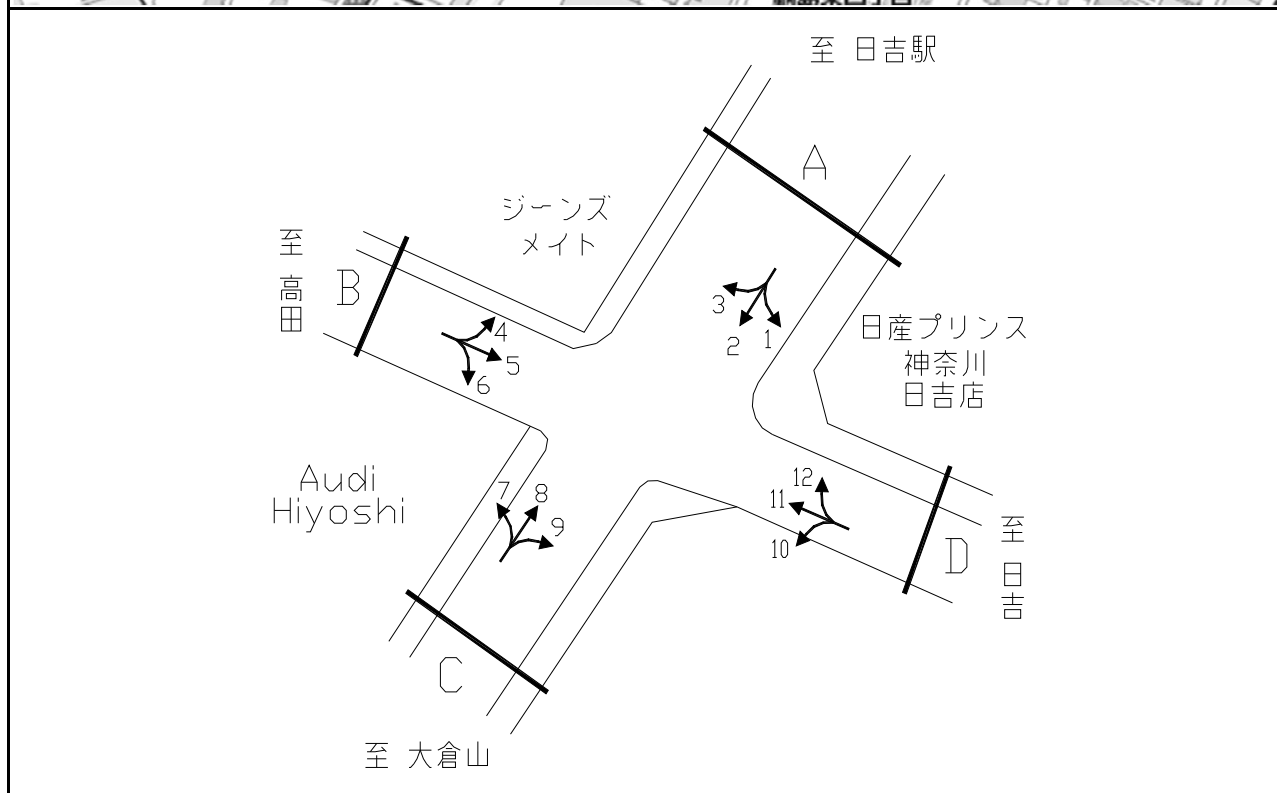
方向別交通量集計表

断面	方向	二輪車	乗用車	バス	小型貨物車	大型貨物車	大型計	小型計	合計	断面	方向	二輪車	乗用車	バス	小型貨物車	大型貨物車	大型計	小型計	合計
A	1	375	3,527	20	884	243	263	4,411	4,674	C	5	83	847	11	197	62	73	1,044	1,117
	2	344	3,452	20	1,219	671	691	4,671	5,362		6	338	3,248	24	950	292	316	4,198	4,514
	計	719	6,979	40	2,103	914	954	9,082	10,036		計	421	4,095	35	1,147	354	389	5,242	5,631
B	3	400	2,670	20	871	428	448	3,541	3,989										
	4	104	632	4	121	31	35	753	788										
	計	504	3,302	24	992	459	483	4,294	4,777										



平成28年度交差点交通量調査報告書

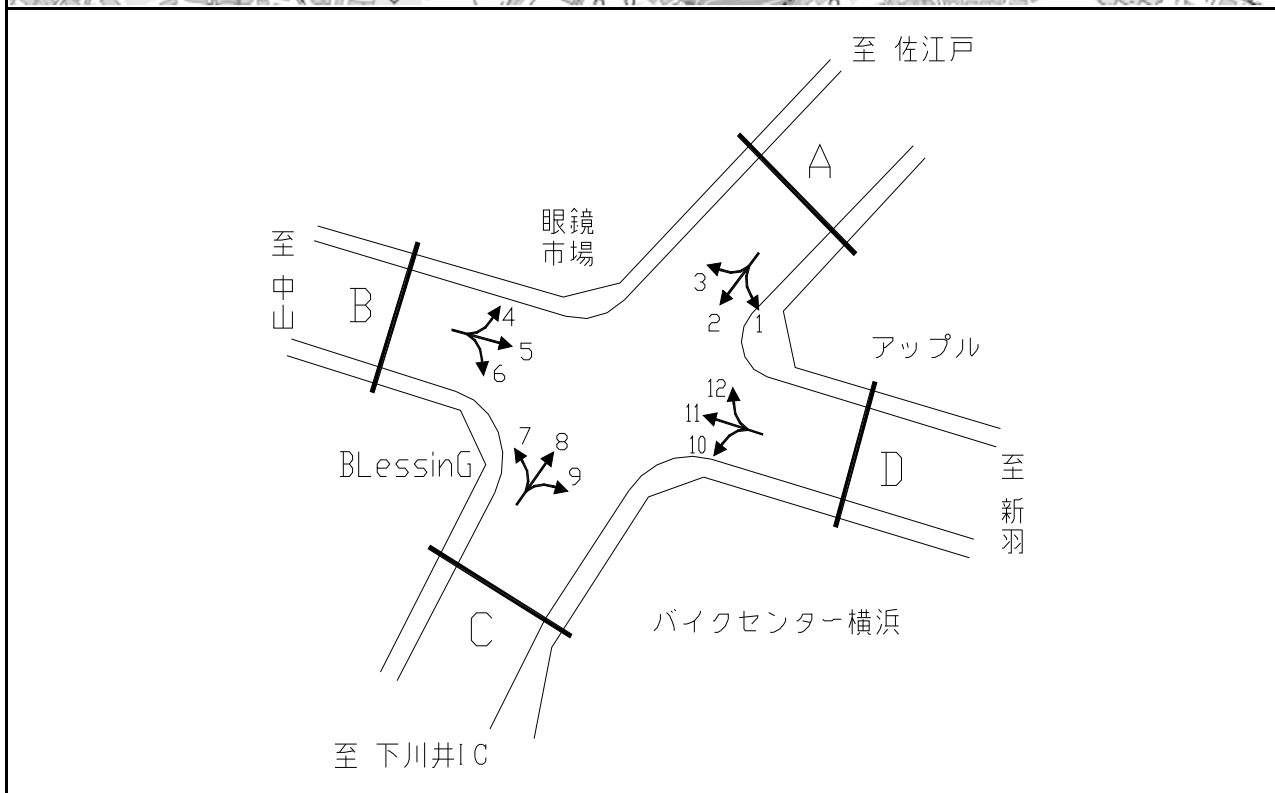
整理 NO.	67	交差点名	北綱島 [Y-201]	調査年月日	平成28年11月22日(火)	天候	晴れ
		所在地	港北区綱島東四丁目地先	調査時間帯	7:00~19:00(12時間合計)		



断面	方向	二輪車	乗用車	バス	小型貨物車	大型貨物車	大型計	小型計	合計	断面	方向	二輪車	乗用車	バス	小型貨物車	大型貨物車	大型計	小型計	合計
A	1	29	277	47	136	68	115	413	528	C	7	66	804	19	341	181	200	1,145	1,345
	2	356	2,242	15	907	371	386	3,149	3,535		8	395	2,393	15	911	327	342	3,304	3,646
	3	89	1,153	70	500	219	289	1,653	1,942		9	35	425	9	167	70	79	592	671
	計	474	3,672	132	1,543	658	790	5,215	6,005		計	496	3,622	43	1,419	578	621	5,041	5,662
B	4	67	1,033	66	478	225	291	1,511	1,802	D	10	27	239	3	145	58	61	384	445
	5	325	2,571	48	1,391	434	482	3,962	4,444		11	308	2,628	58	1,450	499	557	4,078	4,635
	6	84	973	23	403	223	246	1,376	1,622		12	40	442	78	150	92	170	592	762
	計	476	4,577	137	2,272	882	1,019	6,849	7,868		計	375	3,309	139	1,745	649	788	5,054	5,842

平成28年度交差点交通量調査報告書

整理 NO.	68	交差点名	宮ノ下 [Y-204]	調査年月日	平成28年11月22日(火)	天候	晴れ
		所在地	緑区中山町	調査時間帯	7:00~19:00(12時間合計)		

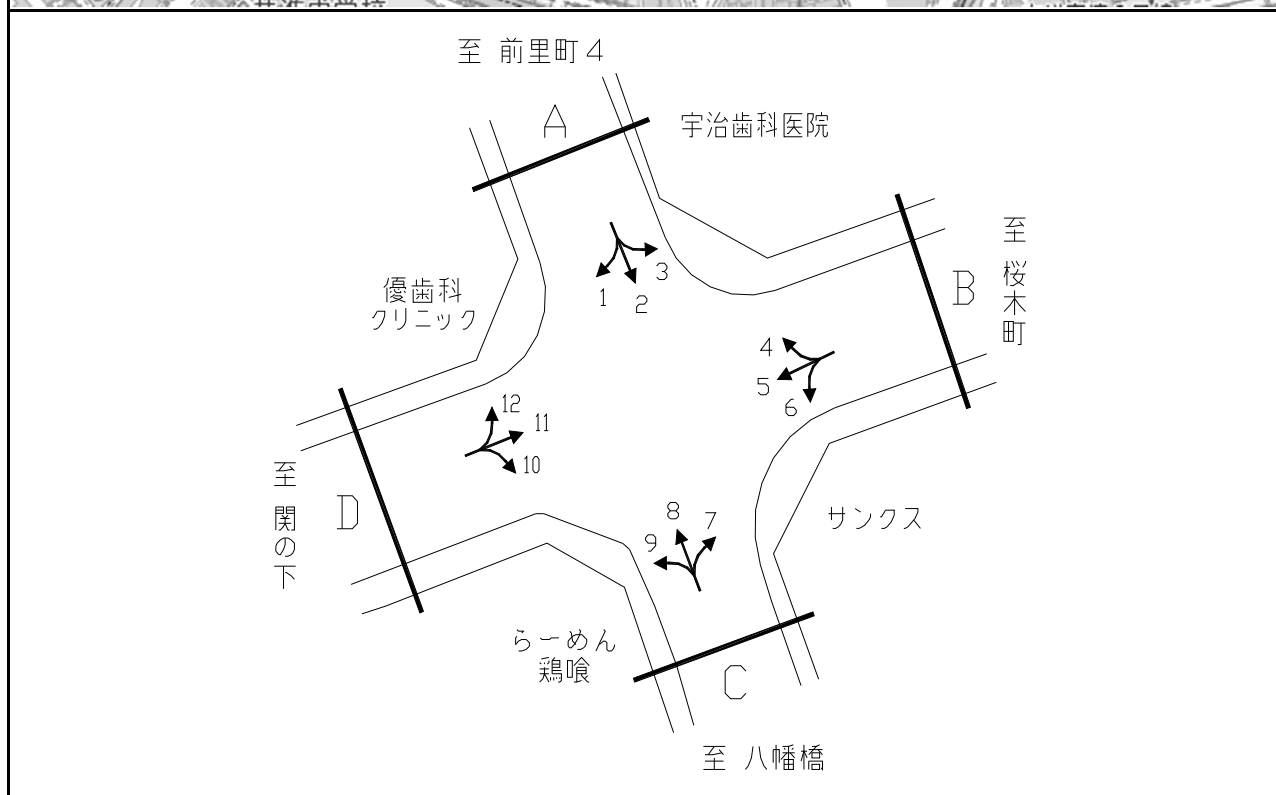


方向別交通量集計表

断面	方向	交通量							合計	断面	方向	交通量							合計
		二輪車	乗用車	バス	小型貨物車	大型貨物車	大型計	小型計				二輪車	乗用車	バス	小型貨物車	大型貨物車	大型計	小型計	
A	1	88	1,391	10	429	210	220	1,820	2,040	C	7	96	1,391	105	320	117	222	1,711	1,933
	2	419	4,345	26	1,390	822	848	5,735	6,583		8	598	4,617	21	1,443	828	849	6,060	6,909
	3	125	1,884	40	545	442	482	2,429	2,911		9	56	585	7	179	96	103	764	867
	計	632	7,620	76	2,364	1,474	1,550	9,984	11,534		計	750	6,593	133	1,942	1,041	1,174	8,535	9,709
B	4	213	2,123	53	528	376	429	2,651	3,080	D	10	68	784	6	238	99	105	1,022	1,127
	5	480	3,312	142	971	415	557	4,283	4,840		11	526	3,692	149	1,061	417	566	4,753	5,319
	6	76	1,368	98	338	144	242	1,706	1,948		12	88	1,338	8	412	188	196	1,750	1,946
	計	769	6,803	293	1,837	935	1,228	8,640	9,868		計	682	5,814	163	1,711	704	867	7,525	8,392

平成28年度交差点交通量調査報告書

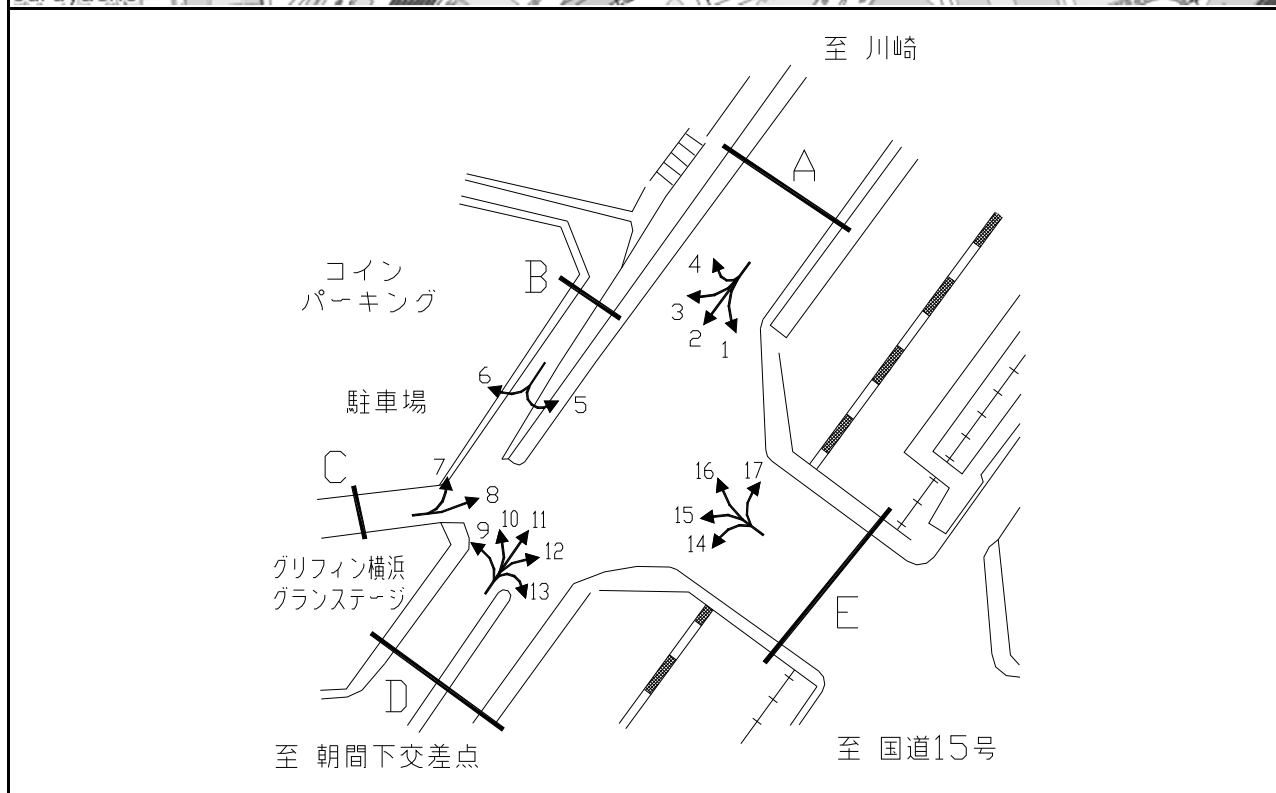
整理 NO.	69	交差点名	吉野町3丁目 [Y-208]	調査年月日	平成28年11月22日(火)	天候	晴れ
		所在地	南区吉野町3丁目	調査時間帯	7:00~19:00(12時間合計)		



断面	方向	二輪車	乗用車	バス	小型貨物車	大型貨物車	大型計	小型計	合計	断面	方向	二輪車	乗用車	バス	小型貨物車	大型貨物車	大型計	小型計	合計
		A	1	109	655	34	267	62	96			922	1,018	C	7	102	793	51	257
	2	292	2,210	65	755	162	227	2,965	3,192		8	345	2,541	80	926	329	409	3,467	3,876
	3	55	519	82	97	19	101	616	717		9	48	797	14	213	92	106	1,010	1,116
	計	456	3,384	181	1,119	243	424	4,503	4,927		計	495	4,131	145	1,396	547	692	5,527	6,219
B	4	41	362	75	152	35	110	514	624	D	10	163	1,855	23	544	174	197	2,399	2,596
	5	565	3,848	136	1,145	240	376	4,993	5,369		11	808	5,058	140	1,133	290	430	6,191	6,621
	6	89	802	43	230	86	129	1,032	1,161		12	87	843	24	261	59	83	1,104	1,187
	計	695	5,012	254	1,527	361	615	6,539	7,154		計	1,058	7,756	187	1,938	523	710	9,694	10,404

平成28年度交差点交通量調査報告書

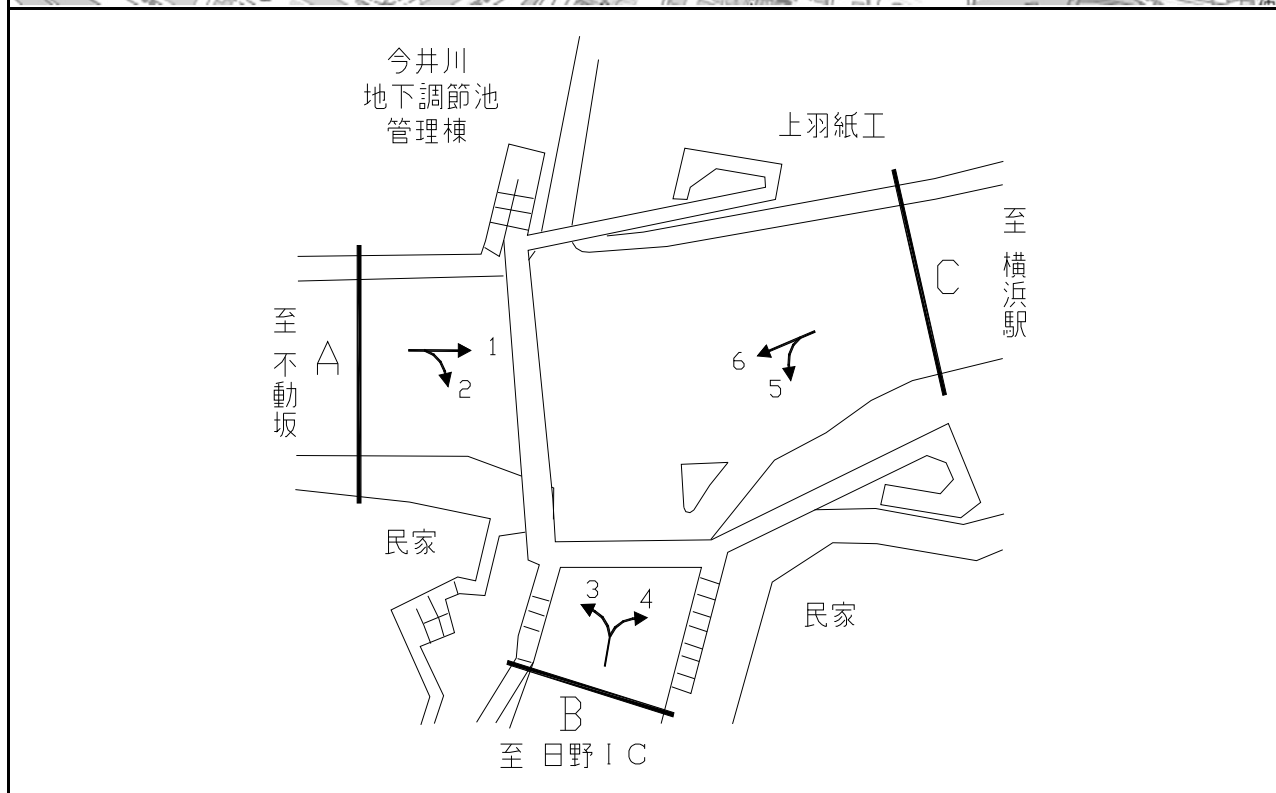
整理 NO.	70	交差点名	青木橋 [Y-209]	調査年月日	平成28年11月22日(火)	天候	晴れ
		所在地	神奈川区台町2	調査時間帯	7:00~19:00(12時間合計)		



断面	方向	二輪車	乗用車	バス	小型貨物車	大型貨物車	大型計	小型計	合計	断面	方向	二輪車	乗用車	バス	小型貨物車	大型貨物車	大型計	小型計	合計
		A	1	660	5,802	83	1,887	869	952			7,689	8,641	D	9	2	73	0	18
	2	236	2,269	244	589	270	514	2,858	3,372		10	2	12	0	2	0	0	14	14
	3	15	169	0	51	6	6	220	226		11	275	2,430	257	836	316	573	3,266	3,839
	4	1	9	0	3	0	0	12	12		12	205	1,630	21	560	273	294	2,190	2,484
	計	912	8,249	327	2,530	1,145	1,472	10,779	12,251		13	0	0	0	0	0	0	0	0
B	5	0	1	0	5	0	0	6	6		計	484	4,145	278	1,416	592	870	5,561	6,431
	6	0	8	0	1	0	0	9	9		14	149	2,076	32	739	329	361	2,815	3,176
	計	0	9	0	6	0	0	15	15		15	108	529	2	150	18	20	679	699
C	7	1	2	0	0	0	0	2	2	E	16	5	22	0	2	0	0	24	24
	8	5	33	0	4	0	0	37	37		17	705	5,817	98	1,888	1,011	1,109	7,705	8,814
	計	6	35	0	4	0	0	39	39		計	967	8,444	132	2,779	1,358	1,490	11,223	12,713

平成28年度交差点交通量調査報告書

整理 NO.	71	交差点名	狩場インター [Y-210]	調査年月日	平成28年11月22日(火)	天候	晴れ
		所在地	保土ヶ谷区狩場町11	調査時間帯	7:00~19:00(12時間合計)		

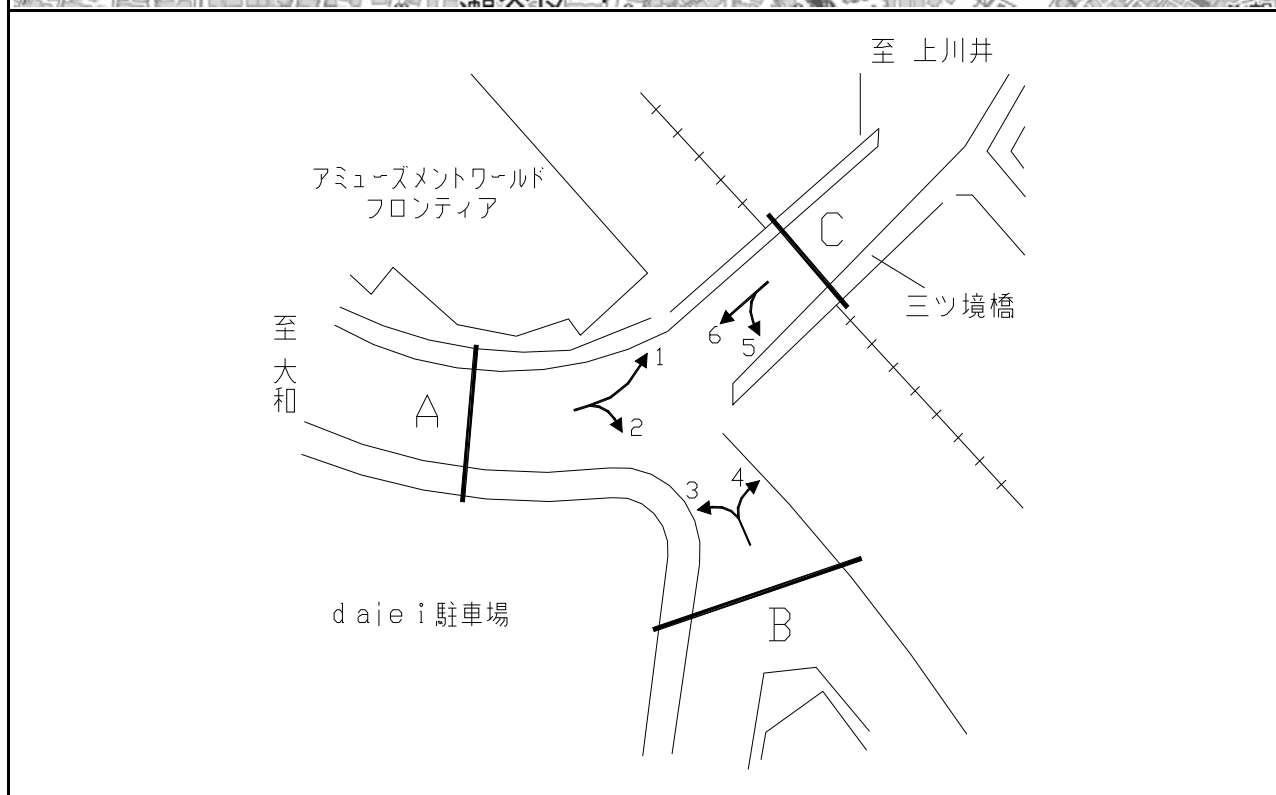


方向別交通量集計表

断面	方向	二輪車	乗用車	バス	小型貨物車	大型貨物車	大型計	小型計	合計	断面	方向	二輪車	乗用車	バス	小型貨物車	大型貨物車	大型計	小型計	合計
A	1	1,037	8,229	248	2,601	1,508	1,756	10,830	12,586	C	5	178	4,323	34	1,361	924	958	5,684	6,642
	2	21	1,222	1	350	226	227	1,572	1,799		6	605	3,226	214	744	478	692	3,970	4,662
	計	1,058	9,451	249	2,951	1,734	1,983	12,402	14,385		計	783	7,549	248	2,105	1,402	1,650	9,654	11,304
B	3	4	128	0	71	35	35	199	234										
	4	10	810	4	326	42	46	1,136	1,182										
	計	14	938	4	397	77	81	1,335	1,416										

平成28年度交差点交通量調査報告書

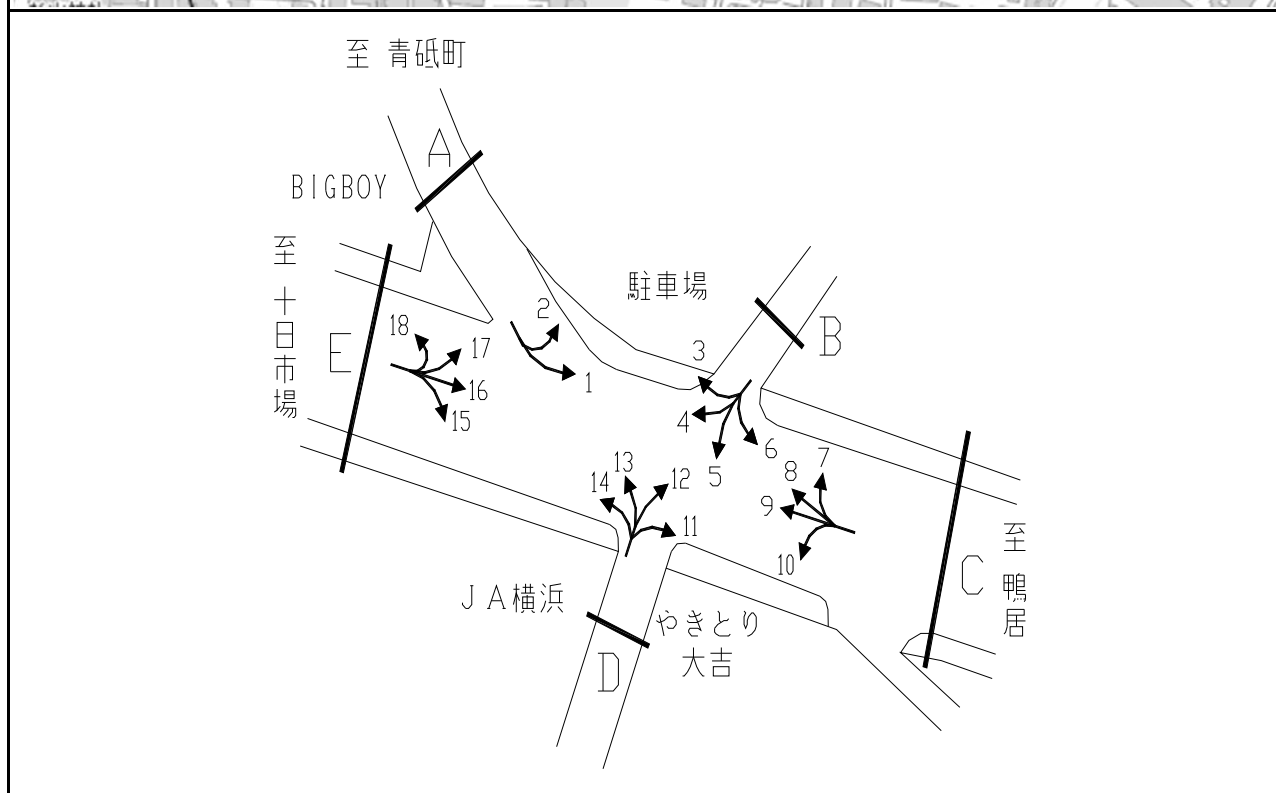
整理 NO.	72	交差点名	三ツ境橋 [Y-212]	調査年月日	平成28年11月22日(火)	天候	晴れ
		所在地	旭区希望が丘249-2	調査時間帯	7:00~19:00(12時間合計)		



断面	方向	二輪車	乗用車	バス	小型貨物車	大型貨物車	大型計	小型計	合計	断面	方向	二輪車	乗用車	バス	小型貨物車	大型貨物車	大型計	小型計	合計
		A	1	326	3,589	38	942	277	315			4,531	4,846	C	5	153	1,452	7	346
	2	78	818	2	134	33	35	952	987		6	320	3,015	26	660	203	229	3,675	3,904
	計	404	4,407	40	1,076	310	350	5,483	5,833		計	473	4,467	33	1,006	260	293	5,473	5,766
	3	97	824	6	173	59	65	997	1,062										
	4	232	1,917	17	442	102	119	2,359	2,478										
	計	329	2,741	23	615	161	184	3,356	3,540										

平成28年度交差点交通量調査報告書

整理 NO.	73	交差点名	緑郵便局入口 [Y-213]	調査年月日	平成28年11月22日(火)	天候	晴れ
		所在地	緑区中山町	調査時間帯	7:00~19:00(12時間合計)		

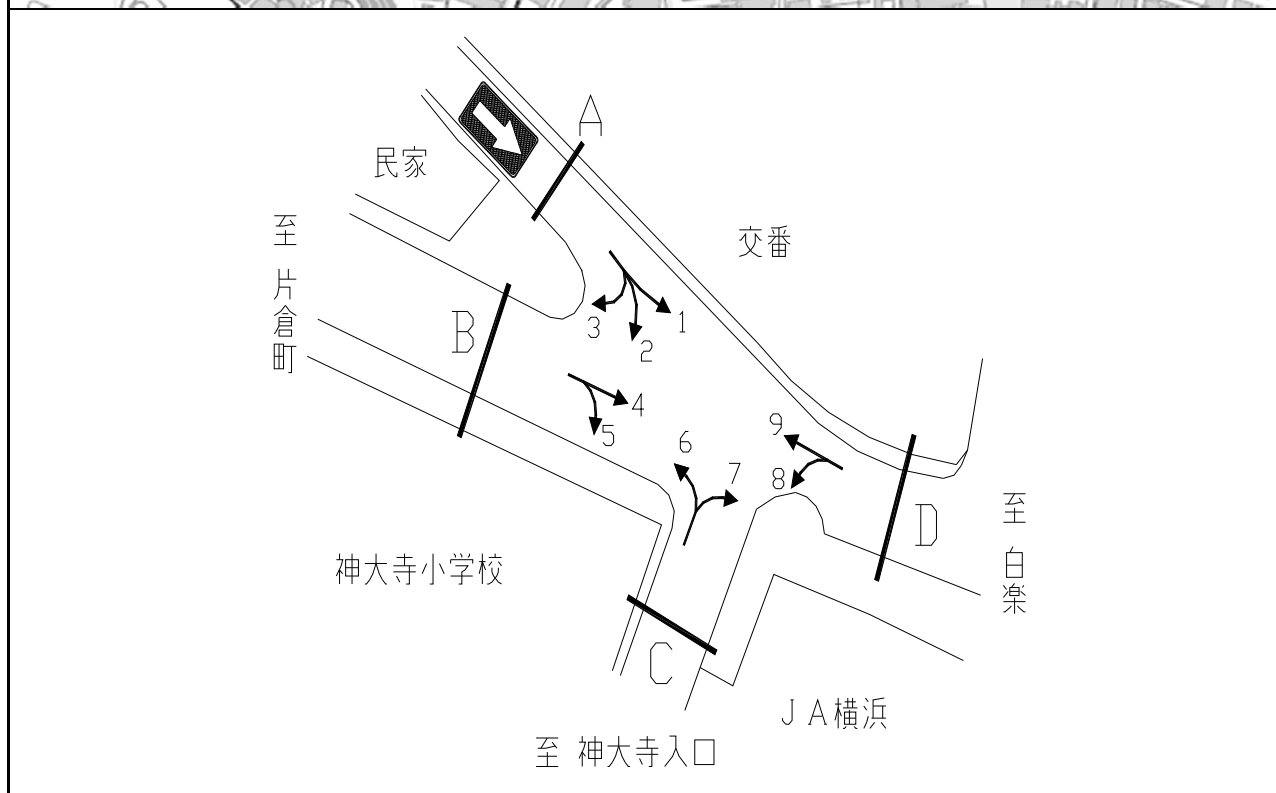


方向別交通量集計表

断面	方向	車種別交通量							合計	断面	方向	車種別交通量							合計
		二輪車	乗用車	バス	小型貨物車	大型貨物車	大型計	小型計				二輪車	乗用車	バス	小型貨物車	大型貨物車	大型計	小型計	
A	1	173	1,429	41	361	157	198	1,790	1,988	D	11	3	28	0	17	3	3	45	48
	2	5	24	0	9	1	1	33	34		12	3	9	0	5	2	2	14	16
	計	178	1,453	41	370	158	199	1,823	2,022		13	5	18	0	5	5	5	23	28
B	3	0	11	0	2	1	1	13	14	14	14	3	27	0	2	2	2	29	31
	4	8	32	1	12	2	3	44	47	計	14	82	0	29	12	12	111	123	
	5	4	9	0	2	0	0	11	11	15	4	10	0	1	0	0	11	11	
	6	3	18	0	11	1	1	29	30	16	572	5,371	252	1,471	792	1,044	6,842	7,886	
C	計	15	70	1	27	4	5	97	102	17	7	33	0	13	3	3	46	49	
	7	1	3	0	4	1	1	7	8	18	42	502	2	96	27	29	598	627	
	8	198	1,344	258	302	115	373	1,646	2,019	計	625	5,916	254	1,581	822	1,076	7,497	8,573	
	9	582	5,647	36	1,604	868	904	7,251	8,155										
	10	8	51	0	29	3	3	80	83										
計	789	7,045	294	1,939	987	1,281	8,984	10,265											

平成28年度交差点交通量調査報告書

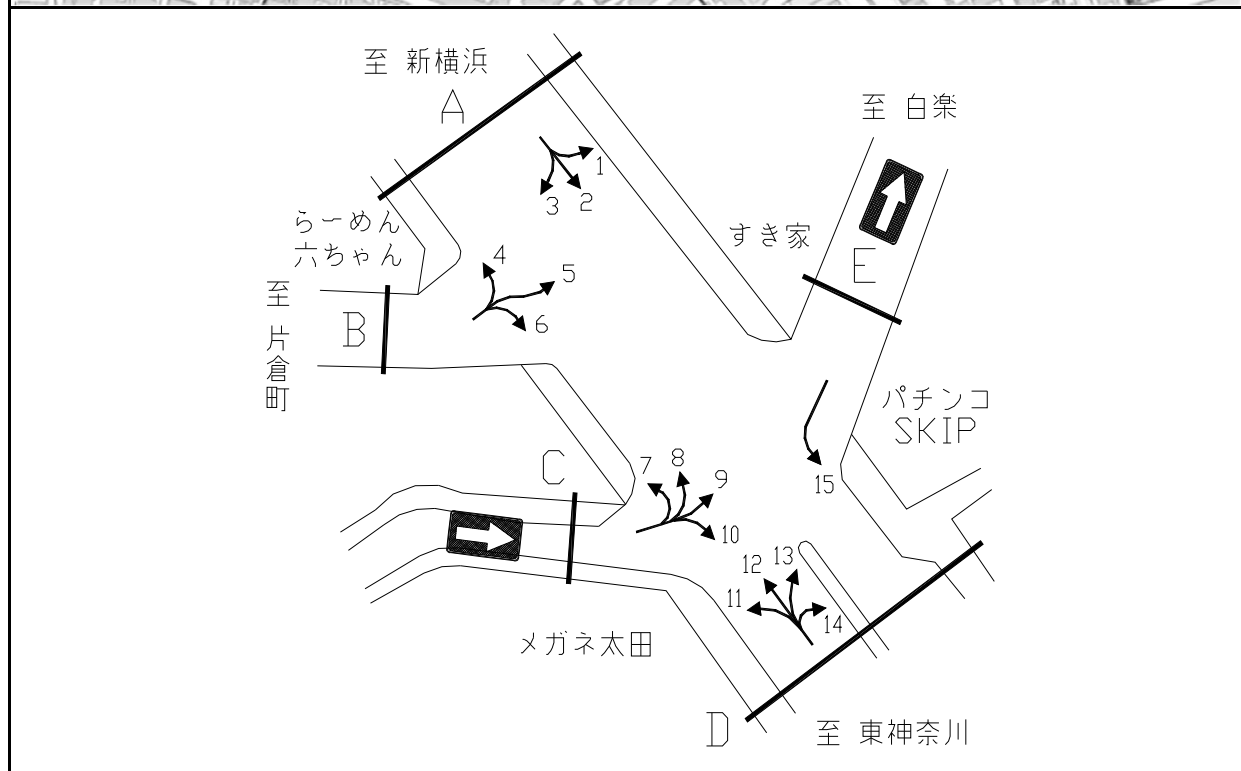
整理 NO.	74	交差点名	神大寺地区センター前 [Y-230]	調査年月日	平成28年11月22日(火)	天候	晴れ
		所在地	神奈川県神大寺	調査時間帯	7:00~19:00(12時間合計)		



断面	方向	二輪車	乗用車	バス	小型貨物車	大型貨物車	大型計	小型計	合計	断面	方向	二輪車	乗用車	バス	小型貨物車	大型貨物車	大型計	小型計	合計
		A	1	30	109	0	14	9	9			123	132	C	6	89	1,061	7	165
	2	30	112	0	25	2	2	137	139		7	76	757	24	139	69	93	896	989
	3	14	56	0	24	4	4	80	84		計	165	1,818	31	304	136	167	2,122	2,289
	計	74	277	0	63	15	15	340	355		8	61	703	21	109	49	70	812	882
B	4	222	1,695	127	362	164	291	2,057	2,348	D	9	264	1,728	139	421	159	298	2,149	2,447
	5	53	756	13	171	61	74	927	1,001		計	325	2,431	160	530	208	368	2,961	3,329
	計	275	2,451	140	533	225	365	2,984	3,349										



平成28年度交差点交通量調査報告書

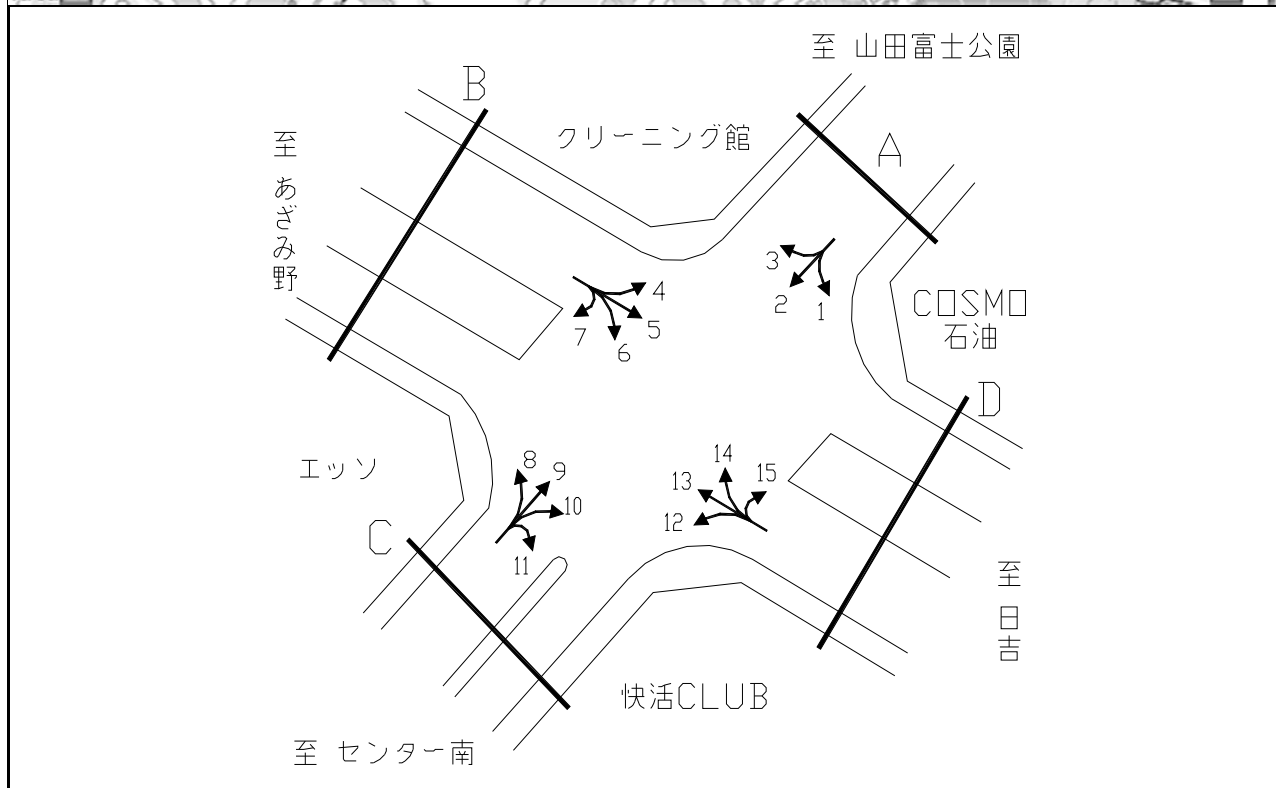
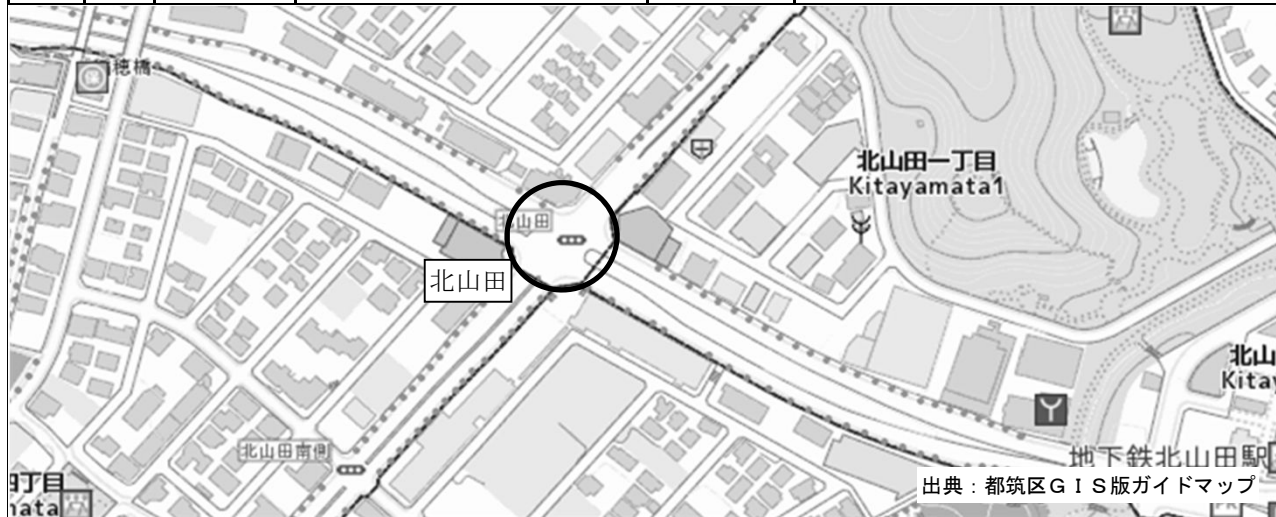


方向別交通量集計表

断面	方向	二輪車	乗用車	バス	小型貨物車	大型貨物車	大型計	小型計	合計	断面	方向	二輪車	乗用車	バス	小型貨物車	大型貨物車	大型計	小型計	合計
A	1	34	524	2	142	58	60	666	726	D	11	123	1,525	131	356	109	240	1,881	2,121
	2	705	5,499	78	1,490	868	946	6,989	7,935		12	516	4,629	81	1,331	926	1,007	5,960	6,967
	3	71	535	1	153	41	42	688	730		13	60	733	6	212	82	88	945	1,033
	計	810	6,558	81	1,785	967	1,048	8,343	9,391		14	8	12	0	7	0	0	19	19
B	4	13	134	2	36	17	19	170	189	計	707	6,899	218	1,906	1,117	1,335	8,805	10,140	
	5	58	326	2	85	30	32	411	443	E	15	26	0	0	0	0	0	0	0
	6	123	1,047	123	237	78	201	1,284	1,485		計	26	0	0	0	0	0	0	0
計	194	1,507	127	358	125	252	1,865	2,117											
C	7	2	4	0	5	0	0	9	9										
	8	0	1	0	4	1	1	5	6										
	9	20	25	0	6	1	1	31	32										
	10	31	84	0	36	5	5	120	125										
計	53	114	0	51	7	7	165	172											

平成28年度交差点交通量調査報告書

整理 NO.	76	交差点名	北山田 [Y-233]	調査年月日	平成28年11月22日(火)	天候	晴れ
		所在地	都筑区北山田	調査時間帯	7:00~19:00(12時間合計)		

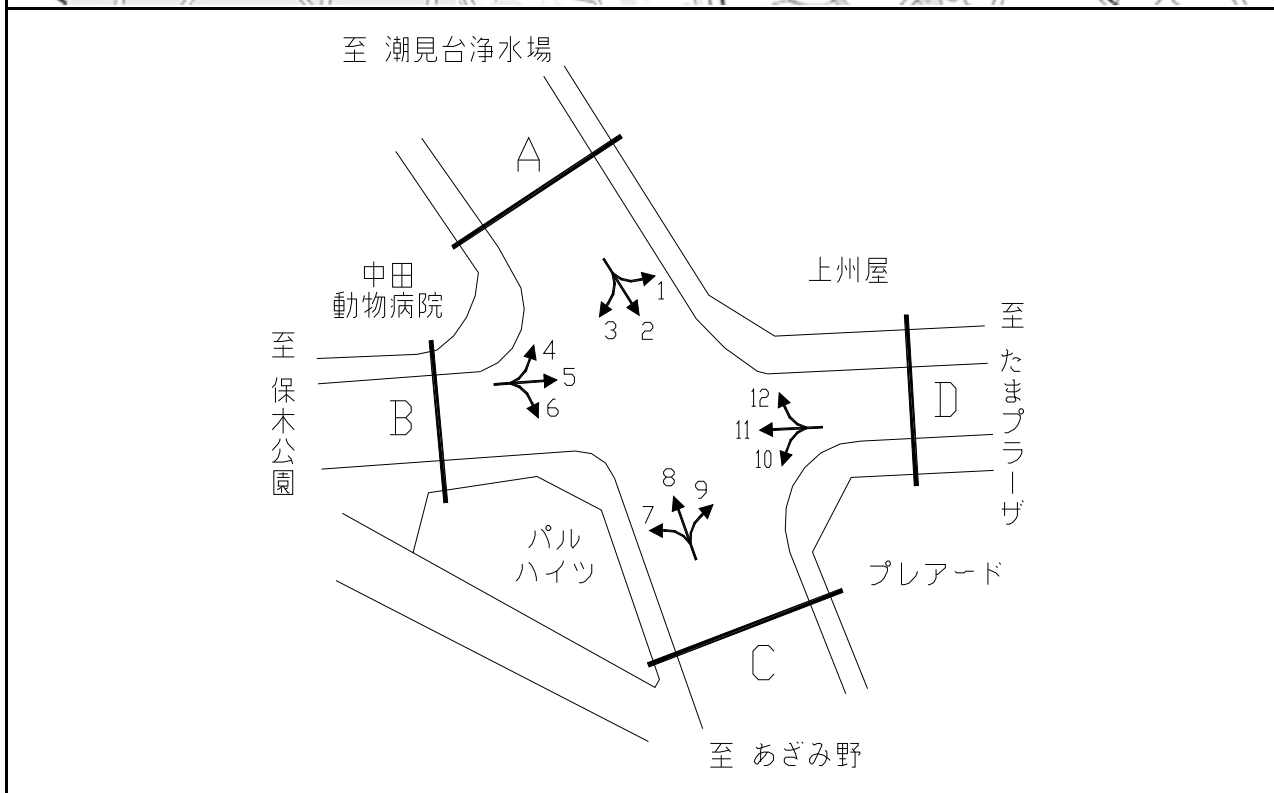


方向別交通量集計表

断面	方向	断面A							断面B							断面C							断面D																
		二輪車	乗用車	バス	小型貨物車	大型貨物車	大型計	小型計	合計	二輪車	乗用車	バス	小型貨物車	大型貨物車	大型計	小型計	合計	二輪車	乗用車	バス	小型貨物車	大型貨物車	大型計	小型計	合計	二輪車	乗用車	バス	小型貨物車	大型貨物車	大型計	小型計	合計						
A	1	41	649	7	182	38	45	831	876	C	8	48	1,063	11	232	54	65	1,295	1,360	D	12	83	1,386	22	293	93	115	1,679	1,794	計	291	4,271	89	965	214	303	5,236	5,539	
	2	203	2,284	45	444	76	121	2,728	2,849		9	160	1,896	65	407	72	137	2,303	2,440		13	392	5,756	275	1,909	711	986	7,665	8,651		14	20	498	3	187	51	54	685	739
	3	47	973	15	266	49	64	1,239	1,303		10	83	1,305	13	320	88	101	1,625	1,726		15	3	62	0	21	6	6	83	89		15	3	62	0	21	6	6	83	89
	計	291	3,906	67	892	163	230	4,798	5,028		11	0	7	0	6	0	0	13	13		計	498	7,702	300	2,410	861	1,161	10,112	11,273										
B	4	53	787	13	302	77	90	1,089	1,179	計	13	392	5,756	275	1,909	711	986	7,665	8,651	14	20	498	3	187	51	54	685	739	15	3	62	0	21	6	6	83	89		
	5	402	6,386	289	2,045	628	917	8,431	9,348		14	20	498	3	187	51	54	685	739	15	3	62	0	21	6	6	83	89	15	3	62	0	21	6	6	83	89		
	6	46	880	6	233	54	60	1,113	1,173		15	3	62	0	21	6	6	83	89	計	498	7,702	300	2,410	861	1,161	10,112	11,273											
	7	0	12	0	8	1	1	20	21		15	3	62	0	21	6	6	83	89																				
	計	501	8,065	308	2,588	760	1,068	10,653	11,721																														

平成28年度交差点交通量調査報告書

整理 NO.	77	交差点名	保木入口 [Y-253]	調査年月日	平成28年11月22日(火)	天候	晴れ
		所在地	青葉区元石川町	調査時間帯	7:00~19:00(12時間合計)		

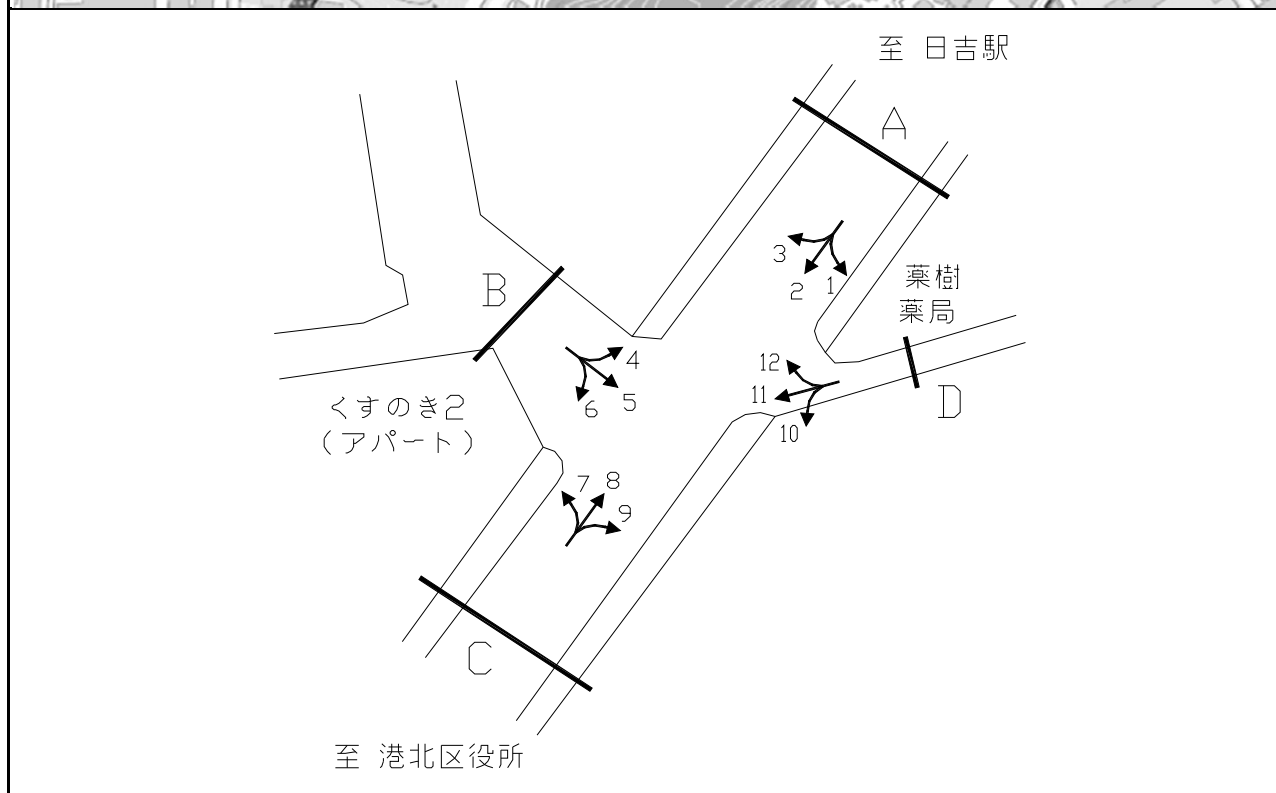


方向別交通量集計表

断面	方向	交通量								断面	方向	交通量							
		二輪車	乗用車	バス	小型貨物車	大型貨物車	大型計	小型計	合計			二輪車	乗用車	バス	小型貨物車	大型貨物車	大型計	小型計	合計
A	1	46	870	104	125	42	146	995	1,141	C	7	57	921	7	228	58	65	1,149	1,214
	2	354	5,041	160	1,303	498	658	6,344	7,002		8	328	4,664	148	1,510	485	633	6,174	6,807
	3	3	27	1	2	1	2	29	31		9	18	184	15	57	8	23	241	264
	計	403	5,938	265	1,430	541	806	7,368	8,174		計	403	5,769	170	1,795	551	721	7,564	8,285
B	4	2	43	0	5	0	0	48	48	D	10	12	197	16	44	7	23	241	264
	5	88	1,207	128	181	59	187	1,388	1,575		11	85	1,364	129	204	66	195	1,568	1,763
	6	67	869	10	204	43	53	1,073	1,126		12	16	549	98	89	28	126	638	764
	計	157	2,119	138	390	102	240	2,509	2,749		計	113	2,110	243	337	101	344	2,447	2,791

平成28年度交差点交通量調査報告書

整理 NO.	78	交差点名	長福寺交差点 [Y-254]	調査年月日	平成28年11月22日(火)	天候	晴れ
		所在地	港北区綱島東2丁目	調査時間帯	7:00~19:00(12時間合計)		

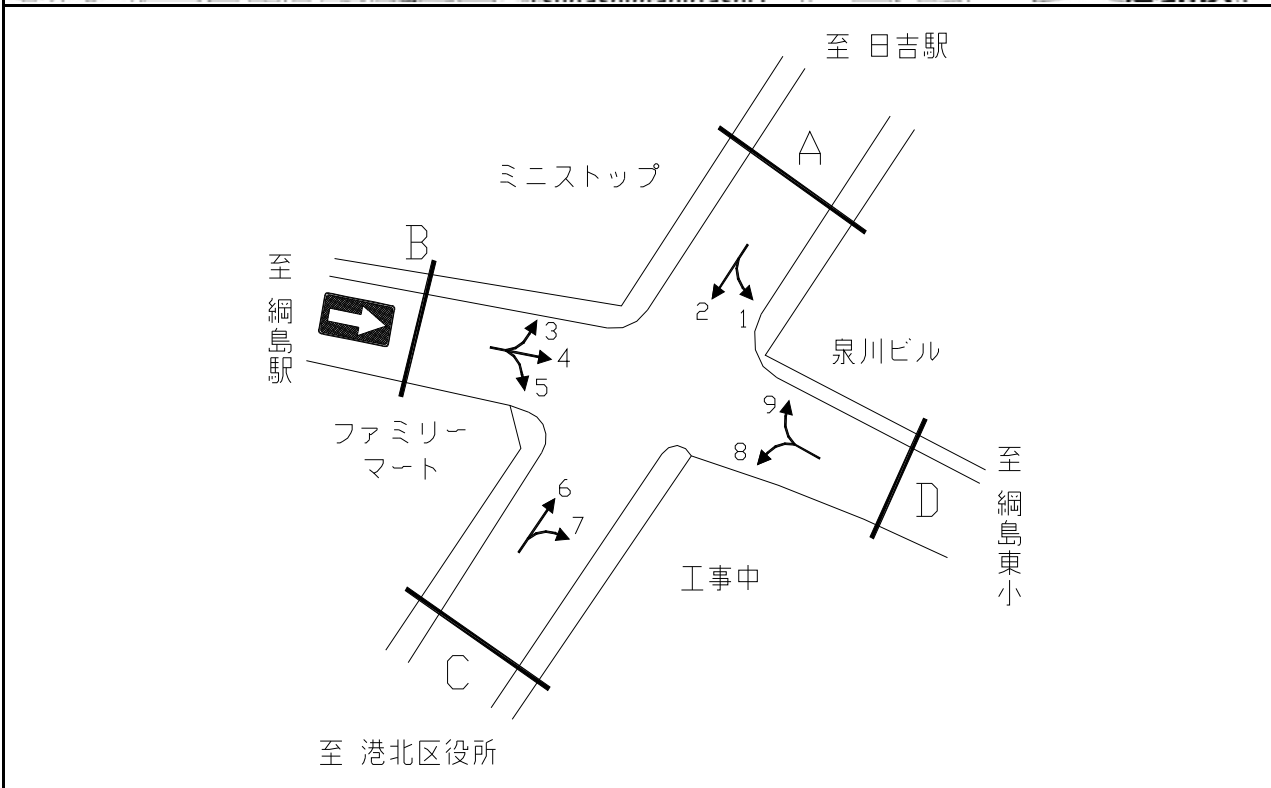


方向別交通量集計表

断面	方向	二輪車	乗用車	バス	小型貨物車	大型貨物車	大型計	小型計	合計	断面	方向	二輪車	乗用車	バス	小型貨物車	大型貨物車	大型計	小型計	合計
		A	1	0	5	0	5	0	0			10	10	C	7	74	431	13	135
	2	417	2,708	99	1,217	442	541	3,925	4,466		8	477	3,052	99	1,247	473	572	4,299	4,871
	3	6	27	0	12	10	10	39	49		9	1	27	0	16	1	1	43	44
	計	423	2,740	99	1,234	452	551	3,974	4,525		計	552	3,510	112	1,398	486	598	4,908	5,506
B	4	6	25	0	17	5	5	42	47	D	10	7	9	0	2	2	2	11	13
	5	7	4	0	10	0	0	14	14		11	4	4	0	1	0	0	5	5
	6	92	378	8	84	23	31	462	493		12	2	5	0	3	0	0	8	8
	計	105	407	8	111	28	36	518	554		計	13	18	0	6	2	2	2	24

平成28年度交差点交通量調査報告書

整理 NO.	79	交差点名	港北区綱島東1-8-11地先交差点 [Y-255]	調査年月日	平成28年11月22日(火)	天候	晴れ
		所在地	港北区綱島東1-8-11地先	調査時間帯	7:00~19:00(12時間合計)		

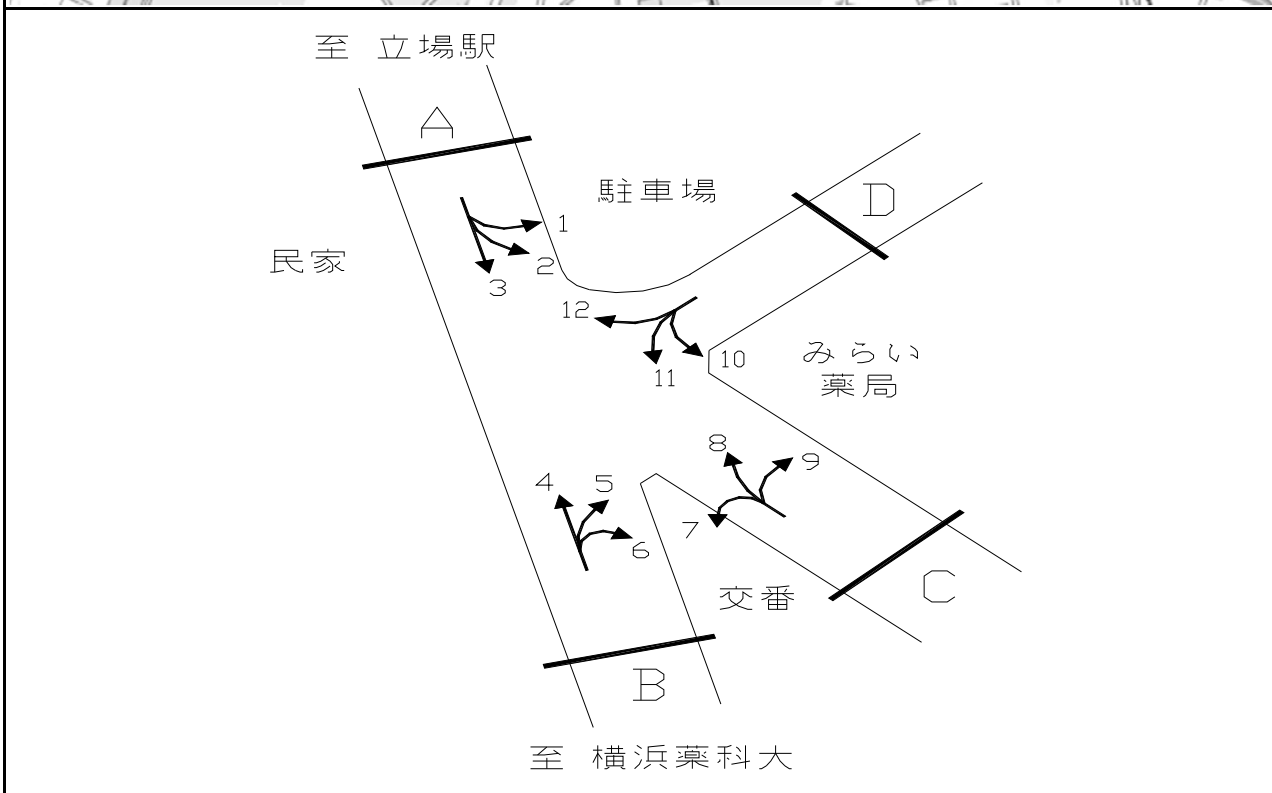


方向別交通量集計表

断面	方向	交通量								合計	断面	方向	交通量								合計
		二輪車	乗用車	バス	小型貨物車	大型貨物車	大型計	小型計	合計				二輪車	乗用車	バス	小型貨物車	大型貨物車	大型計	小型計	合計	
A	1	8	95	2	35	9	11	130	141	C	6	508	3,156	39	1,279	442	481	4,435	4,916		
	2	474	2,912	105	1,249	434	539	4,161	4,700		7	27	147	3	60	16	19	207	226		
	計	482	3,007	107	1,284	443	550	4,291	4,841		計	535	3,303	42	1,339	458	500	4,642	5,142		
B	3	31	186	67	55	18	85	241	326	D	8	38	348	14	90	27	41	438	479		
	4	35	204	1	55	9	10	259	269		9	12	91	6	36	4	10	127	137		
	5	25	233	158	66	21	179	299	478		計	50	439	20	126	31	51	565	616		
	計	91	623	226	176	48	274	799	1,073												

平成28年度交差点交通量調査報告書

整理 NO.	80	交差点名	深谷交番前 [Y-256]	調査年月日	平成28年11月22日(火)	天候	晴れ
		所在地	戸塚区深谷町	調査時間帯	7:00~19:00(12時間合計)		

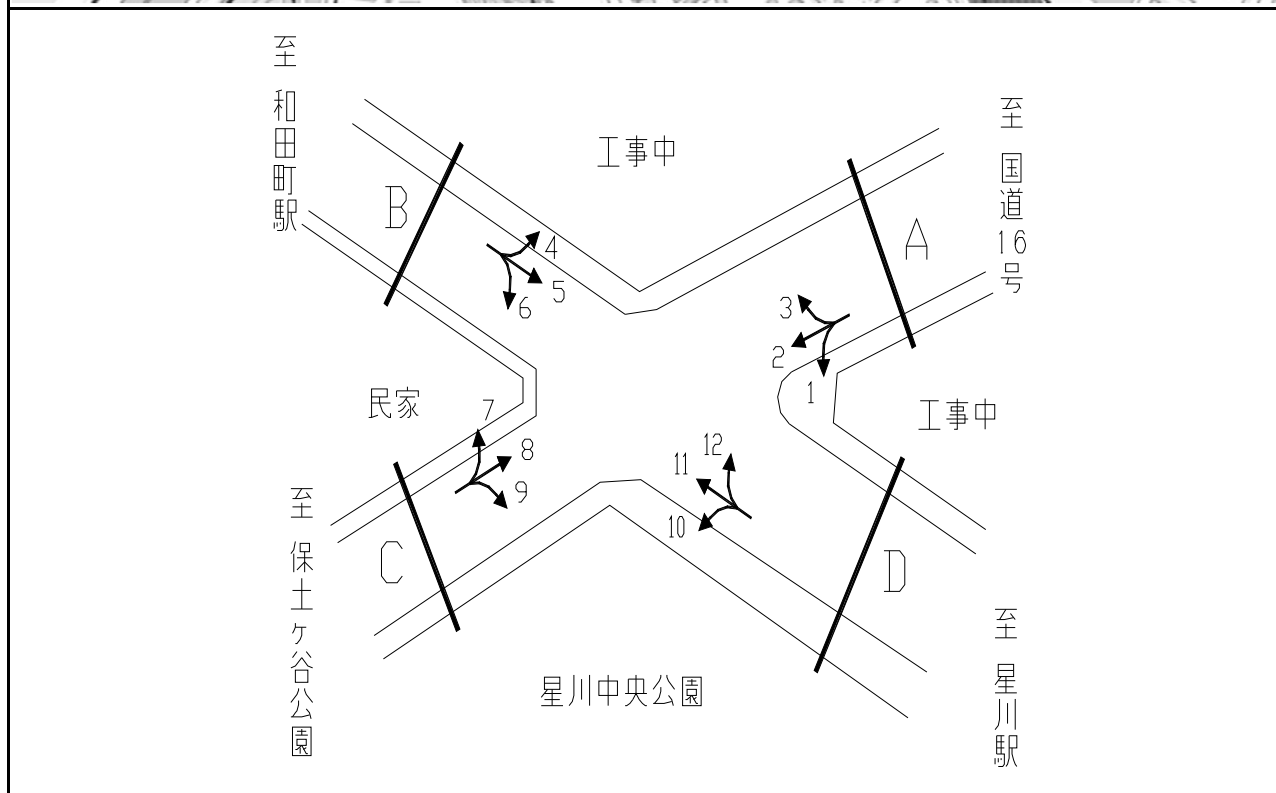


方向別交通量集計表

断面	方向	二輪車	乗用車	バス	小型貨物車	大型貨物車	大型計	小型計	合計	断面	方向	二輪車	乗用車	バス	小型貨物車	大型貨物車	大型計	小型計	合計
A	1	7	43	0	4	0	0	47	47	C	7	139	657	5	220	39	44	877	921
	2	84	1,333	75	488	135	210	1,821	2,031		8	81	1,024	84	329	75	159	1,353	1,512
	3	220	2,090	42	480	148	190	2,570	2,760		9	8	29	0	10	2	2	39	41
	計	311	3,466	117	972	283	400	4,438	4,838		計	228	1,710	89	559	116	205	2,269	2,474
B	4	195	1,846	34	494	136	170	2,340	2,510	D	10	5	26	0	6	1	1	32	33
	5	8	66	0	8	1	1	74	75		11	13	66	1	13	1	2	79	81
	6	10	80	1	17	1	2	97	99		12	5	41	0	1	0	0	42	42
	計	213	1,992	35	519	138	173	2,511	2,684		計	23	133	1	20	2	3	153	156

平成28年度交差点交通量調査報告書

整理 NO.	81	交差点名	星川中央公園地先 [Y-257]	調査年月日	平成28年11月22日(火)	天候	晴れ
		所在地	保土ヶ谷区星川2丁目	調査時間帯	7:00~19:00(12時間合計)		

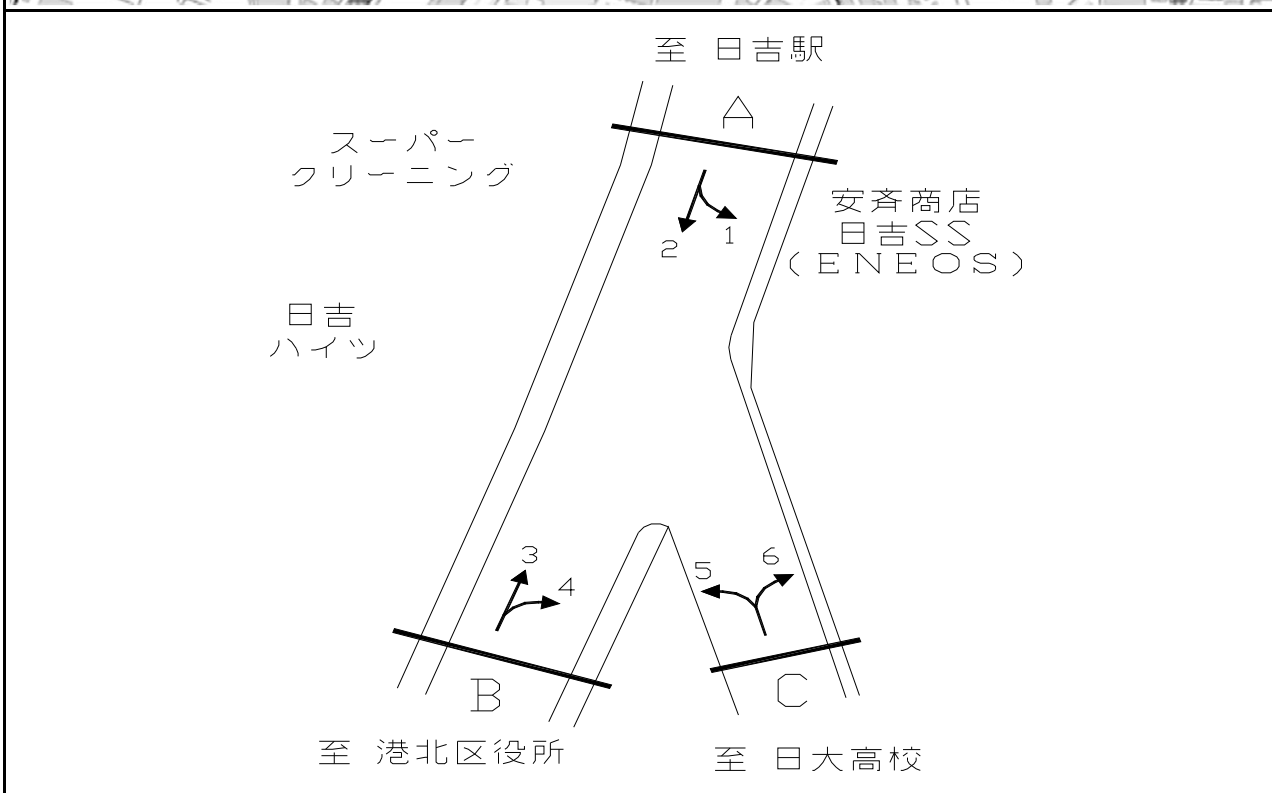


方向別交通量集計表

断面	方向	二輪車	乗用車	バス	小型貨物車	大型貨物車	大型計	小型計	合計	断面	方向	二輪車	乗用車	バス	小型貨物車	大型貨物車	大型計	小型計	合計
		A	1	11	117	1	64	12	13			181	194	C	7	10	61	0	29
	2	134	1,061	4	345	98	102	1,406	1,508		8	119	763	2	265	91	93	1,028	1,121
	3	13	84	0	36	8	8	120	128		9	58	582	3	111	36	39	693	732
	計	158	1,262	5	445	118	123	1,707	1,830		計	187	1,406	5	405	132	137	1,811	1,948
B	4	46	221	1	70	21	22	291	313	D	10	58	788	9	198	81	90	986	1,076
	5	280	1,069	1	207	27	28	1,276	1,304		11	219	823	8	136	29	37	959	996
	6	8	84	83	28	11	94	112	206		12	5	33	1	11	8	9	44	53
	計	334	1,374	85	305	59	144	1,679	1,823		計	282	1,644	18	345	118	136	1,989	2,125

平成28年度交差点交通量調査報告書

整理NO.	82	交差点名	日大高校入口 [Y-258]	調査年月日	平成28年11月22日(火)	天候	晴れ
		所在地	港北区箕輪町	調査時間帯	7:00~19:00(12時間合計)		



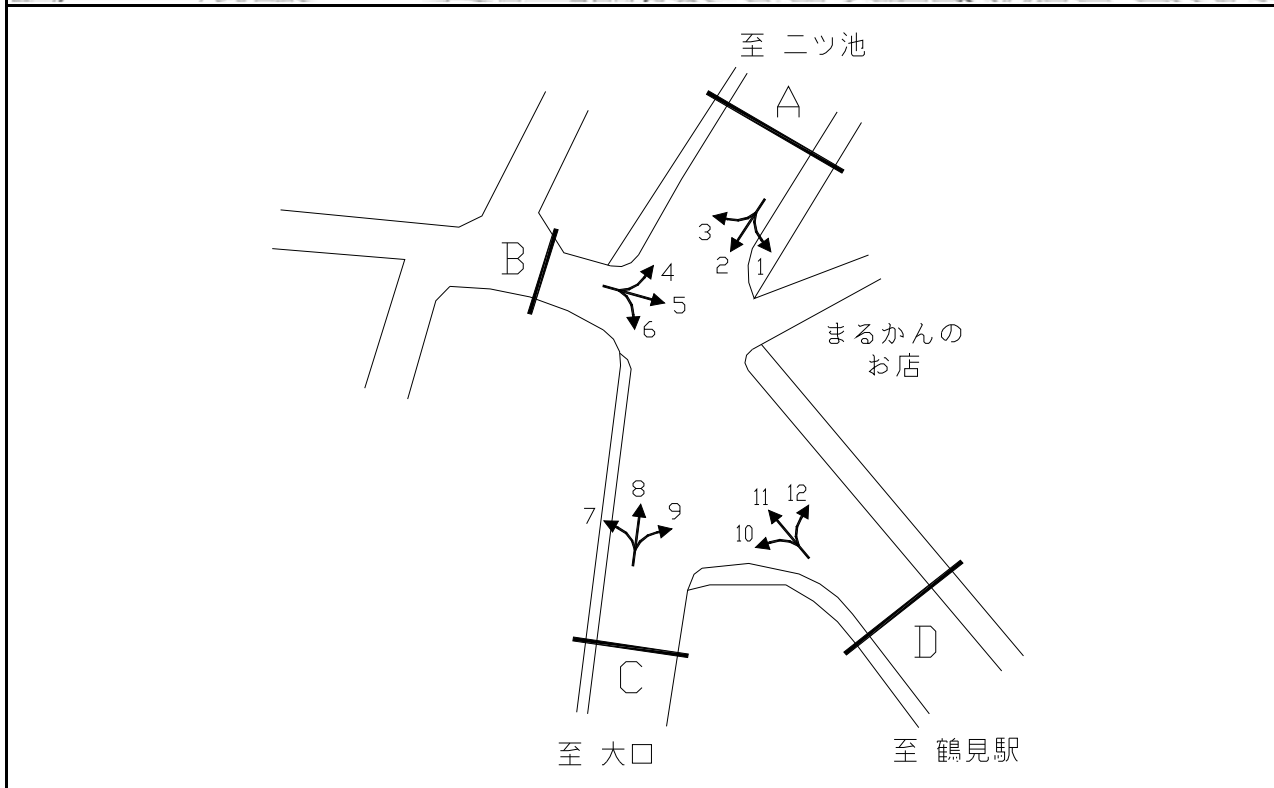
方向別交通量集計表

断面	方向	二輪車	乗用車	バス	小型貨物車	大型貨物車	大型計	小型計	合計	断面	方向	二輪車	乗用車	バス	小型貨物車	大型貨物車	大型計	小型計	合計
A	1	105	804	243	246	116	359	1,050	1,409	C	5	4	6	0	2	0	0	8	8
	2	478	3,718	184	1,497	640	824	5,215	6,039		6	172	812	232	288	63	295	1,100	1,395
	計	583	4,522	427	1,743	756	1,183	6,265	7,448		計	176	818	232	290	63	295	1,108	1,403
B	3	487	3,882	208	1,462	648	856	5,344	6,200										
	4	29	103	0	67	4	4	170	174										
	計	516	3,985	208	1,529	652	860	5,514	6,374										



平成28年度交差点交通量調査報告書

整理 NO.	83	交差点名	獅子ヶ谷交差点 [Y-259]	調査年月日	平成28年11月22日(火)	天候	晴れ
		所在地	鶴見区獅子ヶ谷	調査時間帯	7:00~19:00(12時間合計)		

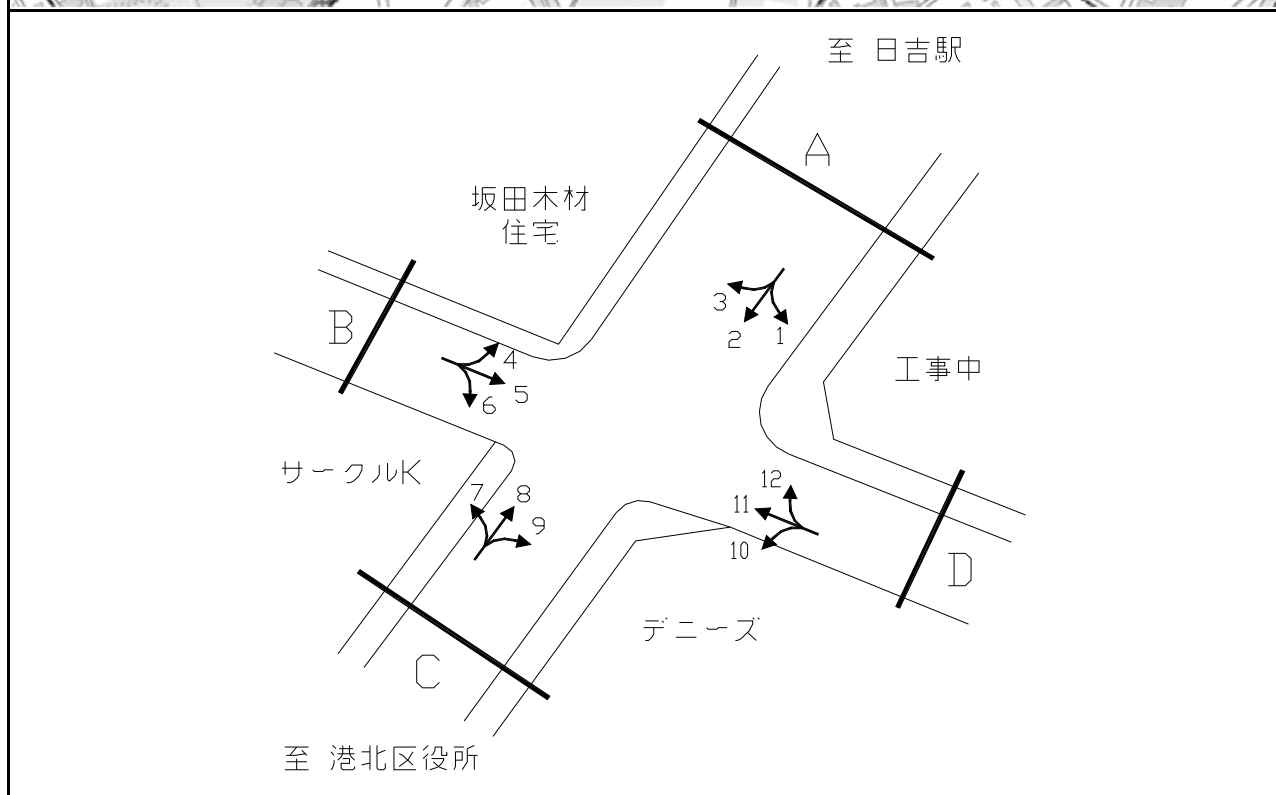


方向別交通量集計表

断面	方向	二輪車	乗用車	バス	小型貨物車	大型貨物車	大型計	小型計	合計	断面	方向	二輪車	乗用車	バス	小型貨物車	大型貨物車	大型計	小型計	合計
		A	1	58	997	271	188	147	418			1,185	1,603	C	7	4	27	1	4
	2	296	2,588	23	666	236	259	3,254	3,513		8	317	2,391	19	653	196	215	3,044	3,259
	3	1	4	0	0	1	1	4	5		9	27	469	43	101	36	79	570	649
	計	355	3,589	294	854	384	678	4,443	5,121		計	348	2,887	63	758	234	297	3,645	3,942
B	4	29	221	0	23	7	7	244	251	D	10	36	664	61	91	43	104	755	859
	5	34	184	3	25	9	12	209	221		11	13	41	1	7	0	1	48	49
	6	21	63	1	20	9	10	83	93		12	108	1,199	278	197	186	464	1,396	1,860
	計	84	468	4	68	25	29	536	565		計	157	1,904	340	295	229	569	2,199	2,768

平成28年度交差点交通量調査報告書

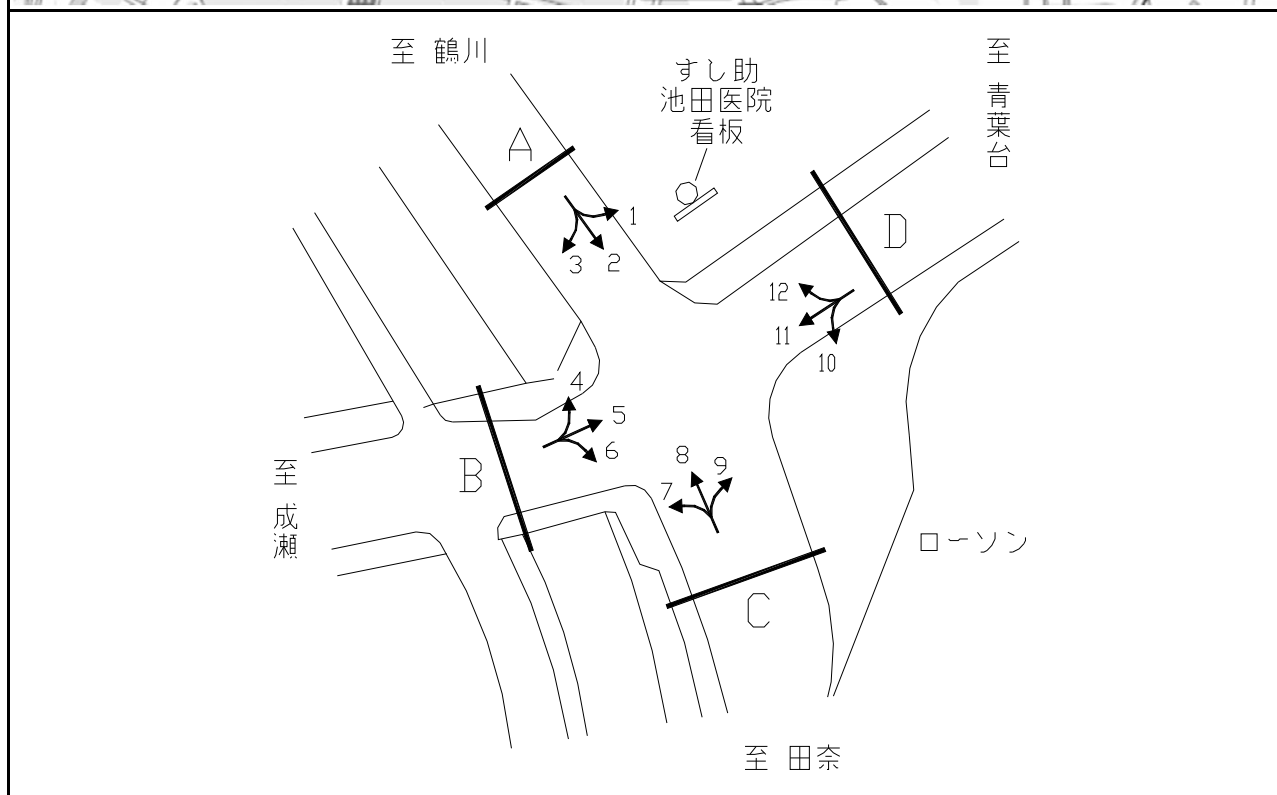
整理 NO.	84	交差点名	港北区綱島東2-7-31地先交差点 [Y-260]	調査年月日	平成28年11月22日(火)	天候	晴れ
		所在地	港北区綱島東2-7-31地先	調査時間帯	7:00~19:00(12時間合計)		



断面	方向	A							B							C							D								
		二輪車	乗用車	バス	小型貨物車	大型貨物車	大型計	小型計	合計	二輪車	乗用車	バス	小型貨物車	大型貨物車	大型計	小型計	合計	二輪車	乗用車	バス	小型貨物車	大型貨物車	大型計	小型計	合計	二輪車	乗用車	バス	小型貨物車	大型貨物車	大型計
A	1	37	886	3	342	238	241	1,228	1,469	C	7	20	118	1	45	37	38	163	201	D	10	15	164	60	52	27	87	216	303		
	2	362	2,480	35	1,095	392	427	3,575	4,002		8	419	2,716	38	1,130	425	463	3,846	4,309		11	121	1,033	4	341	83	87	1,374	1,461		
	3	26	188	3	63	47	50	251	301		9	15	160	60	62	26	86	222	308		12	30	507	4	151	120	124	658	782		
	計	425	3,554	41	1,500	677	718	5,054	5,772		計	454	2,994	99	1,237	488	587	4,231	4,818		計	166	1,704	68	544	230	298	2,248	2,546		
B	4	15	271	1	103	46	47	374	421	D	10	15	164	60	52	27	87	216	303	D	11	121	1,033	4	341	83	87	1,374	1,461		
	5	204	1,561	4	506	142	146	2,067	2,213		12	30	507	4	151	120	124	658	782		計	166	1,704	68	544	230	298	2,248	2,546		
	6	26	196	4	63	40	44	259	303		計	454	2,994	99	1,237	488	587	4,231	4,818		計	166	1,704	68	544	230	298	2,248	2,546		
	計	245	2,028	9	672	228	237	2,700	2,937		計	166	1,704	68	544	230	298	2,248	2,546												

平成28年度交差点交通量調査報告書

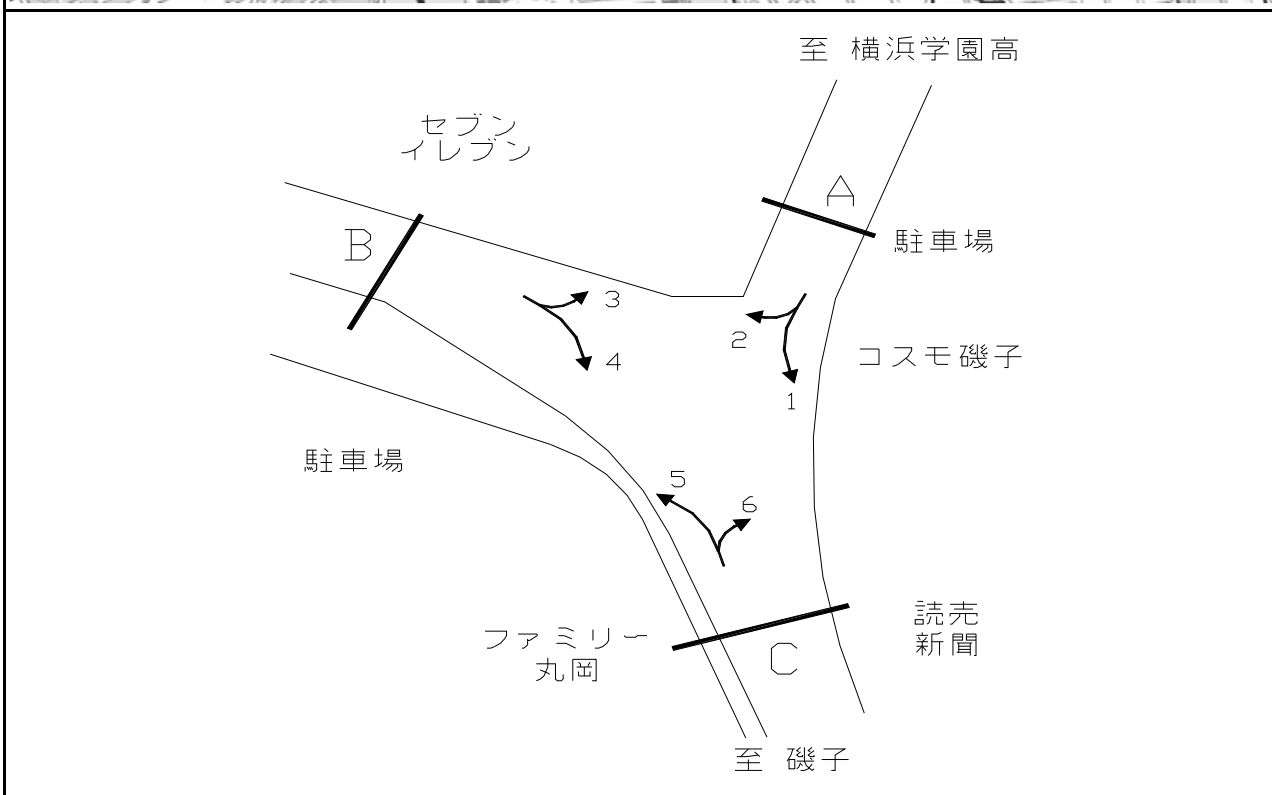
整理 NO.	85	交差点名	中恩田橋 [Y-262]	調査年月日	平成28年11月22日(火)	天候	晴れ
		所在地	青葉区恩田町	調査時間帯	7:00~19:00(12時間合計)		



断面	方向	二輪車	乗用車	バス	小型貨物車	大型貨物車	大型計	小型計	合計	断面	方向	二輪車	乗用車	バス	小型貨物車	大型貨物車	大型計	小型計	合計
		A	1	30	639	13	144	41	54			783	837	C	7	32	604	8	183
	2	178	2,197	44	648	262	306	2,845	3,151		8	153	2,191	43	778	323	366	2,969	3,335
	3	25	112	1	45	15	16	157	173		9	35	489	7	124	48	55	613	668
	計	233	2,948	58	837	318	376	3,785	4,161		計	220	3,284	58	1,085	458	516	4,369	4,885
B	4	6	139	2	48	10	12	187	199	D	10	42	579	11	151	49	60	730	790
	5	162	2,298	37	612	129	166	2,910	3,076		11	158	2,428	41	625	145	186	3,053	3,239
	6	75	1,131	2	366	124	126	1,497	1,623		12	58	782	15	145	35	50	927	977
	計	243	3,568	41	1,026	263	304	4,594	4,898		計	258	3,789	67	921	229	296	4,710	5,006

平成28年度交差点交通量調査報告書

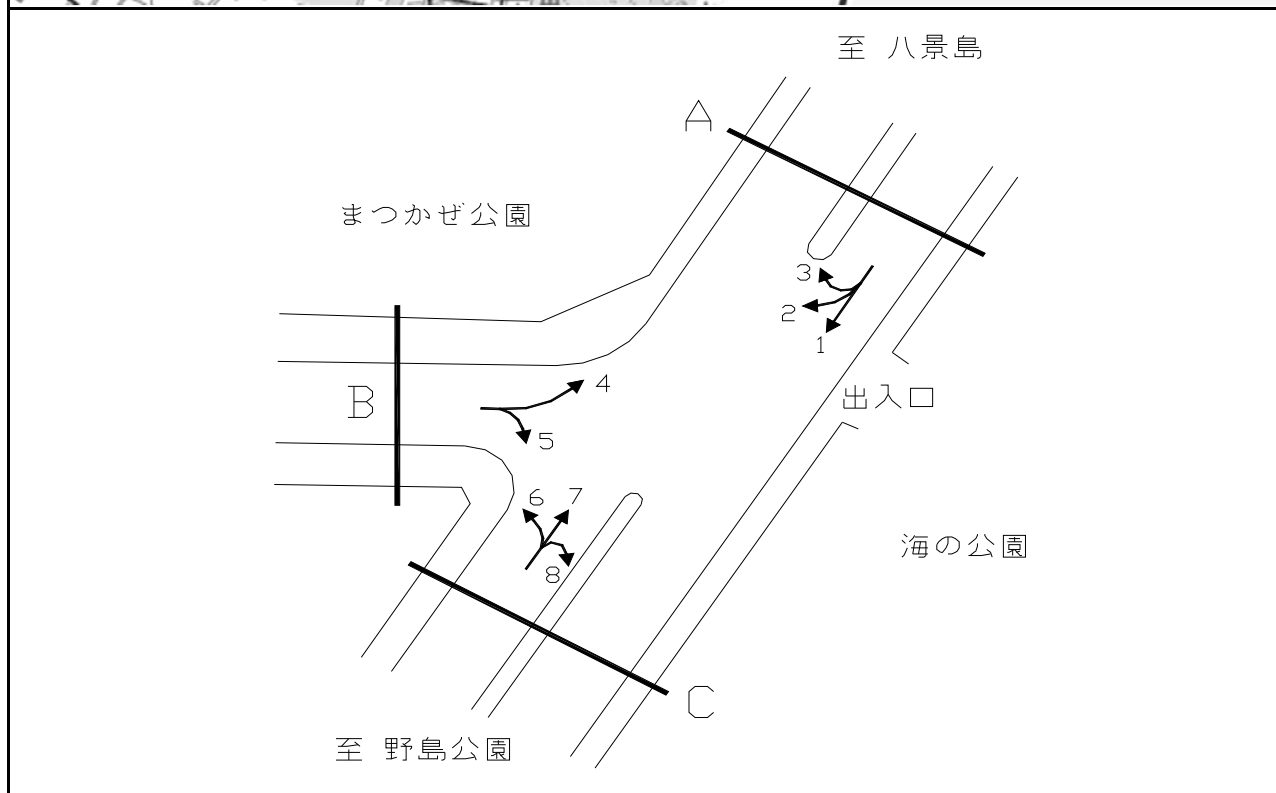
整理 NO.	86	交差点名	笹堀 [Y-263]	調査年月日	平成28年11月22日(火)	天候	晴れ
		所在地	磯子区岡村	調査時間帯	7:00~19:00(12時間合計)		



断面	方向	二輪車	乗用車	バス	小型貨物車	大型貨物車	大型計	小型計	合計	断面	方向	二輪車	乗用車	バス	小型貨物車	大型貨物車	大型計	小型計	合計
		A	1	287	1,519	60	431	94	154			1,950	2,104	C	5	194	1,486	107	390
	2	71	827	35	226	57	92	1,053	1,145		6	215	1,292	65	323	84	149	1,615	1,764
	計	358	2,346	95	657	151	246	3,003	3,249		計	409	2,778	172	713	179	351	3,491	3,842
B	3	45	638	23	231	42	65	869	934										
	4	184	1,229	68	314	110	178	1,543	1,721										
	計	229	1,867	91	545	152	243	2,412	2,655										

平成28年度交差点交通量調査報告書

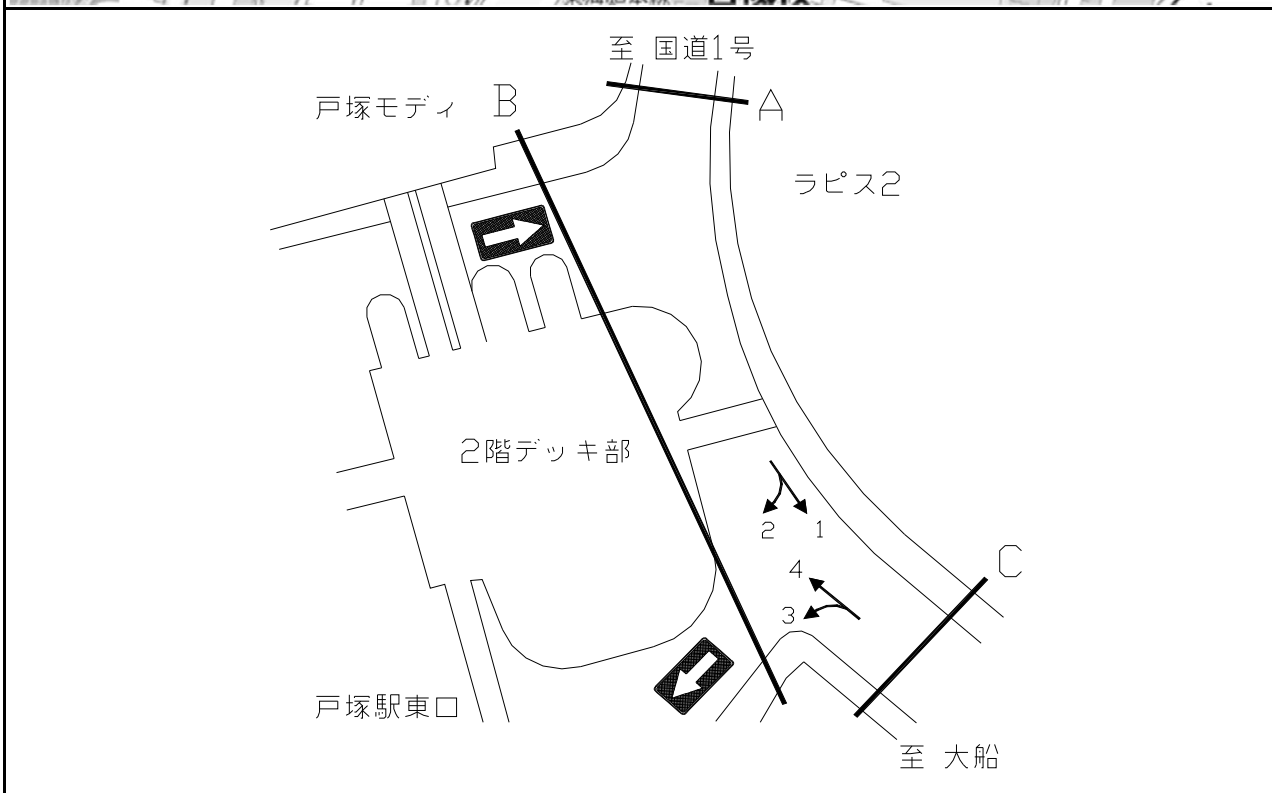
整理 NO.	87	交差点名	海の公園 [Y-264]	調査年月日	平成28年11月22日(火)	天候	晴れ
		所在地	金沢区海の公園	調査時間帯	7:00~19:00(12時間合計)		



断面	方向	交通量								断面	方向	交通量							
		二輪車	乗用車	バス	小型貨物車	大型貨物車	大型計	小型計	合計			二輪車	乗用車	バス	小型貨物車	大型貨物車	大型計	小型計	合計
A	1	390	3,696	33	875	1,409	1,442	4,571	6,013	C	6	8	89	3	21	3	6	110	116
	2	69	566	39	128	44	83	694	777		7	595	3,765	43	812	1,389	1,432	4,577	6,009
	3	4	14	2	12	6	8	26	34		8	2	0	0	1	0	0	1	1
	計	463	4,276	74	1,015	1,459	1,533	5,291	6,824		計	605	3,854	46	834	1,392	1,438	4,688	6,126
B	4	80	596	51	131	68	119	727	846										
	5	8	92	2	27	10	12	119	131										
	計	88	688	53	158	78	131	846	977										

平成28年度交差点交通量調査報告書

整理 NO.	88	交差点名	戸塚駅東口広場入口 [Y-265]	調査年月日	平成28年11月22日(火)	天候	晴れ
		所在地	戸塚区戸塚町	調査時間帯	7:00~19:00(12時間合計)		

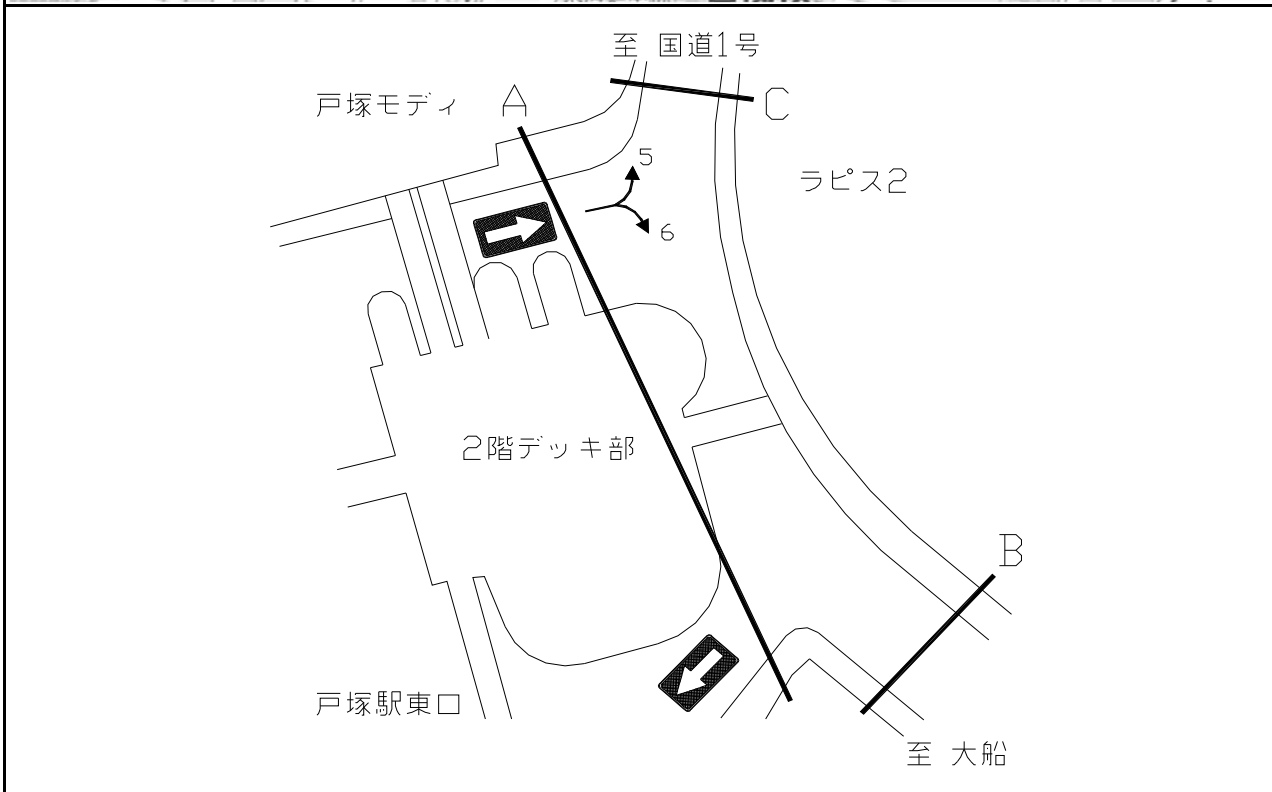


方向別交通量集計表

断面	方向	二輪車	乗用車	バス	小型貨物車	大型貨物車	大型計	小型計	合計	断面	方向	二輪車	乗用車	バス	小型貨物車	大型貨物車	大型計	小型計	合計
A	1	198	2,339	679	249	131	810	2,588	3,398	C	3	2	217	618	6	1	619	223	842
	2	4	106	1,110	4	1	1,111	110	1,221		4	214	2,280	63	319	129	192	2,599	2,791
	計	202	2,445	1,789	253	132	1,921	2,698	4,619		計	216	2,497	681	325	130	811	2,822	3,633

平成28年度交差点交通量調査報告書

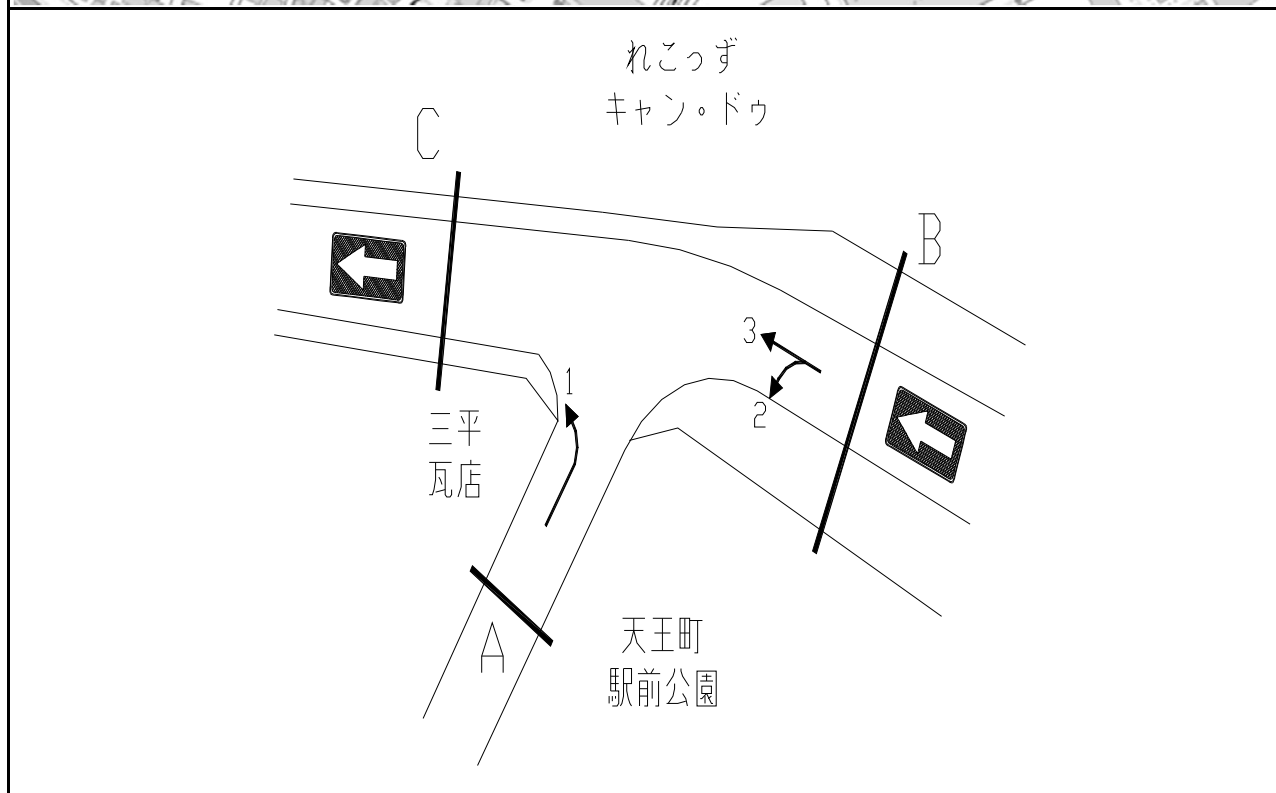
整理 NO.	89	交差点名	戸塚駅東口広場出口 [Y-266]	調査年月日	平成28年11月22日(火)	天候	晴れ
		所在地	戸塚区戸塚町	調査時間帯	7:00~19:00(12時間合計)		



断面	方向	二輪車	乗用車	バス	小型貨物車	大型貨物車	大型計	小型計	合計	断面	方向	二輪車	乗用車	バス	小型貨物車	大型貨物車	大型計	小型計	合計
		A	5	6	102	495	7	2	497			109	606						
	6	0	222	1,231	3	0	1,231	225	1,456										
	計	6	324	1,726	10	2	1,728	334	2,062										

平成28年度交差点交通量調査報告書

整理 NO.	90	交差点名	天王町駅前(付近) [Y-267]	調査年月日	平成28年11月22日(火)	天候	晴れ
		所在地	保土ヶ谷区天王町	調査時間帯	7:00~19:00(12時間合計)		



方向別交通量集計表

断面	方向	二輪車	乗用車	バス	小型貨物車	大型貨物車	大型計	小型計	合計	断面	方向	二輪車	乗用車	バス	小型貨物車	大型貨物車	大型計	小型計	合計
		A	1	17	76	0	13	6	6			89	95						
	計	17	76	0	13	6	6	89	95										
B	2	59	263	0	26	11	11	289	300										
	3	112	619	0	77	46	46	696	742										
	計	171	882	0	103	57	57	985	1,042										

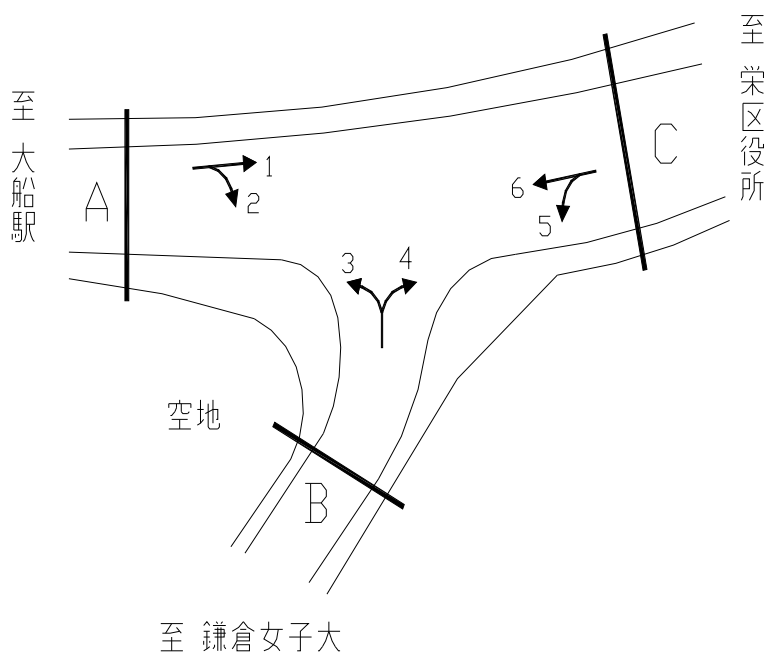


平成28年度交差点交通量調査報告書

整理 NO.	91	交差点名	鎌倉女子大前 [Y-269]	調査年月日	平成28年11月22日(火)	天候	晴れ
		所在地	鎌倉市岩瀬	調査時間帯	7:00~19:00(12時間合計)		



鎌倉女子大中

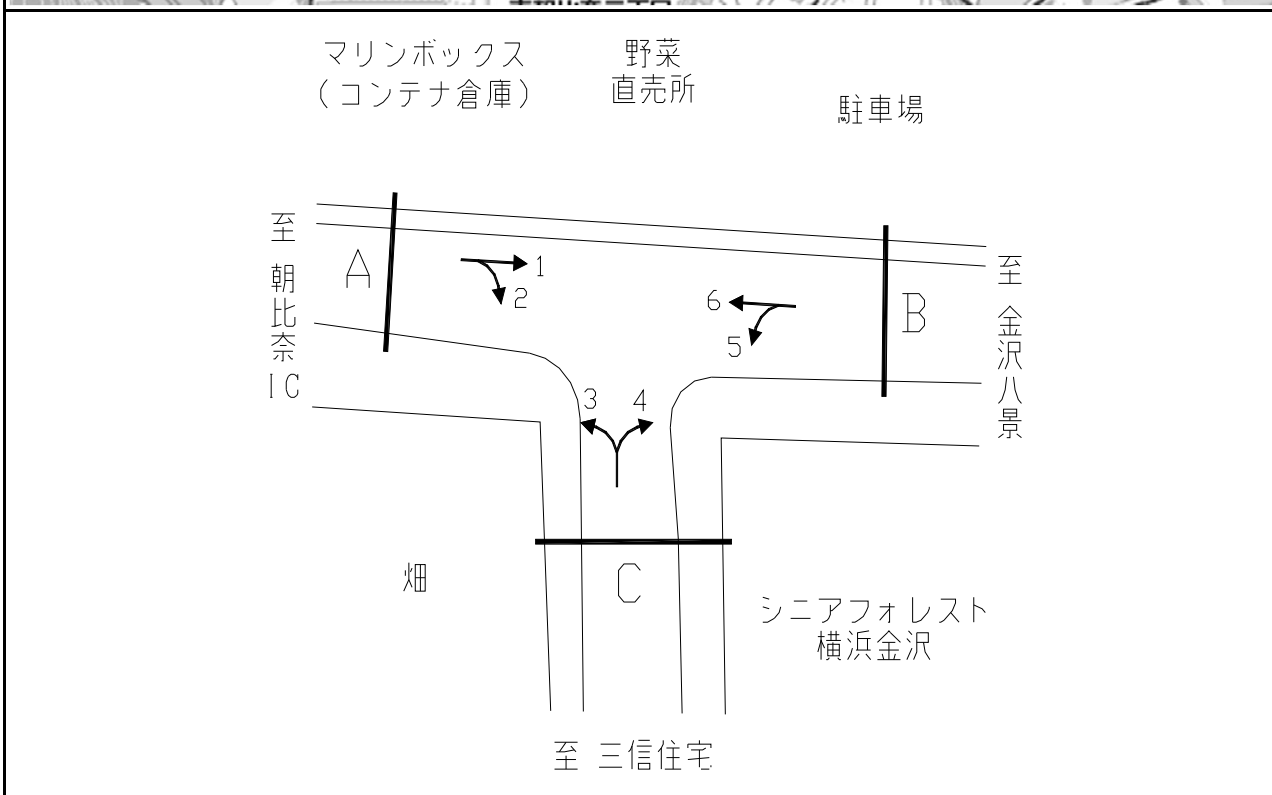


方向別交通量集計表

断面	方向	二輪車	乗用車	バス	小型貨物車	大型貨物車	大型計	小型計	合計	断面	方向	二輪車	乗用車	バス	小型貨物車	大型貨物車	大型計	小型計	合計
A	1	525	4,030	457	1,139	981	1,438	5,169	6,607	C	5	447	2,849	66	627	336	402	3,476	3,878
	2	41	384	19	117	85	104	501	605		6	706	5,039	458	1,409	1,201	1,659	6,448	8,107
	計	566	4,414	476	1,256	1,066	1,542	5,670	7,212		計	1,153	7,888	524	2,036	1,537	2,061	9,924	11,985
B	3	30	472	7	113	59	66	585	651										
	4	423	3,290	34	694	310	344	3,984	4,328										
	計	453	3,762	41	807	369	410	4,569	4,979										

平成28年度交差点交通量調査報告書

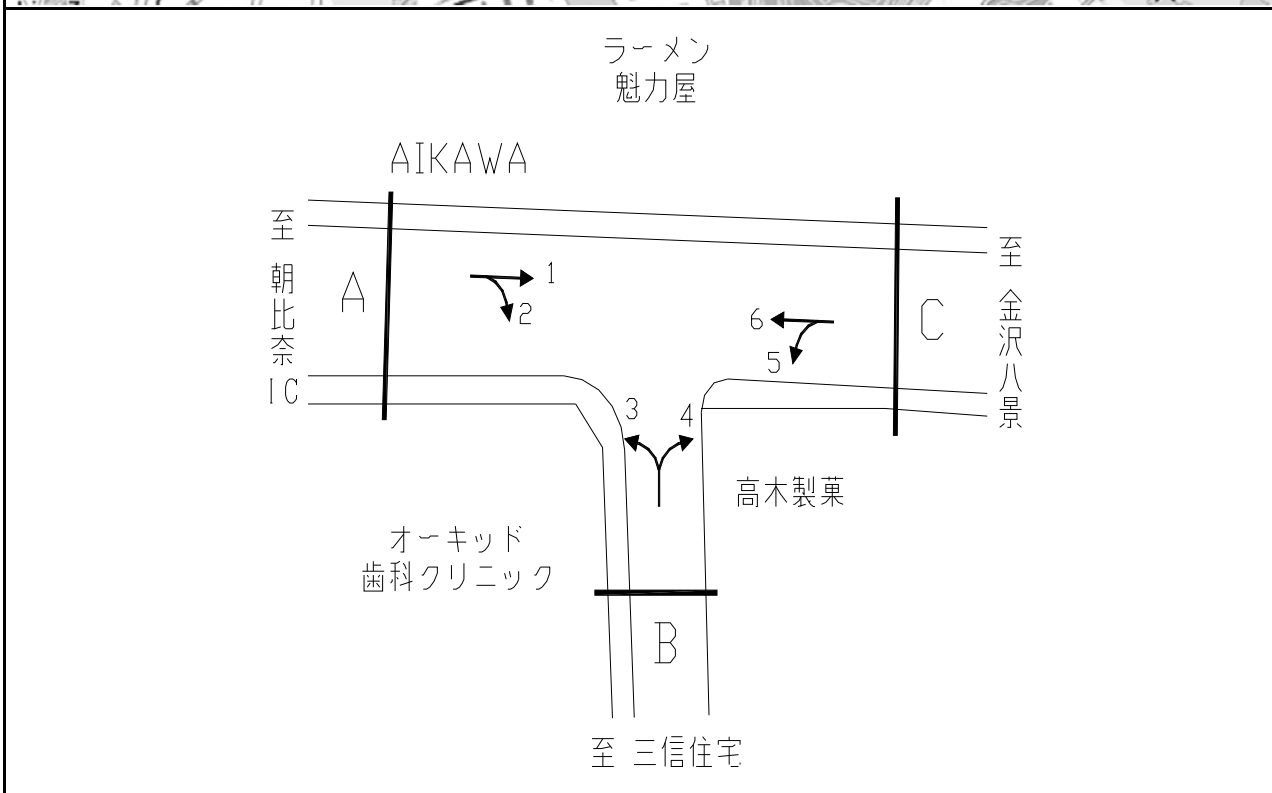
整理 NO.	92	交差点名	三信住宅入口北側 [Y-271]	調査年月日	平成28年11月22日(火)	天候	晴れ
		所在地	金沢区朝比奈町	調査時間帯	7:00~19:00(12時間合計)		



断面	方向	二輪車	乗用車	バス	小型貨物車	大型貨物車	大型計	小型計	合計	断面	方向	二輪車	乗用車	バス	小型貨物車	大型貨物車	大型計	小型計	合計
		A	1	353	3,756	103	1,180	690	793			4,936	5,729	C	5	49	480	41	86
	2	88	1,439	26	339	108	134	1,778	1,912		6	332	4,017	116	1,003	693	809	5,020	5,829
	計	441	5,195	129	1,519	798	927	6,714	7,641		計	381	4,497	157	1,089	724	881	5,586	6,467
B	3	100	1,665	11	401	118	129	2,066	2,195										
	4	85	549	30	81	23	53	630	683										
	計	185	2,214	41	482	141	182	2,696	2,878										

平成28年度交差点交通量調査報告書

整理 NO.	93	交差点名	大道二丁目13-1 [Y-272]	調査年月日	平成28年11月22日(火)	天候	晴れ
		所在地	金沢区大道2丁目	調査時間帯	7:00~19:00(12時間合計)		

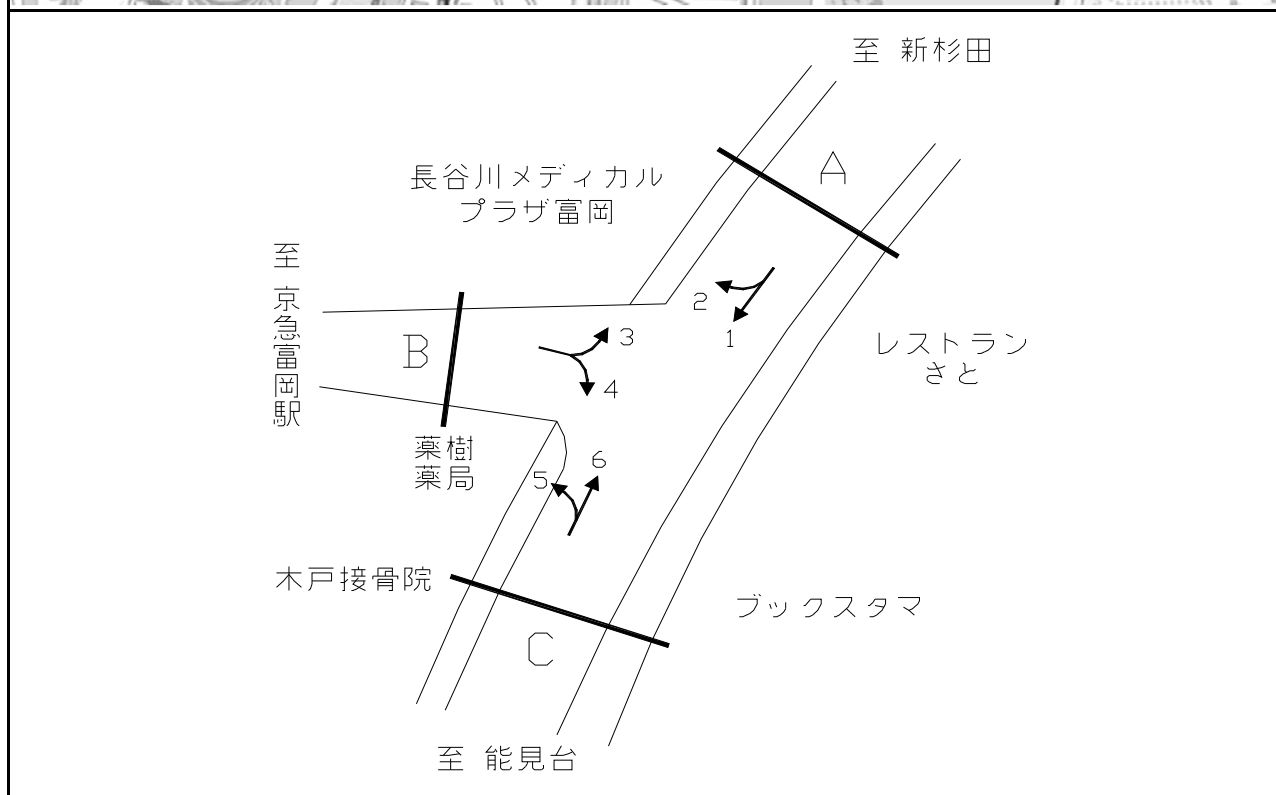


方向別交通量集計表

断面	方向	二輪車	乗用車	バス	小型貨物車	大型貨物車	大型計	小型計	合計	断面	方向	二輪車	乗用車	バス	小型貨物車	大型貨物車	大型計	小型計	合計
A	1	458	3,762	146	1,171	633	779	4,933	5,712	C	5	51	186	0	48	18	18	234	252
	2	27	263	0	57	9	9	320	329		6	397	3,731	169	952	679	848	4,683	5,531
	計	485	4,025	146	1,228	642	788	5,253	6,041		計	448	3,917	169	1,000	697	866	4,917	5,783
B	3	47	599	2	76	24	26	675	701										
	4	84	360	2	75	28	30	435	465										
	計	131	959	4	151	52	56	1,110	1,166										

平成28年度交差点交通量調査報告書

整理 NO.	94	交差点名	富岡駅入口 [Y-273]	調査年月日	平成28年11月22日(火)	天候	晴れ
		所在地	金沢区富岡東	調査時間帯	7:00~19:00(12時間合計)		

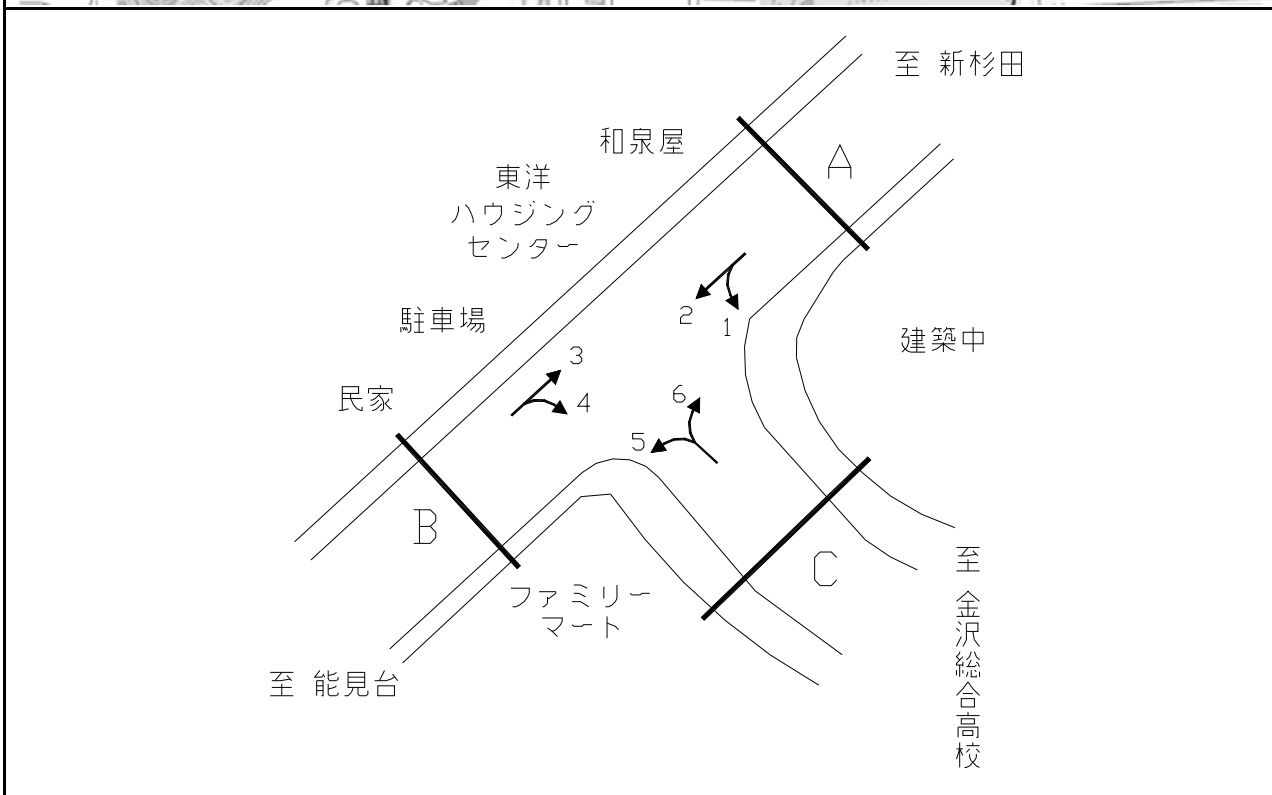


方向別交通量集計表

断面	方向	二輪車	乗用車	バス	小型貨物車	大型貨物車	大型計	小型計	合計	断面	方向	二輪車	乗用車	バス	小型貨物車	大型貨物車	大型計	小型計	合計
		A	1	647	4,152	125	1,021	429	554			5,173	5,727	C	5	54	389	0	80
	2	82	744	5	125	51	56	869	925		6	696	4,223	132	1,022	524	656	5,245	5,901
	計	729	4,896	130	1,146	480	610	6,042	6,652		計	750	4,612	132	1,102	560	692	5,714	6,406
B	3	136	929	12	148	52	64	1,077	1,141										
	4	79	438	0	98	30	30	536	566										
	計	215	1,367	12	246	82	94	1,613	1,707										

平成28年度交差点交通量調査報告書

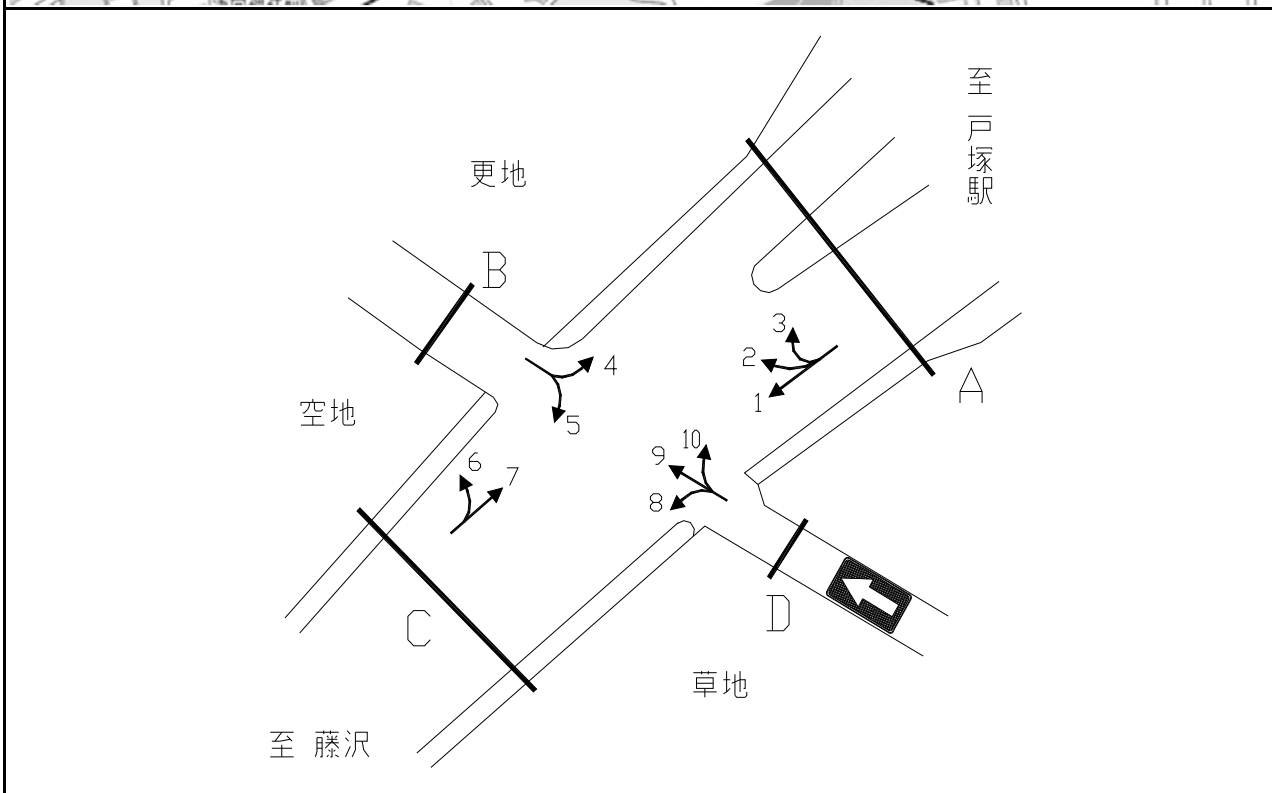
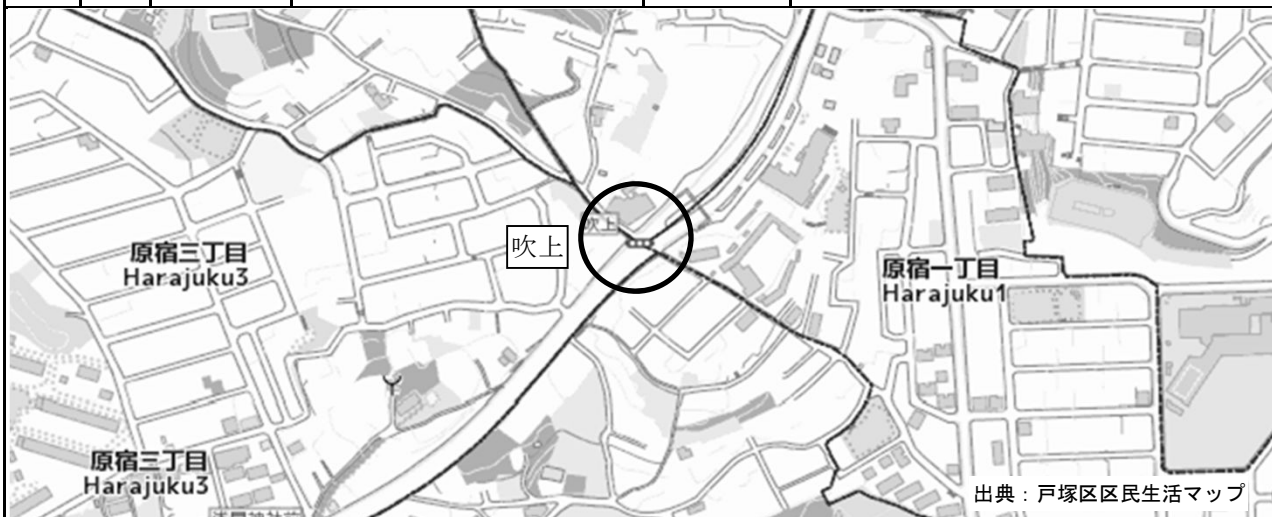
整理 NO.	95	交差点名	金沢総合高校入口 [Y-274]	調査年月日	平成28年11月22日(火)	天候	晴れ
		所在地	金沢区富岡東	調査時間帯	7:00~19:00(12時間合計)		



断面	方向	二輪車	乗用車	バス	小型貨物車	大型貨物車	大型計	小型計	合計	断面	方向	二輪車	乗用車	バス	小型貨物車	大型貨物車	大型計	小型計	合計
		A	1	109	823	6	144	64	70			967	1,037	C	5	126	1,001	31	164
	2	607	3,913	99	975	436	535	4,888	5,423		6	142	1,018	21	157	100	121	1,175	1,296
	計	716	4,736	105	1,119	500	605	5,855	6,460		計	268	2,019	52	321	148	200	2,340	2,540
B	3	679	4,245	96	1,031	512	608	5,276	5,884										
	4	145	942	48	143	66	114	1,085	1,199										
	計	824	5,187	144	1,174	578	722	6,361	7,083										

平成28年度交差点交通量調査報告書

整理 NO.	96	交差点名	吹上 [Y-276]	調査年月日	平成28年11月22日(火)	天候	晴れ
		所在地	戸塚区原宿	調査時間帯	7:00~19:00(12時間合計)		

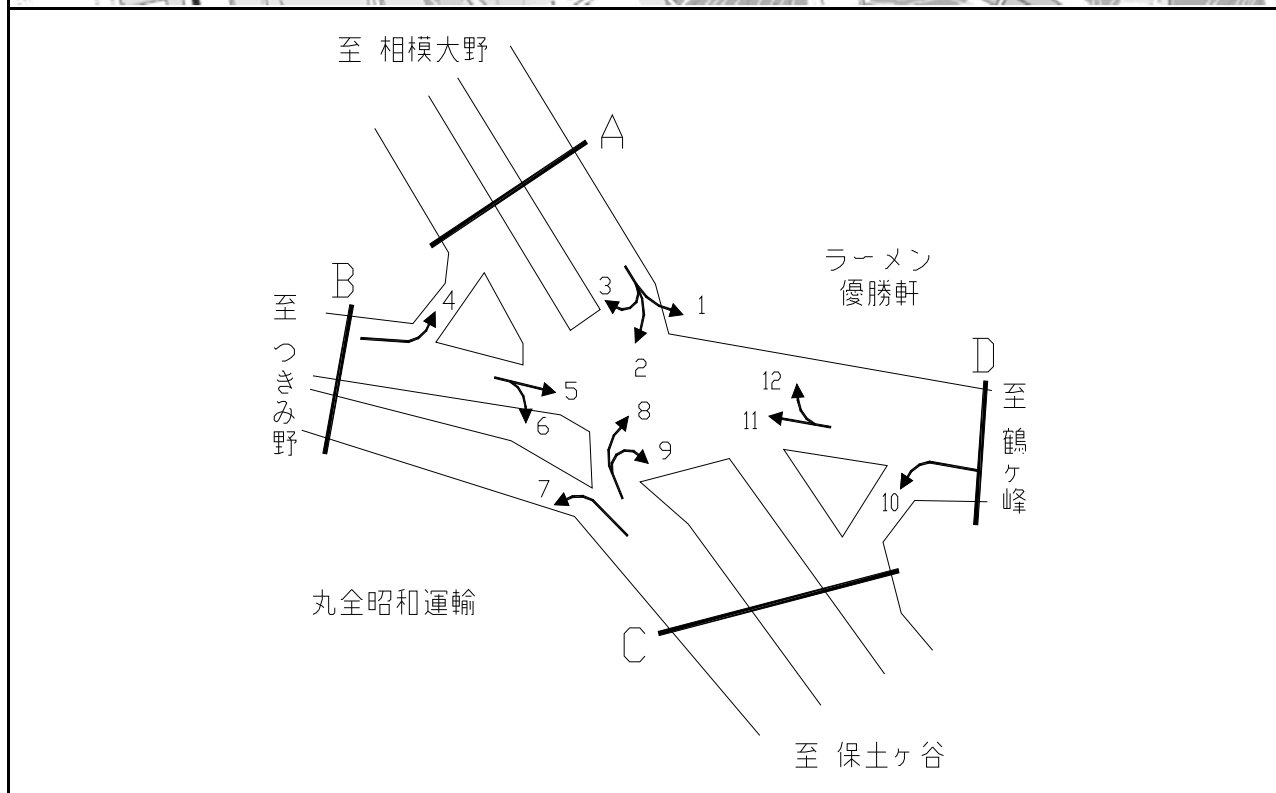


方向別交通量集計表

断面	方向	交通量							合計	断面	方向	交通量							合計
		二輪車	乗用車	バス	小型貨物車	大型貨物車	大型計	小型計				二輪車	乗用車	バス	小型貨物車	大型貨物車	大型計	小型計	
A	1	795	10,835	211	4,612	3,046	3,257	15,447	18,704	C	6	6	54	0	31	5	5	85	90
	2	41	479	3	193	20	23	672	695		7	881	10,364	247	3,740	2,546	2,793	14,104	16,897
	3	2	52	0	25	0	0	77	77		計	887	10,418	247	3,771	2,551	2,798	14,189	16,987
	計	838	11,366	214	4,830	3,066	3,280	16,196	19,476		8	4	161	0	29	3	3	190	193
B	4	68	482	1	128	19	20	610	630	D	9	50	568	5	175	28	33	743	776
	5	54	324	1	121	6	7	445	452		10	61	925	4	334	63	67	1,259	1,326
	計	122	806	2	249	25	27	1,055	1,082		計	115	1,654	9	538	94	103	2,192	2,295

平成28年度交差点交通量調査報告書

整理 NO.	97	交差点名	上川井インター [Y-280]	調査年月日	平成28年11月22日(火)	天候	晴れ
		所在地	旭区上川井町	調査時間帯	7:00~19:00(12時間合計)		

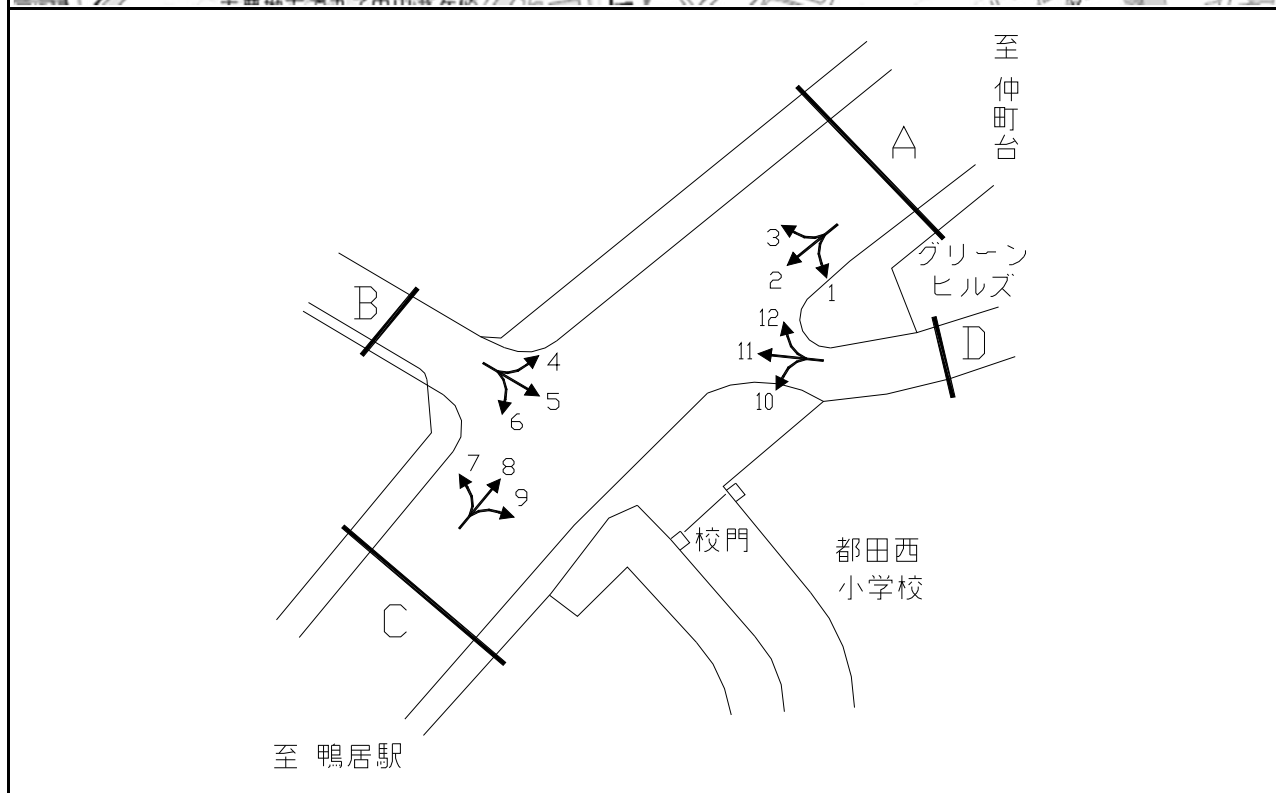


方向別交通量集計表

断面	方向	交通量								断面	方向	交通量							
		二輪車	乗用車	バス	小型貨物車	大型貨物車	大型計	小型計	合計			二輪車	乗用車	バス	小型貨物車	大型貨物車	大型計	小型計	合計
A	1	117	879	9	429	342	351	1,308	1,659	C	7	44	1,950	13	821	2,118	2,131	2,771	4,902
	2	14	79	4	46	69	73	125	198		8	11	983	7	449	212	219	1,432	1,651
	3	3	46	0	28	68	68	74	142		9	1	4	0	2	3	3	6	9
	計	134	1,004	13	503	479	492	1,507	1,999		計	56	2,937	20	1,272	2,333	2,353	4,209	6,562
B	4	12	70	1	40	66	67	110	177	D	10	16	783	8	323	184	192	1,106	1,298
	5	239	1,480	56	635	512	568	2,115	2,683		11	238	1,423	33	514	508	541	1,937	2,478
	6	48	1,944	14	896	2,117	2,131	2,840	4,971		12	137	1,045	40	468	365	405	1,513	1,918
	計	299	3,494	71	1,571	2,695	2,766	5,065	7,831		計	391	3,251	81	1,305	1,057	1,138	4,556	5,694

平成28年度交差点交通量調査報告書

整理 NO.	98	交差点名	都田西小学校前 [Y-281]	調査年月日	平成28年11月22日(火)	天候	晴れ
		所在地	都筑区池辺町	調査時間帯	7:00~19:00(12時間合計)		

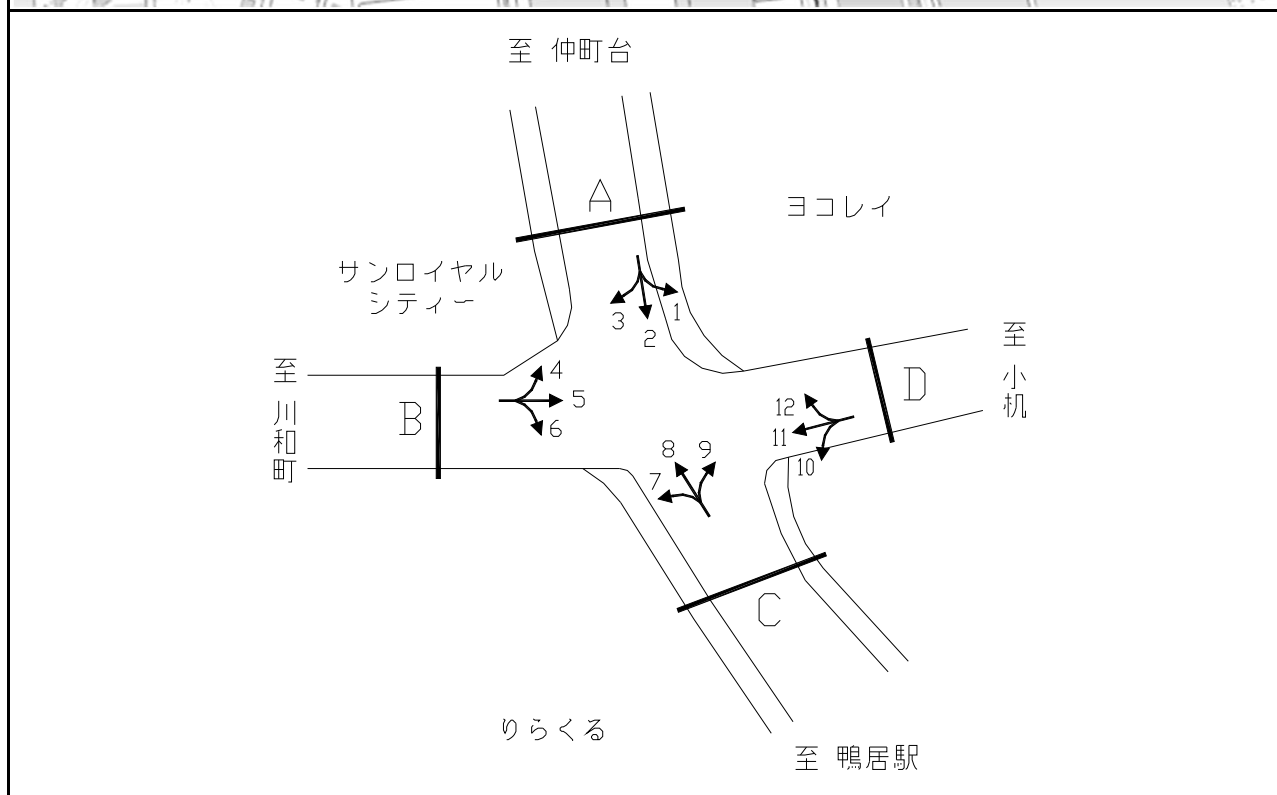


断面	方向	断面A								断面B								断面C								断面D												
		二輪車	乗用車	バス	小型貨物車	大型貨物車	大型計	小型計	合計	二輪車	乗用車	バス	小型貨物車	大型貨物車	大型計	小型計	合計	二輪車	乗用車	バス	小型貨物車	大型貨物車	大型計	小型計	合計	二輪車	乗用車	バス	小型貨物車	大型貨物車	大型計	小型計	合計					
A	1	1	12	0	3	0	0	15	15	C	7	36	196	7	69	11	18	265	283	D	10	0	3	0	2	0	0	5	5	計	434	5,042	57	1,687	838	895	6,729	7,624
	2	304	3,793	34	1,265	617	651	5,058	5,709		8	398	4,843	50	1,617	827	877	6,460	7,337		11	1	0	0	0	0	4	4	11		1	5	0	0	0	5	5	
	3	26	268	3	55	22	25	323	348		9	0	3	0	1	0	0	0	4		4	12	0	11	0	3	0	0	0		14	14						
	計	331	4,073	37	1,323	639	676	5,396	6,072		計	434	5,042	57	1,687	838	895	6,729	7,624		計	1	19	0	5	0	0	0	24		24							
B	4	9	219	9	40	17	26	259	285	計	37	370	17	92	32	49	462	511	計	37	370	17	92	32	49	462	511											
	5	2	2	0	0	1	1	2	3																													
	6	26	149	8	52	14	22	201	223																													
	計	37	370	17	92	32	49	462	511																													



平成28年度交差点交通量調査報告書

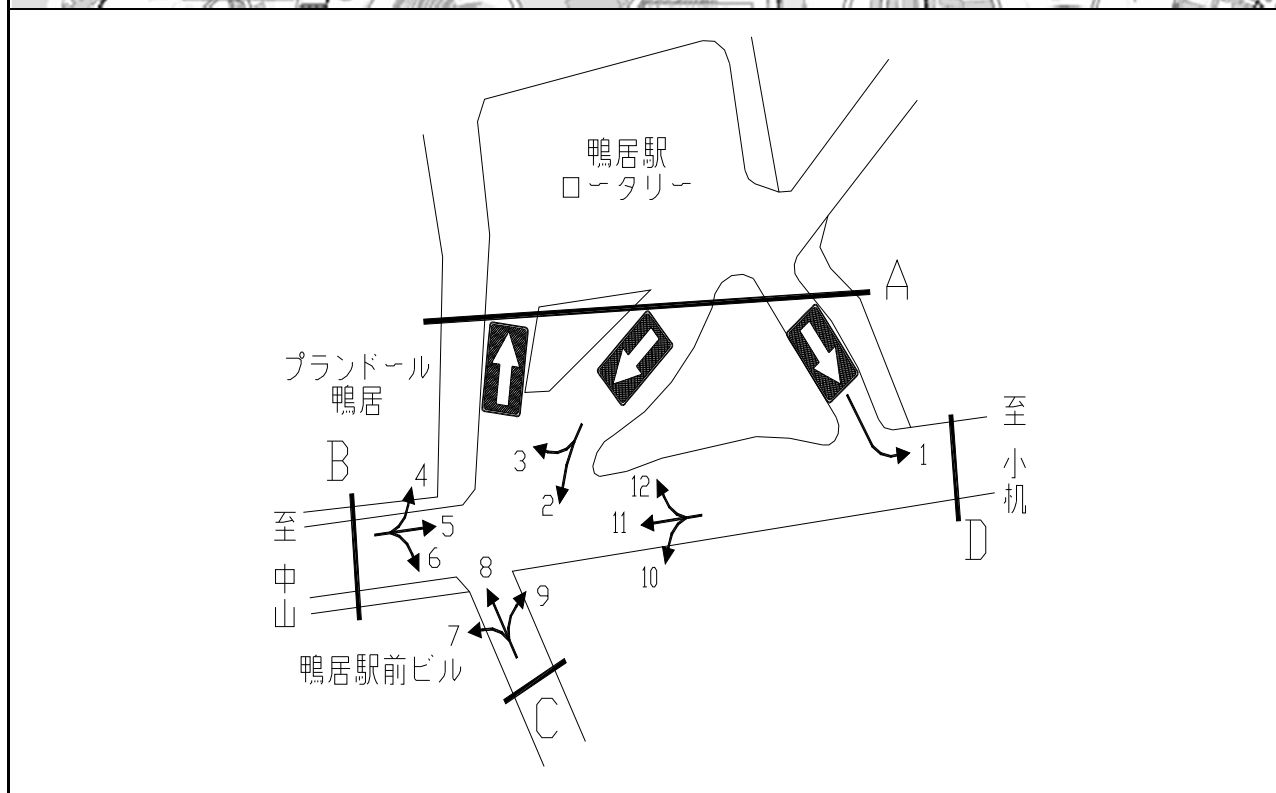
整理 NO.	99	交差点名	藪根 [Y-282]	調査年月日	平成28年11月22日(火)	天候	晴れ
		所在地	都筑区佐江戸町	調査時間帯	7:00~19:00(12時間合計)		



断面	方向	二輪車	乗用車	バス	小型貨物車	大型貨物車	大型計	小型計	合計	断面	方向	二輪車	乗用車	バス	小型貨物車	大型貨物車	大型計	小型計	合計	
		A	1	32	183	3	55	21	24			238	262	C	7	36	826	51	209	125
	2	198	1,972	30	596	162	192	2,568	2,760		8	227	2,126	33	615	212	245	2,741	2,986	
	3	19	196	15	97	95	110	293	403		9	9	66	0	30	18	18	96	114	
	計	249	2,351	48	748	278	326	3,099	3,425		計	272	3,018	84	854	355	439	3,872	4,311	
B	4	9	91	1	23	9	10	114	124	D	10	12	237	28	32	31	59	269	328	
	5	192	1,856	66	625	481	547	2,481	3,028			11	233	2,327	84	736	652	736	3,063	3,799
	6	44	1,003	66	171	77	143	1,174	1,317			12	25	174	4	49	13	17	223	240
	計	245	2,950	133	819	567	700	3,769	4,469			計	270	2,738	116	817	696	812	3,555	4,367

平成28年度交差点交通量調査報告書

整理NO.	100	交差点名	鴨居駅前[Y-283]	調査年月日	平成28年11月22日(火)	天候	晴れ
		所在地	緑区鴨居1丁目	調査時間帯	7:00~19:00(12時間合計)		

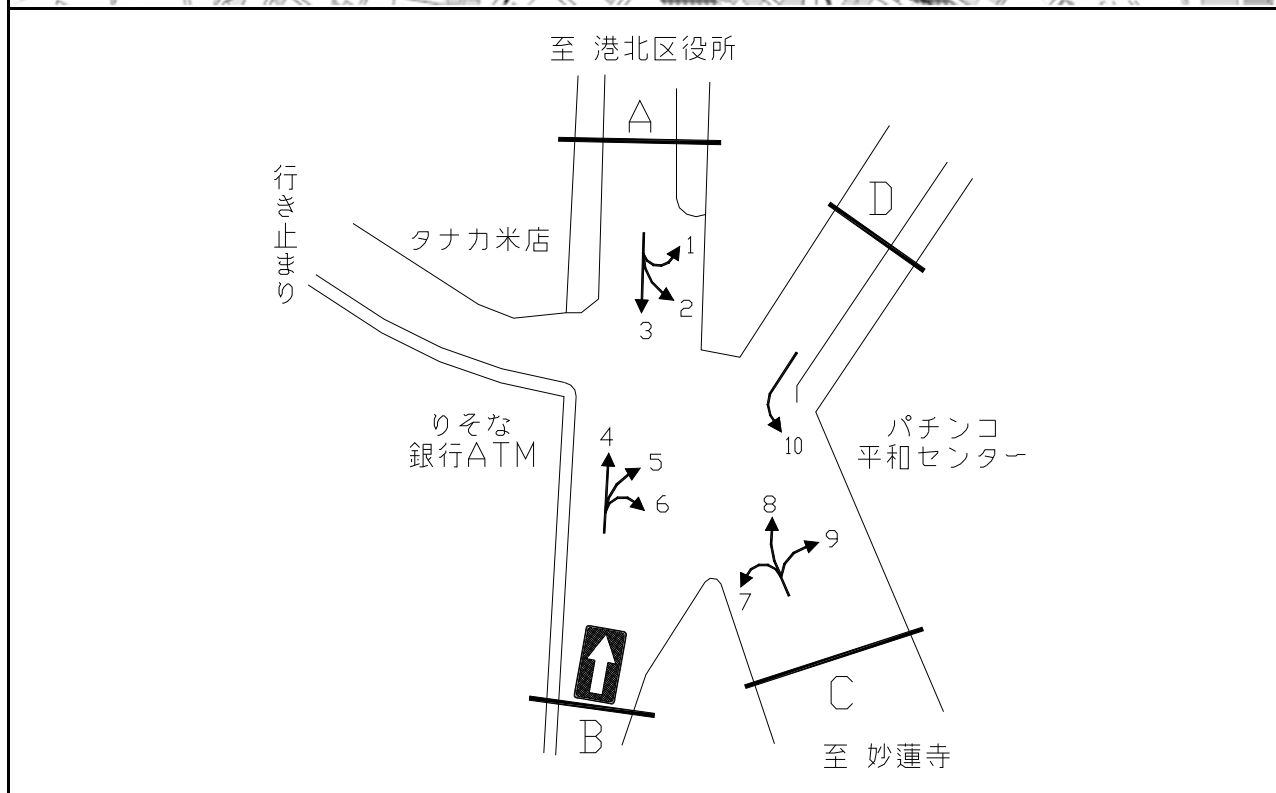


方向別交通量集計表

断面	方向	二輪車	乗用車	バス	小型貨物車	大型貨物車	大型計	小型計	合計	断面	方向	二輪車	乗用車	バス	小型貨物車	大型貨物車	大型計	小型計	合計
A	1	45	556	74	38	27	101	594	695	C	7	43	210	0	75	15	15	285	300
	2	12	1	0	1	0	0	2	2		8	7	47	0	1	1	1	48	49
	3	43	649	376	67	22	398	716	1,114		9	6	10	0	6	2	2	16	18
	計	100	1,206	450	106	49	499	1,312	1,811		計	56	267	0	82	18	18	349	367
B	4	22	591	270	32	11	281	623	904	D	10	5	12	0	10	1	1	22	23
	5	270	2,898	149	663	266	415	3,561	3,976		11	238	3,258	23	769	344	367	4,027	4,394
	6	18	59	0	21	0	0	80	80		12	1	264	176	0	5	181	264	445
	計	310	3,548	419	716	277	696	4,264	4,960		計	244	3,534	199	779	350	549	4,313	4,862

平成28年度交差点交通量調査報告書

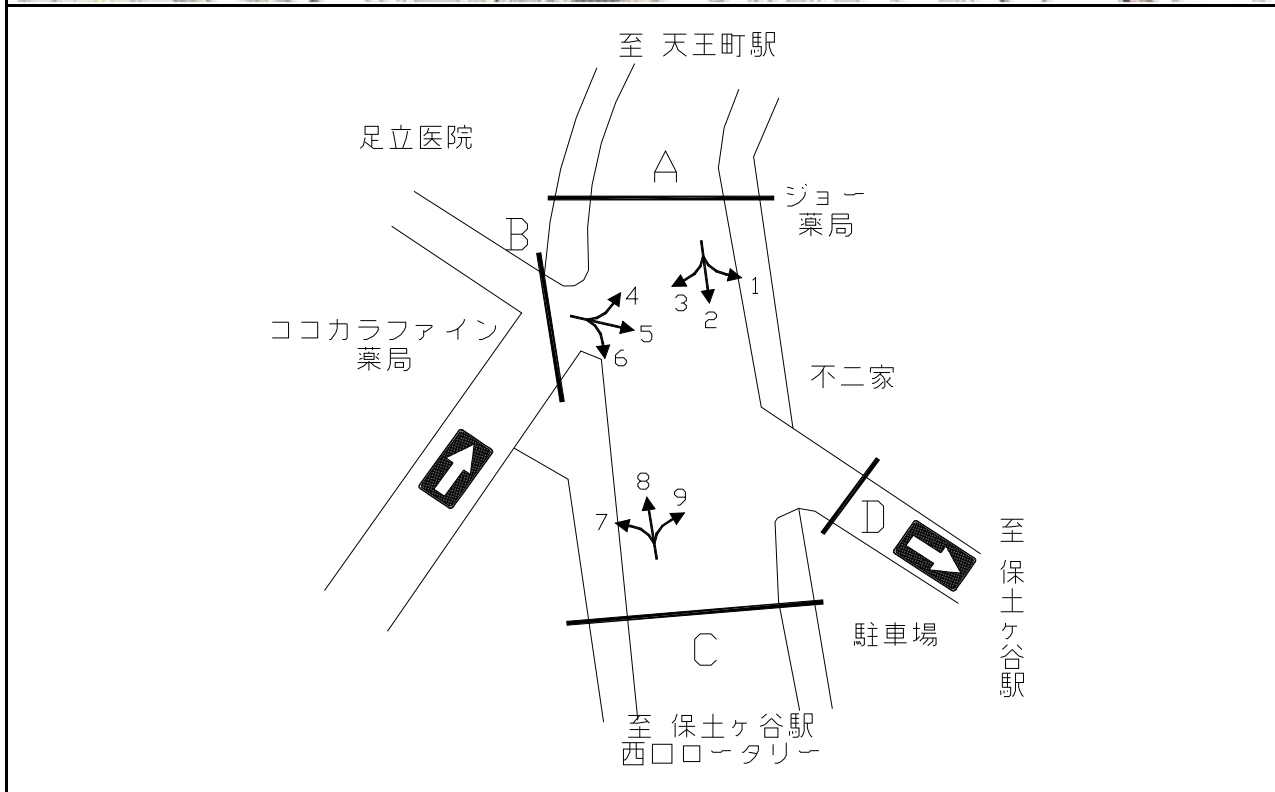
整理 NO.	101	交 差 点 名	菊名四丁目2-10地先 [Y-286]	調査年月日	平成28年11月22日(火)	天候	晴れ
		所 在 地	港北区菊名4丁目	調査時間帯	7:00~19:00(12時間合計)		



断面	方向	二輪車	乗用車	バス	小型貨物車	大型貨物車	大型計	小型計	合計	断面	方向	二輪車	乗用車	バス	小型貨物車	大型貨物車	大型計	小型計	合計
		A	1	1	12	1	6	2	3			18	21	C	7	0	0	0	0
A	2	282	3,484	165	1,078	697	862	4,562	5,424	C	8	316	3,149	140	987	605	745	4,136	4,881
A	3	0	0	0	0	0	0	0	0	C	9	9	13	0	1	1	1	14	15
A	計	283	3,496	166	1,084	699	865	4,580	5,445	C	計	325	3,162	140	988	606	746	4,150	4,896
B	4	110	908	9	267	83	92	1,175	1,267	D	10	47	628	2	85	49	51	713	764
	5	39	330	0	56	18	18	386	404		計	47	628	2	85	49	51	713	764
	6	32	780	88	92	33	121	872	993										
	計	181	2,018	97	415	134	231	2,433	2,664										

平成28年度交差点交通量調査報告書

整理 NO.	102	交差点名	保土ヶ谷区帷子町1丁目地先 [Y-289]	調査年月日	平成28年11月22日(火)	天候	晴れ
		所在地	保土ヶ谷区帷子町1丁目地先	調査時間帯	7:00~19:00(12時間合計)		



方向別交通量集計表

断面	方向	二輪車	乗用車	バス	小型貨物車	大型貨物車	大型計	小型計	合計	断面	方向	二輪車	乗用車	バス	小型貨物車	大型貨物車	大型計	小型計	合計
		A	1	23	207	0	59	24	24			266	290	C	7	7	5	0	3
	2	277	1,393	260	265	65	325	1,658	1,983		8	96	1,070	260	110	84	344	1,180	1,524
	3	10	15	0	12	2	2	27	29		9	3	17	0	10	3	3	27	30
	計	310	1,615	260	336	91	351	1,951	2,302		計	106	1,092	260	123	87	347	1,215	1,562
B	4	424	1,279	7	391	72	79	1,670	1,749										
	5	56	183	0	41	6	6	224	230										
	6	71	417	2	52	8	10	469	479										
	計	551	1,879	9	484	86	95	2,363	2,458										