
横浜市

第 29 回道路高架下等利用計画検討会

(12-2)

別添図面集

資料内容

- 1 港南区上永谷 3 丁目①
- 2 港南区上永谷 3 丁目②

1 港南区上永谷3丁目①

1-1 位置図

1-2 用途地域図

1-3 平面図

1-4 区域線図

1-5 案内写真

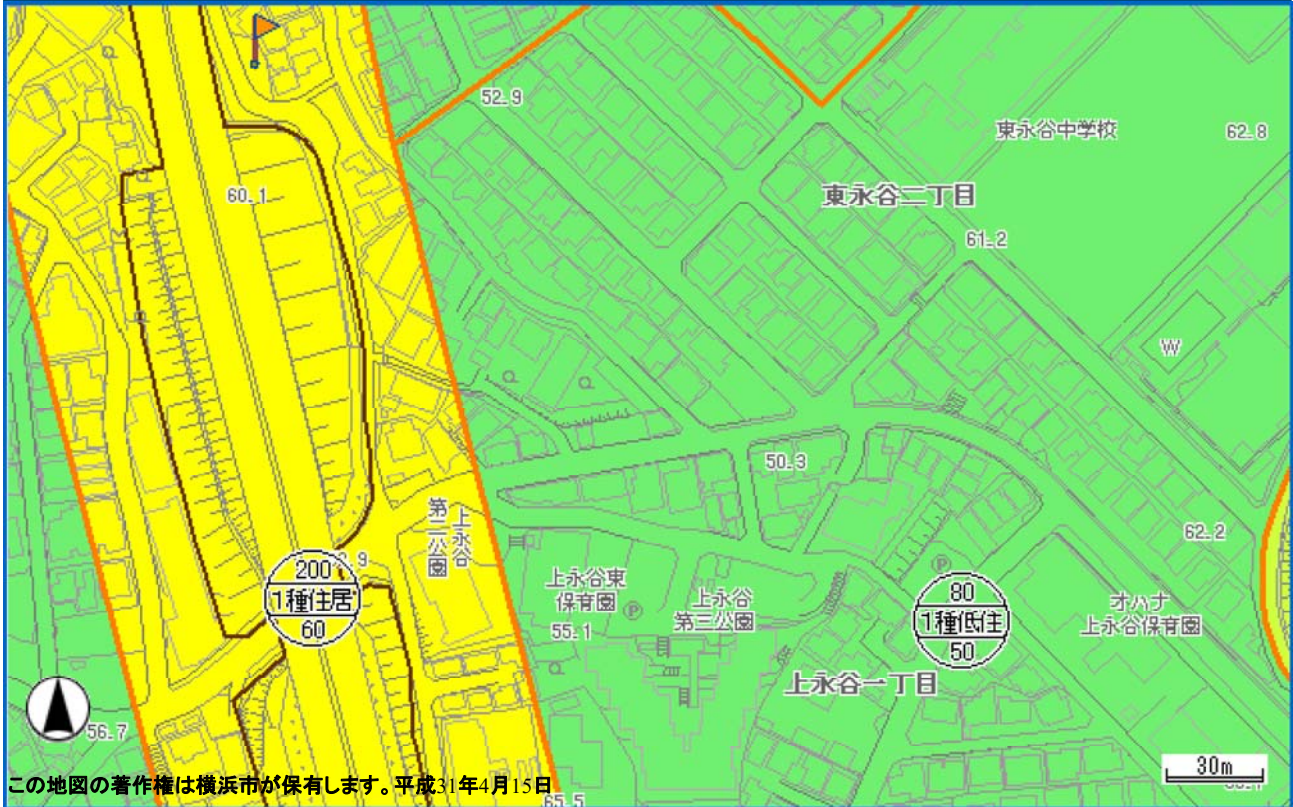


港南区区民生活マップ

Copyright(C) City of Yokohama. All rights reserved.

用途地域等

表示されている地図情報の最終更新日
平成31年2月5日



この地図の著作権は横浜市が保有します。平成31年4月15日

〈凡例〉

- 第1種低層住居専用地域
- 第2種低層住居専用地域
- 第1種中高層住居専用地域
- 第2種中高層住居専用地域
- 第1種住居地域
- 第2種住居地域
- 準住居地域
- 近隣商業地域
- 商業地域(第7種高度地区)
- 商業地域(第6種高度地区)
- 商業地域(最低限1種高度地区)
- 商業地域(最低限2種高度地区)
- 準工業地域(第5種高度地区)
- 準工業地域(第7種高度地区)
- 工業地域(第5種高度地区)
- 工業地域(第7種高度地区)
- 工業専用地域
- 用途界
- 地番界(区域区分のみ)
- 地形地物界等(区域区分のみ)
- 最低限3種高度地区
- 市街化調整区域
- 都市計画道路
- 都市計画河川

下記の表示は、旗の根元の部分における内容です。

【都市計画による制限】

区域区分	: 市街化区域
用途地域	: 第1種住居地域
建蔽率	: 60%
容積率	: 200%
高度地区(最高限)	: 第4種高度地区
緑化地域	: 緑化地域
防火・準防火地域	: 準防火地域
【建築・造成等に関する制限】	
建築基準法第22条区域(防火地域及び準防火地域を除く)	: 建築基準法第22条による区域
日影規制	: 高さが10mを超える建築物/4.0m/4時間/2.5時間
宅地造成工事規制区域	: 宅地造成工事規制区域
駐車場条例の附置義務区域	: 周辺地区又は自動車ふくそう地区
図面番号	: 136
図面番号(旧)	: 140

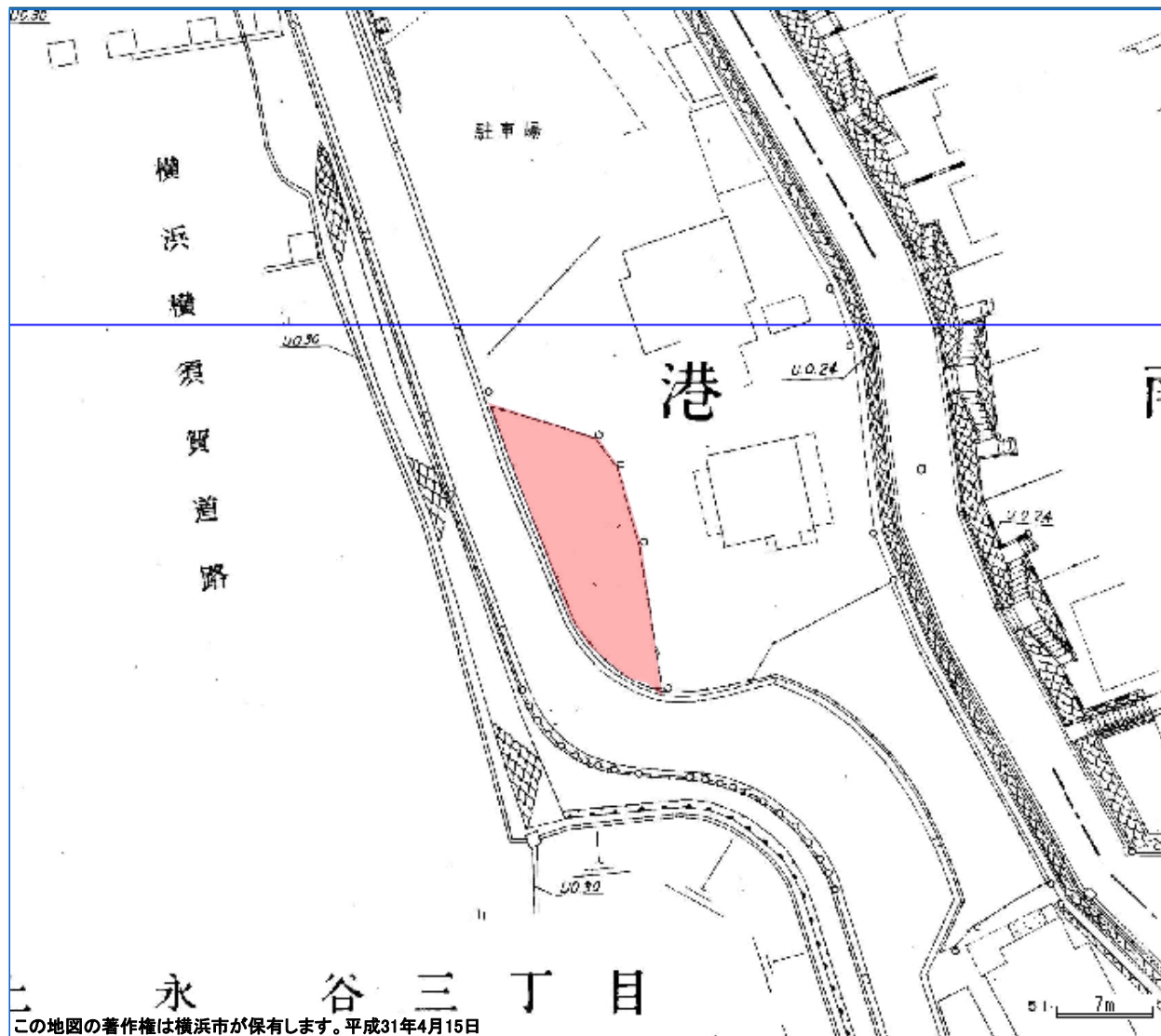
注意:

この図は都市計画の法定図面ではありませんので、公に証明する資料として利用することはできません。参考図としてご利用下さい。

横浜市 行政地図情報提供システム ご利用日時:[2019/04/15 9:48:23]

Copyright (C)2019 City of Yokohama. All rights reserved.

道路台帳平面図




 図面番号
 136-35 136-43

当情報における平面図は、道路の現況を測量して記載したものです。ただし、図面作製後、現況が変更されている場合もあります。
 図面境界については、表示内容が二重に記載されている場合があります。
 この図面に記載されている市、区及び町境線、境界及び地番については、公図を基に参考として記載されたものであり、地権者間の権利関係を表しているものではありません。
注意：道路台帳の詳細な内容に関しては、横浜市道路局窓口で直接ご確認ください。

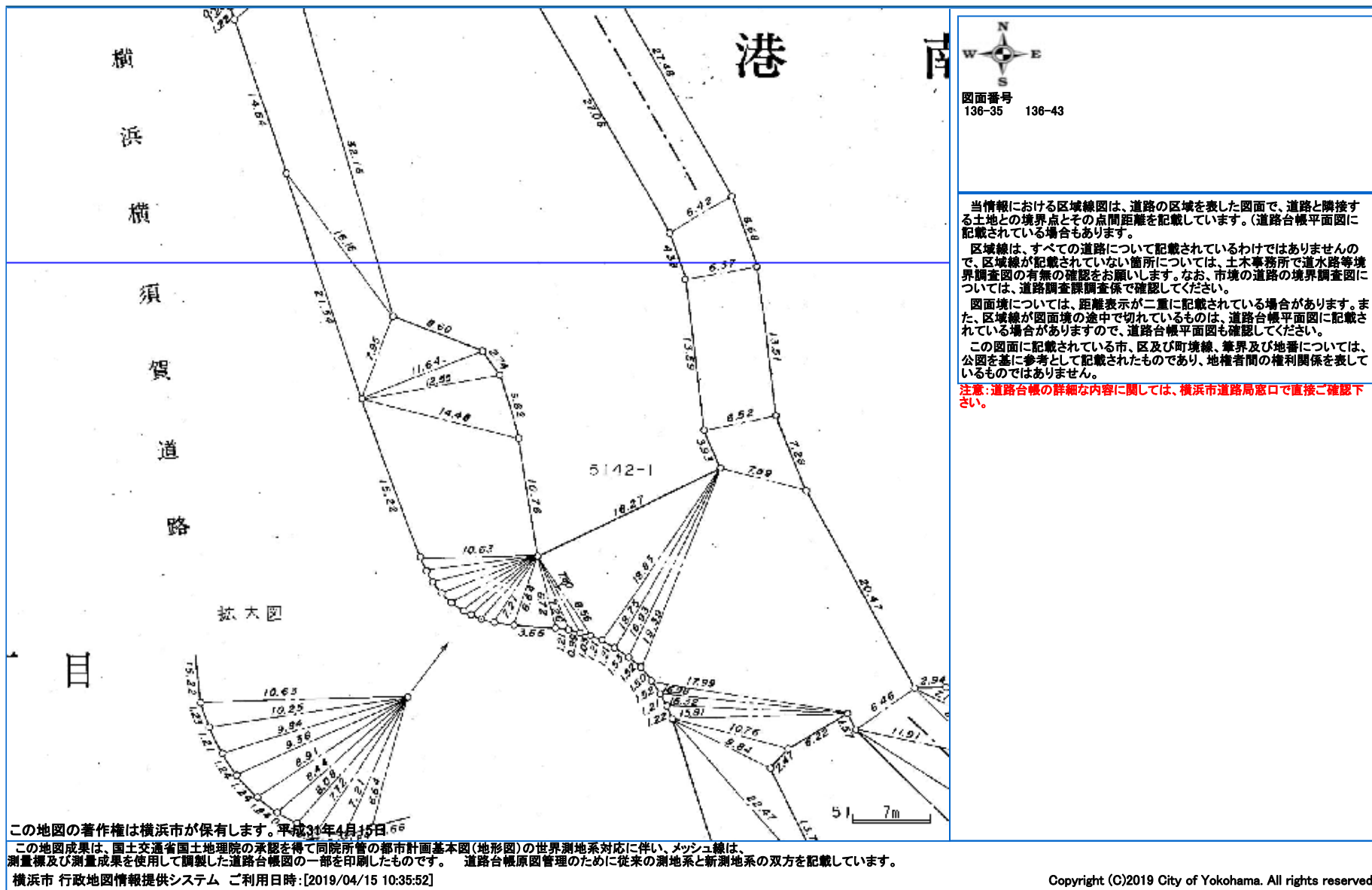
この地図の著作権は横浜市が保有します。平成31年4月15日

この地図成果は、国土交通省国土地理院の承認を得て同院所管の都市計画基本図(地形図)の世界測地系対応に伴い、メッシュ線は、測量標及び測量成果を使用して調製した道路台帳図の一部を印刷したものです。道路台帳原図管理のために従来の測地系と新測地系の双方を記載しています。

横浜市 行政地図情報提供システム ご利用日時:[2019/04/15 10:40:22]

Copyright (C)2019 City of Yokohama. All rights reserved.

道路台帳区域線図



図面番号
136-35 136-43

当情報における区域線図は、道路の区域を表した図面で、道路と隣接する土地との境界点とその点間距離を記載しています。(道路台帳平面図に記載されている場合もあります。)

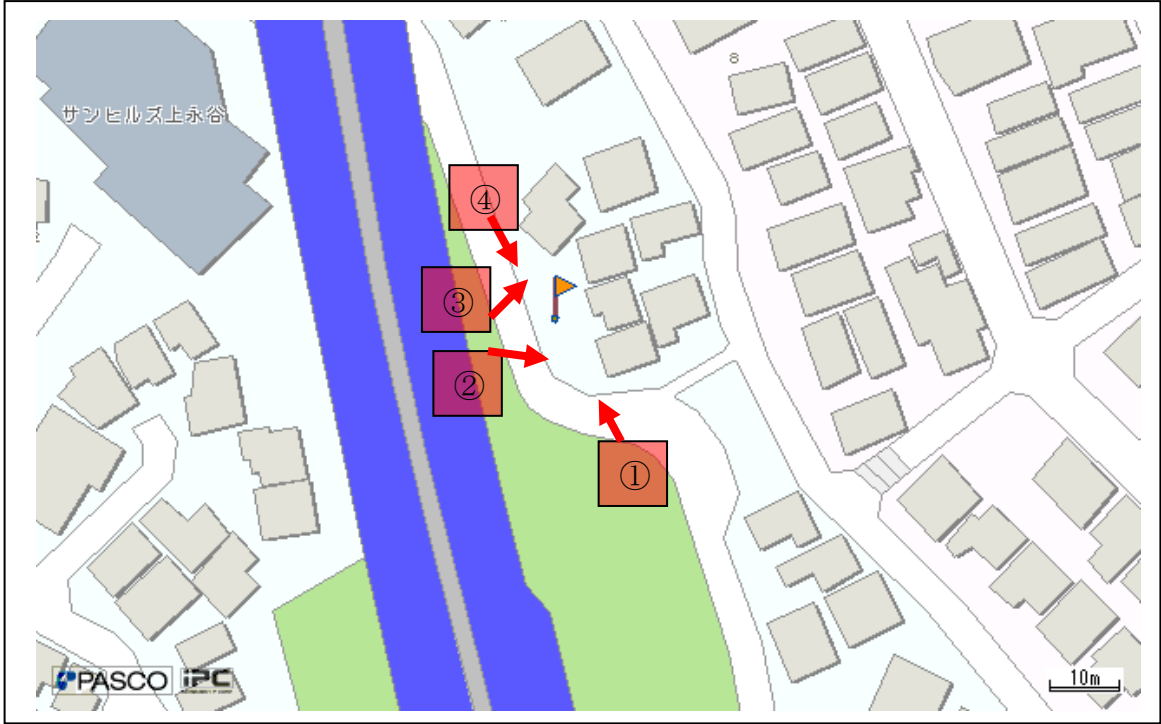
区域線は、すべての道路について記載されているわけではありませんので、区域線が記載されていない箇所については、土木事務所等境界調査図の有無の確認をお願いします。なお、市境の道路の境界調査図については、道路調査課調査係で確認してください。

図面境については、距離表示が二重に記載されている場合があります。また、区域線が図面境の途中で切れているものは、道路台帳平面図に記載されている場合がありますので、道路台帳平面図も確認してください。

この図面に記載されている市、区及び町境線、界及び地番については、公図を基に参考として記載されたものであり、地権者間の権利関係を表しているものではありません。

注意：道路台帳の詳細な内容に関しては、横浜市道路局窓口で直接ご確認ください。

案内写真



2 港南区上永谷3丁目②

2-1 位置図

2-2 用途地域図

2-3 平面図

2-4 区域線図

2-5 案内写真

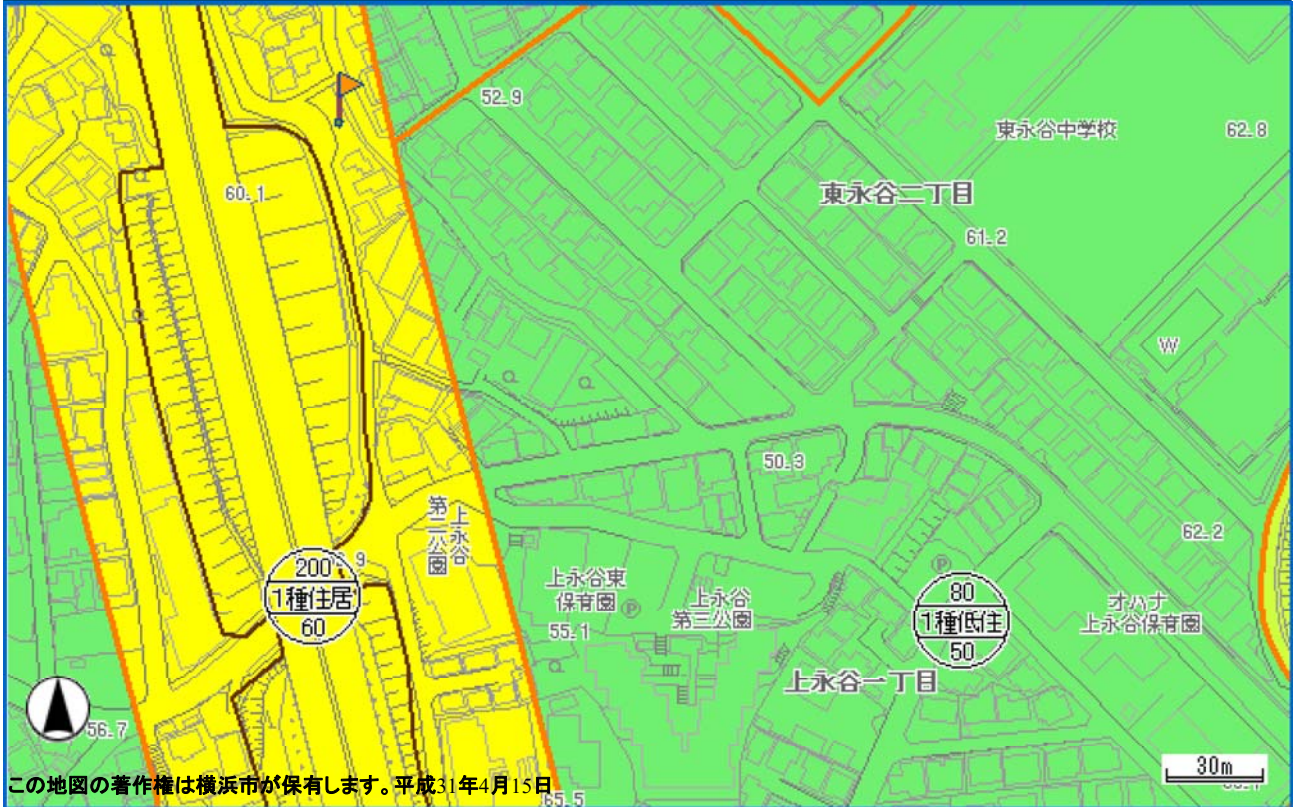


港南区区民生活マップ

Copyright(C) City of Yokohama. All rights reserved.

用途地域等

表示されている地図情報の最終更新日
平成31年2月5日



〈凡例〉

- 第1種低層住居専用地域
- 第2種低層住居専用地域
- 第1種中高層住居専用地域
- 第2種中高層住居専用地域
- 第1種住居地域
- 第2種住居地域
- 準住居地域
- 近隣商業地域
- 商業地域(第7種高度地区)
- 商業地域(第6種高度地区)
- 商業地域(最低限1種高度地区)
- 商業地域(最低限2種高度地区)
- 準工業地域(第5種高度地区)
- 準工業地域(第7種高度地区)
- 工業地域(第5種高度地区)
- 工業地域(第7種高度地区)
- 工業専用地域
- 用途界
- 地番界(区域区分のみ)
- 地形地物界等(区域区分のみ)
- 最低限3種高度地区
- 市街化調整区域
- 都市計画道路
- 都市計画河川

下記の表示は、旗の根元の部分における内容です。

【都市計画による制限】

区域区分	: 市街化区域
用途地域	: 第1種住居地域
建蔽率	: 60%
容積率	: 200%
高度地区(最高限)	: 第4種高度地区
緑化地域	: 緑化地域
防火・準防火地域	: 準防火地域
【建築・造成等に関する制限】	
建築基準法第22条区域(防火地域及び準防火地域を除く)	: 建築基準法第22条による区域
日影規制	: 高さが10mを超える建築物/4.0m/4時間/2.5時間
宅地造成工事規制区域	: 宅地造成工事規制区域
駐車場条例の附置義務区域	: 周辺地区又は自動車ふくそう地区
図面番号	: 136
図面番号(旧)	: 140

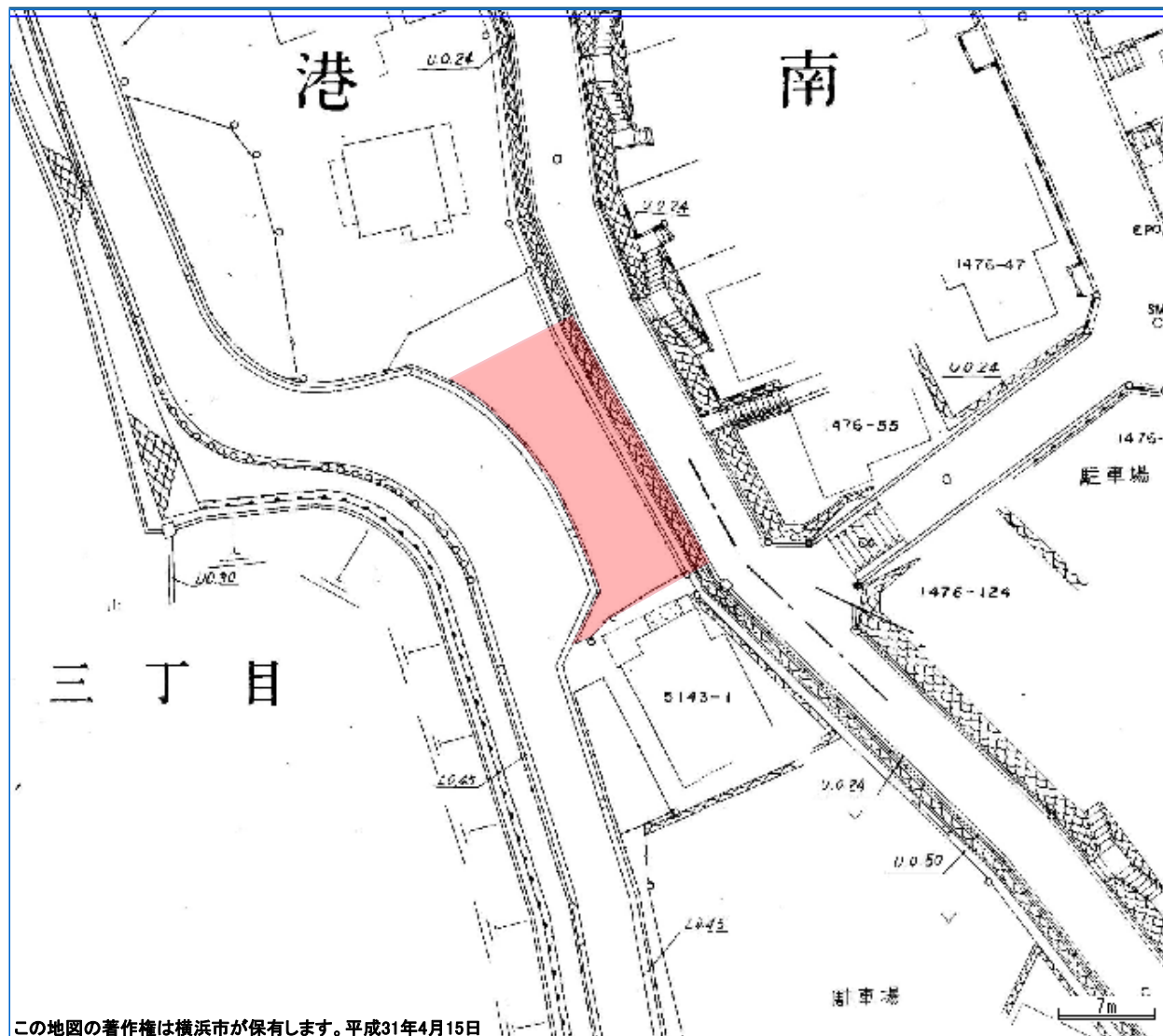
注意:

この図は都市計画の法定図面ではありませんので、公に証明する資料として利用することはできません。参考図としてご利用下さい。

横浜市 行政地図情報提供システム ご利用日時:[2019/04/15 9:53:54]

Copyright (C)2019 City of Yokohama. All rights reserved.

道路台帳平面図



N
W E
S

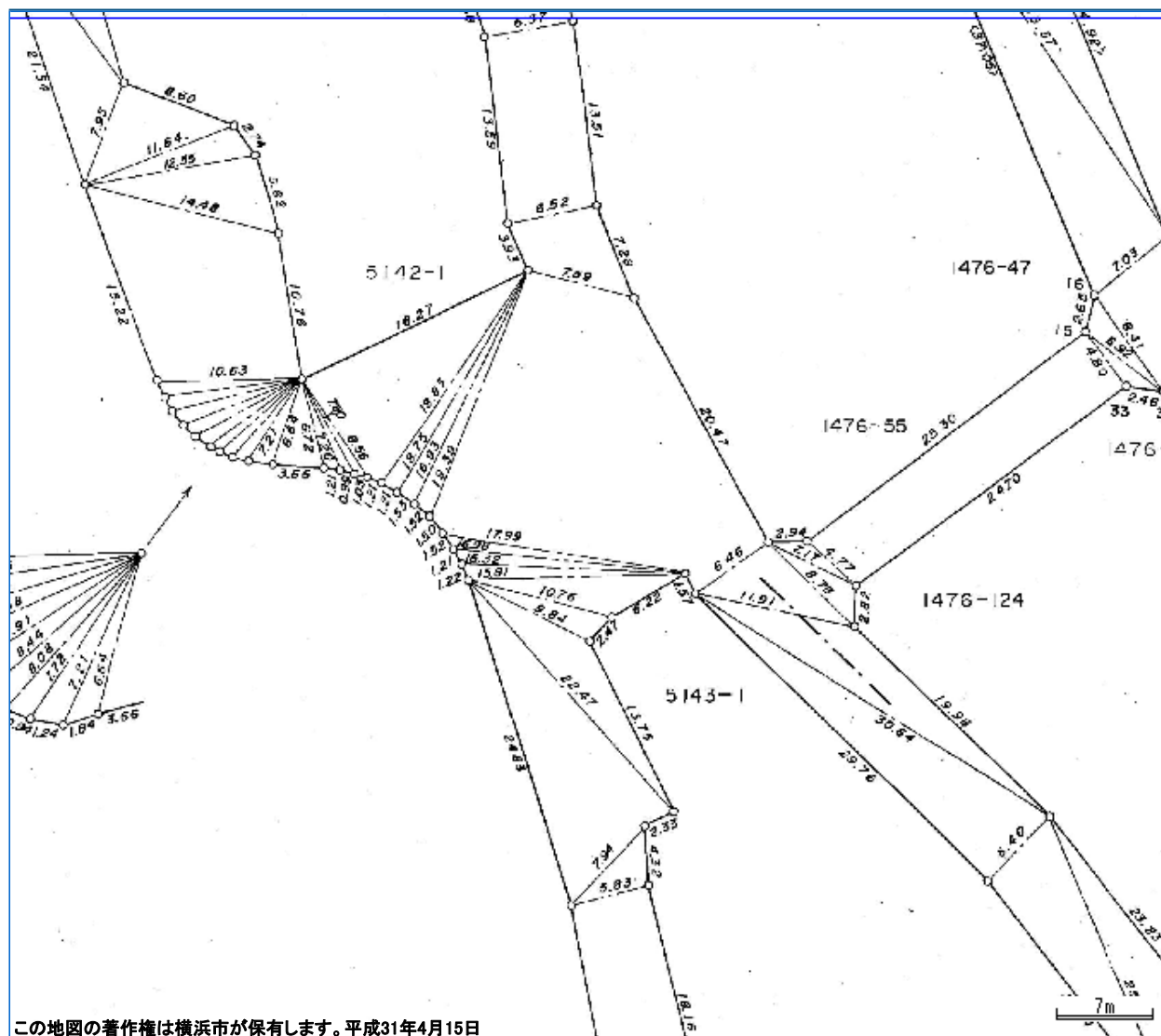
図面番号
136-35 136-43

当情報における平面図は、道路の現況を測量して記載したものです。ただし、図面作製後、現況が変更されている場合もあります。
 図面境界については、表示内容が二重に記載されている場合があります。
 この図面に記載されている市、区及び町境界線、境界及び地番については、公図を基に参考として記載されたものであり、地権者間の権利関係を表しているものではありません。
注意：道路台帳の詳細な内容に関しては、横浜市道路局窓口で直接ご確認ください。

この地図の著作権は横浜市が保有します。平成31年4月15日
 この地図成果は、国土交通省国土地理院の承認を得て同院所管の都市計画基本図(地形図)の世界測地系対応に伴い、メッシュ線は、測量標及び測量成果を使用して調製した道路台帳図の一部を印刷したものです。道路台帳原図管理のために従来の測地系と新測地系の双方を記載しています。
 横浜市 行政地図情報提供システム ご利用日時:[2019/04/15 10:46:11]

Copyright (C)2019 City of Yokohama. All rights reserved.

道路台帳区域線図




 図面番号
 136-35 136-43

当情報における区域線図は、道路の区域を表した図面で、道路と隣接する土地との境界点とその点間距離を記載しています。(道路台帳平面図に記載されている場合もあります。
 区域線は、すべての道路について記載されているわけではありませんので、区域線が記載されていない箇所については、土木事務所まで道水路等境界調査図の有無の確認をお願いします。なお、市境の道路の境界調査図については、道路調査課調査係で確認してください。
 図面境については、距離表示が二重に記載されている場合があります。また、区域線が図面境の途中で切れているものは、道路台帳平面図に記載されている場合がありますので、道路台帳平面図も確認してください。
 この図面に記載されている市、区及び町境線、境界及び地番については、公図を基に参考として記載されたものであり、地権者間の権利関係を表しているものではありません。
注意：道路台帳の詳細な内容に関しては、横浜市道路局窓口で直接ご確認ください。

この地図の著作権は横浜市が保有します。平成31年4月15日

この地図成果は、国土交通省国土地理院の承認を得て同院所管の都市計画基本図(地形図)の世界測地系対応に伴い、メッシュ線、測量標及び測量成果を使用して調製した道路台帳図の一部を印刷したものです。道路台帳原図管理のために従来の測地系と新測地系の双方を記載しています。
 横浜市 行政地図情報提供システム ご利用日時:[2019/04/15 10:47:51]

Copyright (C)2019 City of Yokohama. All rights reserved.

案内写真

