

都市計画道路権太坂和泉線（名瀬・岡津地区）の一部区間と 都市計画道路桜木東戸塚線（名瀬地区）が開通します！

～ 周辺の慢性的な渋滞の緩和を図ります ～

都市計画道路権太坂和泉線と桜木東戸塚線は、本市東西を連絡することでネットワーク機能の強化や市域の一体化を図る放射型道路です。

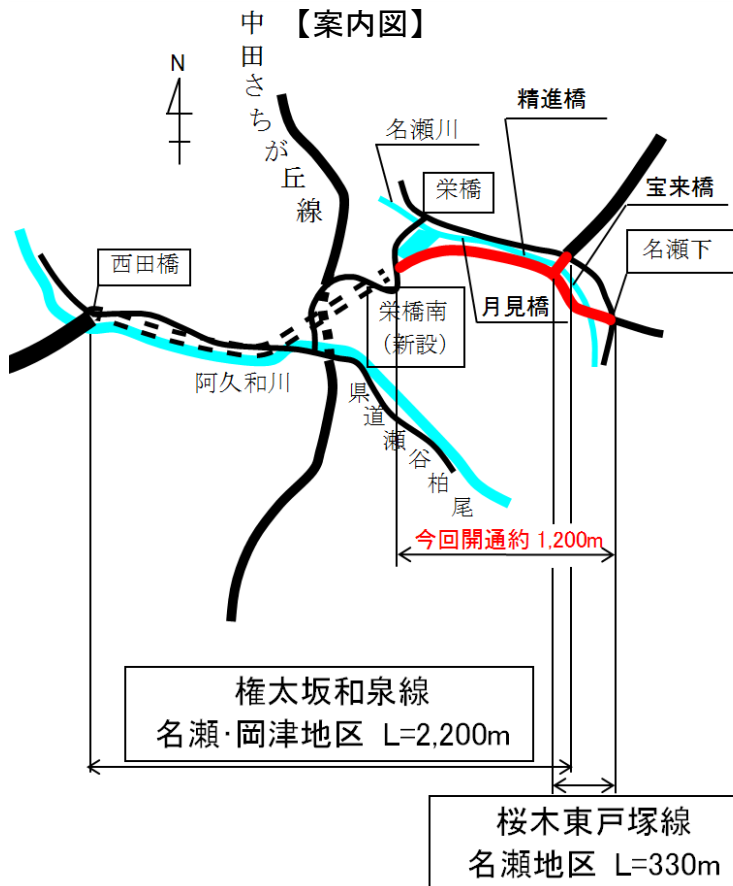
権太坂和泉線（名瀬・岡津地区）は平成 2 年から、桜木東戸塚線（名瀬地区）は平成 7 年から事業を開始し、両地区あわせて 2,530m の区間で整備を進めています。

この 2 路線において、約 1,200m の区間が完成しましたので、平成 28 年 3 月 25 日（金）14 時に開通します。（※ 交通切替え後の工事により、引き続き通行制限等がありますので御理解と御協力をお願いします。）

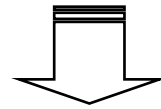
当面は 2 車線による運用となりますが、これにより交通の機能が強化され、既存の名瀬街道でバイパス効果による渋滞緩和が図られるものと期待しています。（詳細は、裏面参照）

開通日時：平成 28 年 3 月 25 日（金）14 時～

※ 日時は、天候等により変更する場合があります。

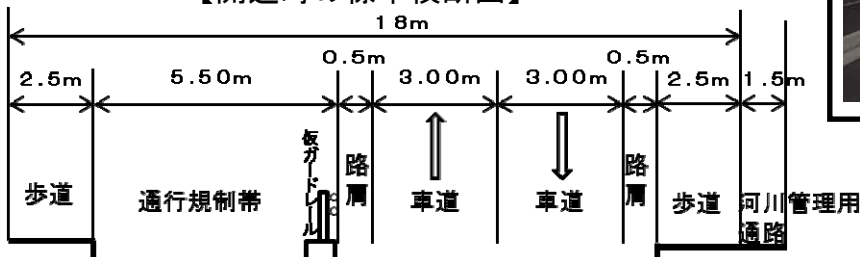


着手前（宝来橋付近より撮影）



完成後（宝来橋付近より撮影）

【開通時の標準横断面図】



<裏面あり>

【都市計画道路権太坂和泉線（名瀬・岡津地区）】

都市計画道路権太坂和泉線は保土ヶ谷区狩場町を起点とし、泉区和泉町を終点とする 延長 9,580mの都市計画道路です。このうち、名瀬・岡津地区は、戸塚区名瀬町から泉区新橋町（県道瀬谷柏尾新橋町西田橋交差点）までの2,200mの区間で事業を進めています。

- (1) 起終点 戸塚区名瀬町～泉区新橋町（県道瀬谷柏尾新橋町西田橋交差点）
- (2) 延長 2,200m
- (3) 幅員 18～22m
- (4) 事業認可 平成2年10月23日（道路建設事業団取得）
平成13年4月13日～33年3月31日

【都市計画道路桜木東戸塚線（名瀬地区）】

都市計画道路桜木東戸塚線は、中区桜木町1丁目から戸塚区名瀬町に至る幹線道路で、延長 10,540mです。このうち、名瀬地区は戸塚区名瀬町の延長 330mの区間で、平成6年度から事業を進めています。

- (1) 起終点 戸塚区名瀬町
- (2) 延長 330m
- (3) 幅員 18m
- (2) 事業認可 平成7年3月31日～平成28年3月31日

<p>■ 開通記念式典について</p> <p>日時：平成28年3月25日(金) 11時～12時頃まで</p> <p>場所：名瀬第二町内会館 (案内図参照)</p> <p>主催：名瀬連合町内会</p> <p>* 取材の方は直接現地にお越しください。</p>	<p>【案内図】</p>
---	--------------

お問合せ先			
道路局建設課	建設課長	五十嵐 中也	Tel 045-671-2282
戸塚区戸塚土木事務所	副所長	白井 一彦	Tel 045-881-1621