

# 資 料 編



## 資－1 大氣污染



### 大氣質測定結果 (NO<sub>2</sub>)

2016年	12/6 (火)	12/7 (水)	12/8 (木)	12/9 (金)	12/10 (土)	12/11 (日)	12/12 (月)	合計	有効 数	平均	最低	最高	単位：ppm 同左起日
1時	0.034	0.007	0.032	0.043	0.033	0.004	0.011	0.164	7	0.023	0.004	0.043	12/9
2時	0.028	0.005	0.031	0.041	0.028	0.004	0.016	0.153	7	0.022	0.004	0.041	12/9
3時	0.020	0.005	0.028	0.036	0.015	0.004	0.011	0.119	7	0.017	0.004	0.036	12/9
4時	0.026	0.004	0.024	0.034	0.018	0.004	0.016	0.126	7	0.018	0.004	0.034	12/9
5時	0.031	0.005	0.027	0.033	0.014	0.005	0.025	0.140	7	0.020	0.005	0.033	12/9
6時	0.033	0.006	0.030	0.032	0.011	0.007	0.026	0.145	7	0.021	0.006	0.033	12/6
7時	0.032	0.010	0.033	0.032	0.013	0.009	0.029	0.158	7	0.023	0.009	0.033	12/8
8時	0.029	0.015	0.036	0.038	0.014	0.010	0.034	0.176	7	0.025	0.010	0.038	12/9
9時	0.029	0.034	0.046	0.047	0.034	0.009	0.037	0.236	7	0.034	0.009	0.047	12/9
10時	0.041	0.038	0.039	0.016	0.037	0.007	0.047	0.225	7	0.032	0.007	0.047	12/12
11時	0.036	0.035	0.038	0.011	0.023	0.005	0.034	0.182	7	0.026	0.005	0.038	12/8
12時	0.040	0.035	0.033	0.010	0.023	0.006	0.036	0.183	7	0.026	0.006	0.040	12/6
13時	0.011	0.020	0.014	0.008	0.006	0.005	0.038	0.102	7	0.015	0.005	0.038	12/12
14時	0.027	0.038	0.030	0.012	0.024	0.007	0.042	0.180	7	0.026	0.007	0.042	12/12
15時	0.024	0.041	0.032	0.009	0.027	0.006	0.044	0.183	7	0.026	0.006	0.044	12/12
16時	0.022	0.046	0.040	0.011	0.019	0.005	0.053	0.196	7	0.028	0.005	0.053	12/12
17時	0.026	0.049	0.044	0.013	0.014	0.006	0.051	0.203	7	0.029	0.006	0.051	12/12
18時	0.010	0.043	0.039	0.013	0.009	0.006	0.048	0.168	7	0.024	0.006	0.048	12/12
19時	0.008	0.042	0.028	0.015	0.008	0.007	0.045	0.153	7	0.022	0.007	0.045	12/12
20時	0.008	0.043	0.026	0.015	0.010	0.010	0.043	0.155	7	0.022	0.008	0.043	12/7, 12/12
21時	0.008	0.042	0.027	0.019	0.010	0.009	0.049	0.164	7	0.023	0.008	0.049	12/12
22時	0.008	0.042	0.032	0.019	0.009	0.008	0.050	0.168	7	0.024	0.008	0.050	12/12
23時	0.008	0.040	0.032	0.016	0.008	0.007	0.046	0.157	7	0.022	0.007	0.046	12/12
24時	0.008	0.035	0.024	0.021	0.006	0.007	0.042	0.143	7	0.020	0.006	0.042	12/12
合計	0.547	0.680	0.765	0.544	0.413	0.157	0.873	3.979					
有効数	24	24	24	24	24	24	24		168				
平均	0.023	0.028	0.032	0.023	0.017	0.007	0.036			0.024	0.007	0.036	12/12
最低	0.008	0.004	0.014	0.008	0.006	0.004	0.011			0.015	0.004		
最高	0.041	0.049	0.046	0.047	0.037	0.010	0.053			0.034		0.053	12/12 16時
同上起時	10時	17時	9時	9時	10時	8時	16時			9時			
						20時							

### 大気質測定結果 (SPM)

2016年	12/6	12/7	12/8	12/9	12/10	12/11	12/12	合計	有効 数	平均	最低	最高	単位 : mg/m <sup>3</sup>
	(火)	(水)	(木)	(金)	(土)	(日)	(月)						同左起日
1時	0.024	0.007	0.026	0.008	0.027	0.000	0.006	0.098	7	0.014	0.000	0.027	12/10
2時	0.011	0.000	0.013	0.021	0.022	0.002	0.001	0.070	7	0.010	0.000	0.022	12/10
3時	0.013	0.002	0.013	0.017	0.019	0.002	0.010	0.076	7	0.011	0.002	0.019	12/10
4時	0.020	0.003	0.021	0.008	0.016	0.001	0.004	0.073	7	0.010	0.001	0.021	12/8
5時	0.016	0.004	0.024	0.025	0.013	0.003	0.005	0.090	7	0.013	0.003	0.025	12/9
6時	0.009	0.001	0.018	0.011	0.016	0.004	0.005	0.064	7	0.009	0.001	0.018	12/8
7時	0.022	0.004	0.019	0.022	0.012	0.003	0.007	0.089	7	0.013	0.003	0.022	12/6, 12/9
8時	0.018	0.001	0.015	0.020	0.002	0.004	0.003	0.063	7	0.009	0.001	0.020	12/9
9時	0.022	0.000	0.023	0.010	0.002	0.009	0.005	0.071	7	0.010	0.000	0.023	12/8
10時	0.042	0.003	0.025	0.015	0.012	0.006	0.008	0.111	7	0.016	0.003	0.042	12/6
11時	0.024	0.003	0.014	0.014	0.012	0.002	0.014	0.083	7	0.012	0.002	0.024	12/6
12時	0.031	0.003	0.015	0.023	0.007	0.006	0.012	0.097	7	0.014	0.003	0.031	12/6
13時	0.024	0.004	0.012	0.017	0.006	0.001	0.006	0.070	7	0.010	0.001	0.024	12/6
14時	0.016	0.007	0.016	0.013	0.005	0.002	0.012	0.071	7	0.010	0.002	0.016	12/6, 12/8
15時	0.007	0.015	0.013	0.017	0.011	0.000	0.021	0.084	7	0.012	0.000	0.021	12/12
16時	0.011	0.019	0.020	0.008	0.019	0.001	0.036	0.114	7	0.016	0.001	0.036	12/12
17時	0.016	0.022	0.009	0.026	0.003	0.001	0.038	0.115	7	0.016	0.001	0.038	12/12
18時	0.012	0.030	0.015	0.023	0.003	0.001	0.020	0.104	7	0.015	0.001	0.030	12/7
19時	0.012	0.030	0.021	0.018	0.002	0.002	0.023	0.108	7	0.015	0.002	0.030	12/7
20時	0.012	0.029	0.024	0.024	0.012	0.002	0.027	0.130	7	0.019	0.002	0.029	12/7
21時	0.017	0.021	0.014	0.027	0.007	0.005	0.034	0.125	7	0.018	0.005	0.034	12/12
22時	0.000	0.029	0.015	0.029	0.001	0.001	0.031	0.106	7	0.015	0.000	0.031	12/12
23時	0.012	0.034	0.014	0.026	0.008	0.001	0.021	0.116	7	0.017	0.001	0.034	12/7
24時	0.004	0.017	0.002	0.013	0.007	0.000	0.027	0.070	7	0.010	0.000	0.027	12/12
合計	0.395	0.288	0.401	0.435	0.244	0.059	0.376	2.198					
有効数	24	24	24	24	24	24	24		168				
平均	0.016	0.012	0.017	0.018	0.010	0.002	0.016			0.013	0.002	0.018	12/9
最低	0.000	0.000	0.002	0.008	0.001	0.000	0.001			0.009	0.000		
最高	0.042	0.034	0.026	0.029	0.027	0.009	0.038			0.019		0.042	12/6 10時
同上起時	10時	23時	1時	22時	1時	9時	17時			20時			

## 資-2 水質







水質調査位置図

表 水質調査結果

調査地点		No. 1	No. 2	No. 3		
調査時刻		9:10	9:25	9:45		
天候 (雲量)		晴 (3)	晴 (3)	晴 (3)		
現地観察項目	気温	℃	22.5	20.9	19.8	
	全水深	m	3.2	5.6	5.2	
	透明度	m	2.35	2.2	2.5	
	水色		10GY3/4	5GY3/3	5GY3/3	
	海象状況		穏やか	穏やか	穏やか	
	風向・風速		無風	無風	無風	
現地調査および分析項目	表層 (水面-0.5m)	水温	℃	17.27	17.22	17.20
		塩分濃度	PSU	30.07	29.96	29.93
		電気伝導度	μ S/m	4,737	4,737	4,720
		pH	-	8.26	8.45	8.42
		濁度	NTU	1.81	1.98	1.96
		SS*1	mg/L	9.2	(9.23)	(9.23)
		クロロフィル*2	μ g/L	5.36	7.10	14.28
	下層 (海底+1.0m)	水温	℃	16.55	15.24	15.40
		塩分濃度	PSU	30.85	31.38	31.28
		電気伝導度	μ S/m	4,879	4,980	4,968
		pH	-	8.44	8.34	8.36
		濁度	NTU	16.38	1.83	1.69
		SS*1	mg/L	12	(9.20)	(9.18)
		クロロフィル*2	μ g/L	130	14.63	19.34

\*1 採水による分析はNo.1のみであり、()内の数値は、濁度からの換算値を示します。

\*2 現地計測時に測定したクロロフィルの値を示します。

項目 \ 地点	No.1地点		No.2地点		No.3地点	
	表層	下層	表層	下層	表層	下層
濁度	1.81	16.38	1.98	1.83	1.96	1.69
SS	9.2	12	9.23	9.20	9.23	9.18

注) ハッチ箇所は、濁度からの換算値。

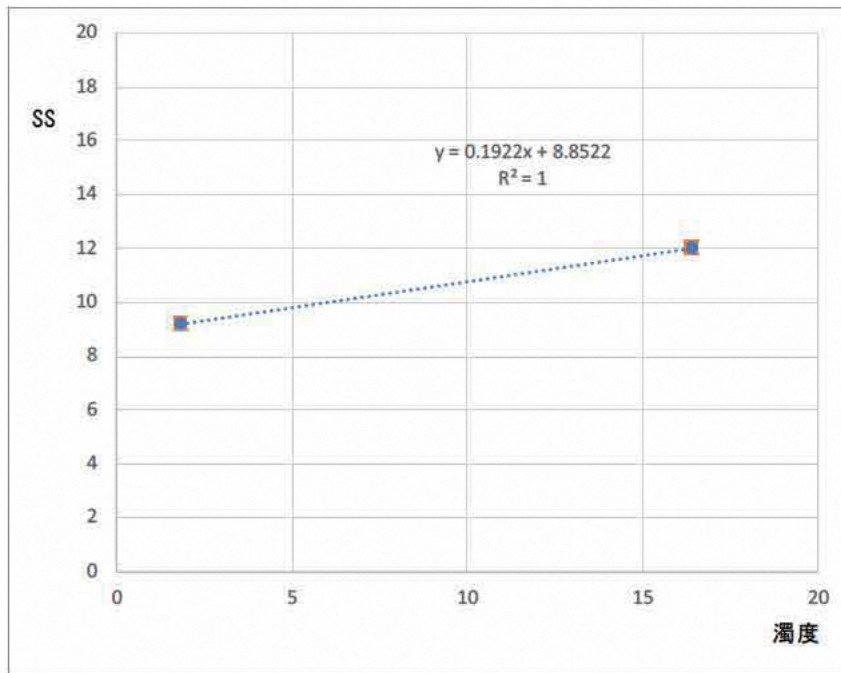


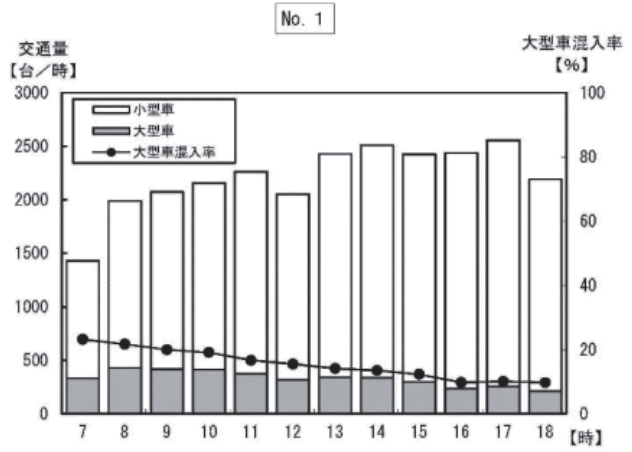
図 濁度と SS の関係式 (No. 1 地点)

資－3

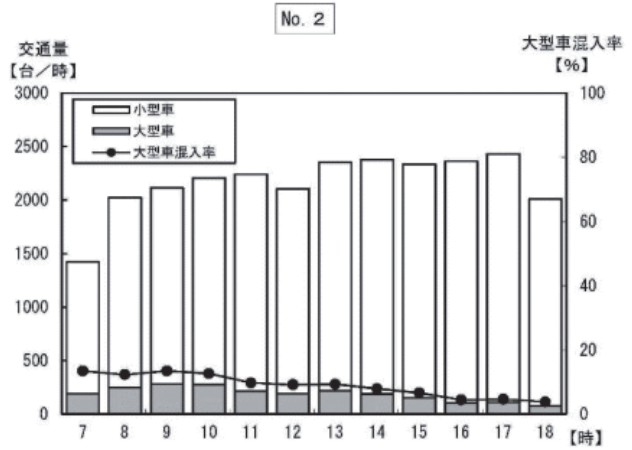
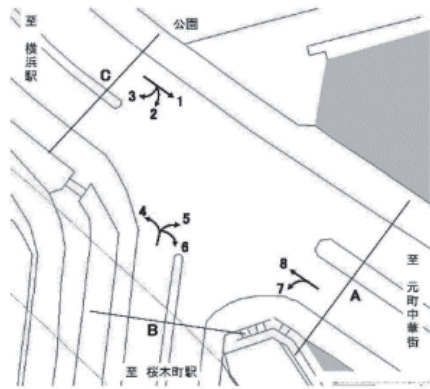
地域社会（交通渋滞・交通安全）



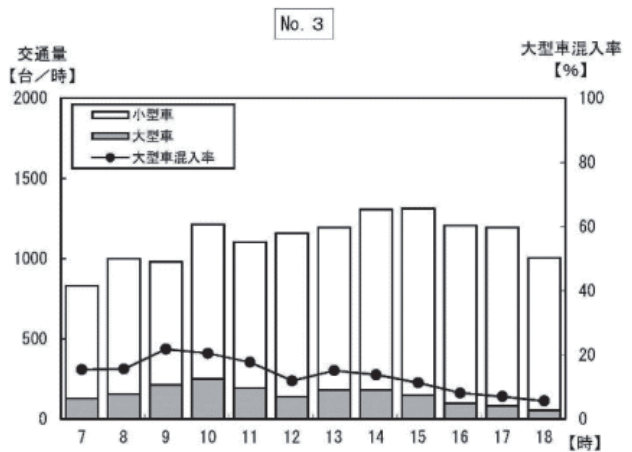
No. 1



No. 2

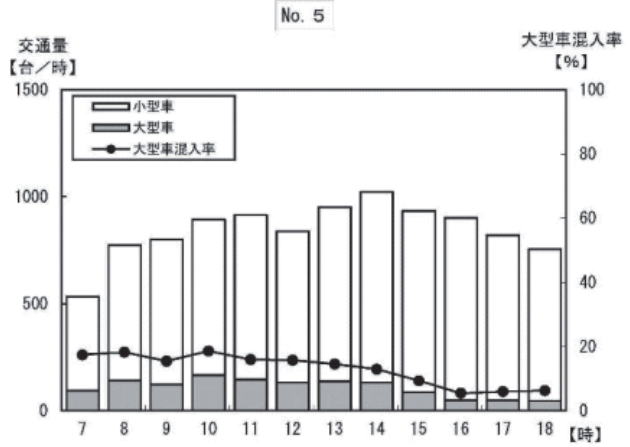


No. 3

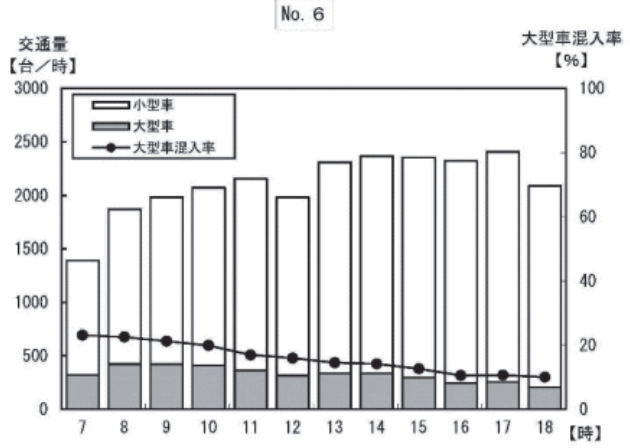
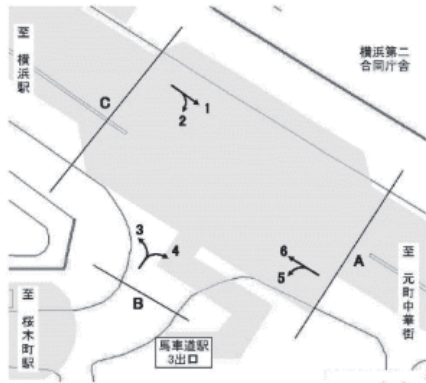


交差点交通量の揭示変化 (1)

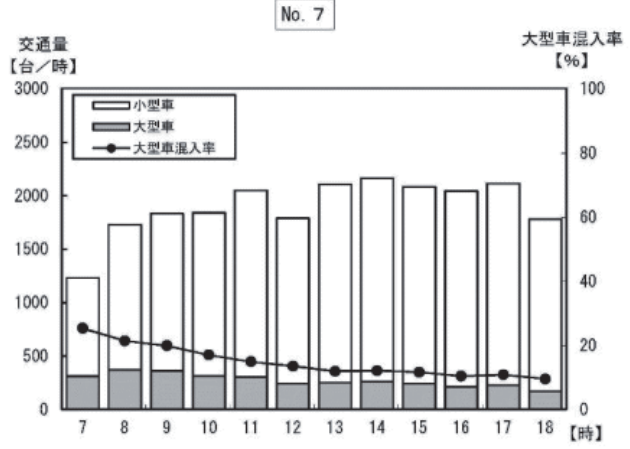
No. 5



No. 6



No. 7

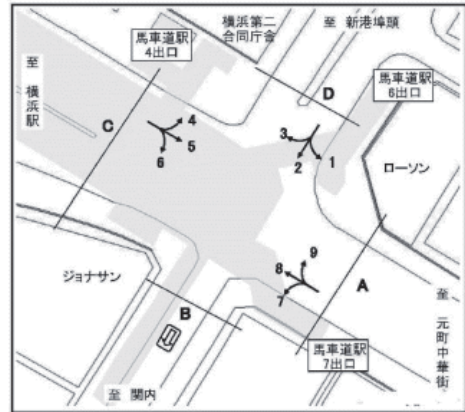


交差点交通量の揭示変化 (2)

## 断面別自動車交通量調査表

調査地点 : No.1 本町四丁目

調査年月日 : 平成29年 2月 8日(水) 天候:晴れ



方向	A 流入部 (7+ 8+ 9)					A 流出部 (1+ 5)					A 合計 ( 1+ 5+ 7+ 8+ 9)				
	小型車 (台)	大型車 (台)	合計 (台)	大型車 混入率 (%)	二輪車 (台)	小型車 (台)	大型車 (台)	合計 (台)	大型車 混入率 (%)	二輪車 (台)	小型車 (台)	大型車 (台)	合計 (台)	大型車 混入率 (%)	二輪車 (台)
7:00- 8:00	296	124	420	29.5	37	496	153	649	23.6	62	792	277	1069	25.9	99
8:00- 9:00	491	166	657	25.3	19	622	148	770	19.2	52	1113	314	1427	22.0	71
9:00-10:00	585	171	756	22.6	16	624	146	770	19.0	24	1209	317	1526	20.8	40
10:00-11:00	676	143	819	17.5	26	566	139	705	19.7	28	1242	282	1524	18.5	54
11:00-12:00	695	134	829	16.2	27	674	134	808	16.6	24	1369	268	1637	16.4	51
12:00-13:00	644	110	754	14.6	21	650	109	759	14.4	26	1294	219	1513	14.5	47
13:00-14:00	740	128	868	14.7	22	795	110	905	12.2	26	1535	238	1773	13.4	48
14:00-15:00	851	139	990	14.0	30	739	102	841	12.1	22	1590	241	1831	13.2	52
15:00-16:00	850	121	971	12.5	40	686	105	791	13.3	25	1536	226	1762	12.8	65
16:00-17:00	873	111	984	11.3	35	664	81	745	10.9	33	1537	192	1729	11.1	68
17:00-18:00	1030	124	1154	10.7	63	658	93	751	12.4	35	1688	217	1905	11.4	98
18:00-19:00	808	82	890	9.2	49	612	87	699	12.4	42	1420	169	1589	10.6	91
全時間合計	8539	1553	10092	15.4	385	7786	1407	9193	15.3	399	16325	2960	19285	15.3	784
方向	B 流出部 (2+ 6+ 7)					B 合計 ( 2+ 6+ 7)									
種別	小型車 (台)	大型車 (台)	合計 (台)	大型車 混入率 (%)	二輪車 (台)	小型車 (台)	大型車 (台)	合計 (台)	大型車 混入率 (%)	二輪車 (台)	小型車 (台)	大型車 (台)	合計 (台)	大型車 混入率 (%)	二輪車 (台)
7:00- 8:00						60	9	69	13.0	0	60	9	69	13.0	0
8:00- 9:00						144	13	157	8.3	6	144	13	157	8.3	6
9:00-10:00						141	12	153	7.8	5	141	12	153	7.8	5
10:00-11:00						134	10	144	6.9	5	134	10	144	6.9	5
11:00-12:00						149	6	155	3.9	5	149	6	155	3.9	5
12:00-13:00						106	4	110	3.6	6	106	4	110	3.6	6
13:00-14:00						145	8	153	5.2	3	145	8	153	5.2	3
14:00-15:00						152	3	155	1.9	7	152	3	155	1.9	7
15:00-16:00						170	6	176	3.4	1	170	6	176	3.4	1
16:00-17:00						208	6	214	2.8	9	208	6	214	2.8	9
17:00-18:00						216	2	218	0.9	14	216	2	218	0.9	14
18:00-19:00						201	2	203	1.0	11	201	2	203	1.0	11
全時間合計						1826	81	1907	4.2	72	1826	81	1907	4.2	72

## 断面別自動車交通量調査表

調査地点 : No.1 本町四丁目

調査年月日 : 平成29年 2月 8日(水) 天候:晴れ



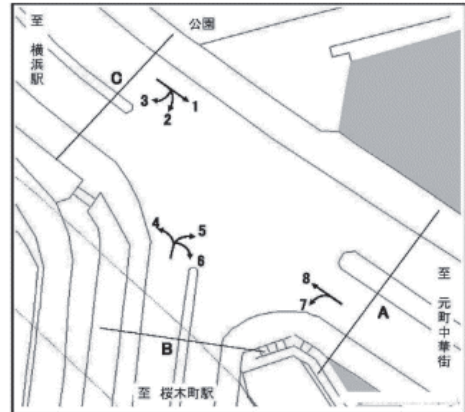
方向	C 流入部 (4+ 5+ 6)					C 流出部 (3+ 8)					C 合計 ( 3+ 4+ 5+ 6+ 8)				
	小型車 (台)	大型車 (台)	合計 (台)	大型車 混入率 (%)	二輪車 (台)	小型車 (台)	大型車 (台)	合計 (台)	大型車 混入率 (%)	二輪車 (台)	小型車 (台)	大型車 (台)	合計 (台)	大型車 混入率 (%)	二輪車 (台)
7:00- 8:00	716	181	897	20.2	86	318	132	450	29.3	37	1034	313	1347	23.2	123
8:00- 9:00	857	231	1088	21.2	82	555	184	739	24.9	23	1412	415	1827	22.7	105
9:00-10:00	822	198	1020	19.4	42	656	198	854	23.2	18	1478	396	1874	21.1	60
10:00-11:00	807	224	1031	21.7	39	780	179	959	18.7	31	1587	403	1990	20.3	70
11:00-12:00	913	215	1128	19.1	28	795	146	941	15.5	31	1708	361	2069	17.4	59
12:00-13:00	831	182	1013	18.0	39	730	125	855	14.6	26	1561	307	1868	16.4	65
13:00-14:00	1013	178	1191	14.9	34	891	149	1040	14.3	28	1904	327	2231	14.7	62
14:00-15:00	958	177	1135	15.6	32	999	149	1148	13.0	39	1957	326	2283	14.3	71
15:00-16:00	927	164	1091	15.0	38	1002	125	1127	11.1	49	1929	289	2218	13.0	87
16:00-17:00	870	100	970	10.3	46	1113	132	1245	10.6	49	1983	232	2215	10.5	95
17:00-18:00	830	112	942	11.9	44	1223	140	1363	10.3	100	2053	252	2305	10.9	144
18:00-19:00	768	97	865	11.2	52	1015	109	1124	9.7	95	1783	206	1989	10.4	147
全時間合計	10312	2059	12371	16.6	562	10077	1768	11845	14.9	526	20389	3827	24216	15.8	1088
方向	D 流入部 (1+ 2+ 3)					D 流出部 (4+ 9)					D 合計 ( 1+ 2+ 3+ 4+ 9)				
	小型車 (台)	大型車 (台)	合計 (台)	大型車 混入率 (%)	二輪車 (台)	小型車 (台)	大型車 (台)	合計 (台)	大型車 混入率 (%)	二輪車 (台)	小型車 (台)	大型車 (台)	合計 (台)	大型車 混入率 (%)	二輪車 (台)
7:00- 8:00	85	27	112	24.1	6	223	38	261	14.6	30	308	65	373	17.4	36
8:00- 9:00	209	35	244	14.3	8	236	87	323	26.9	28	445	122	567	21.5	36
9:00-10:00	252	47	299	15.7	9	238	60	298	20.1	20	490	107	597	17.9	29
10:00-11:00	261	46	307	15.0	13	264	85	349	24.4	14	525	131	656	20.0	27
11:00-12:00	279	28	307	9.1	16	269	91	360	25.3	11	548	119	667	17.8	27
12:00-13:00	257	26	283	9.2	13	246	80	326	24.5	15	503	106	609	17.4	28
13:00-14:00	335	37	372	9.9	14	257	76	333	22.8	13	592	113	705	16.0	27
14:00-15:00	363	22	385	5.7	18	282	84	366	23.0	12	645	106	751	14.1	30
15:00-16:00	352	13	365	3.6	14	271	62	333	18.6	17	623	75	698	10.7	31
16:00-17:00	459	27	486	5.6	25	217	19	236	8.1	15	676	46	722	6.4	40
17:00-18:00	439	21	460	4.6	56	202	22	224	9.8	14	641	43	684	6.3	70
18:00-19:00	403	34	437	7.8	60	151	15	166	9.0	13	554	49	603	8.1	73
全時間合計	3694	363	4057	8.9	252	2856	719	3575	20.1	202	6550	1082	7632	14.2	454



## 断面別自動車交通量調査表

調査地点 : No.2 日本丸

調査年月日 : 平成29年 2月 8日(水) 天候:晴れ

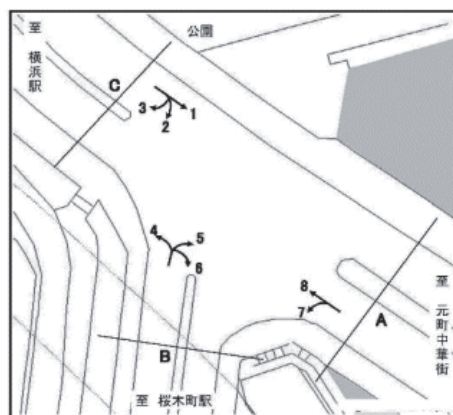


方向 時間帯	A 流入部 (7+ 8)					A 流出部 (1+ 5)					A 合計 (1+ 5+ 7+ 8)				
	小型車 (台)	大型車 (台)	合計 (台)	大型車 混入率 (%)	二輪車 (台)	小型車 (台)	大型車 (台)	合計 (台)	大型車 混入率 (%)	二輪車 (台)	小型車 (台)	大型車 (台)	合計 (台)	大型車 混入率 (%)	二輪車 (台)
7:00- 8:00	220	42	262	16.0	29	537	82	619	13.2	43	757	124	881	14.1	72
8:00- 9:00	442	64	506	12.6	21	659	110	769	14.3	52	1101	174	1275	13.6	73
9:00-10:00	555	105	660	15.9	12	635	98	733	13.4	24	1190	203	1393	14.6	36
10:00-11:00	607	95	702	13.5	22	639	103	742	13.9	27	1246	198	1444	13.7	49
11:00-12:00	635	67	702	9.5	18	709	90	799	11.3	24	1344	157	1501	10.5	42
12:00-13:00	561	57	618	9.2	18	683	72	755	9.5	22	1244	129	1373	9.4	40
13:00-14:00	640	80	720	11.1	20	821	88	909	9.7	29	1461	168	1629	10.3	49
14:00-15:00	716	75	791	9.5	21	764	74	838	8.8	24	1480	149	1629	9.1	45
15:00-16:00	734	35	769	4.6	24	776	77	853	9.0	27	1510	112	1622	6.9	51
16:00-17:00	765	42	807	5.2	25	710	29	739	3.9	27	1475	71	1546	4.6	52
17:00-18:00	820	48	868	5.5	38	704	36	740	4.9	32	1524	84	1608	5.2	70
18:00-19:00	604	32	636	5.0	30	578	25	603	4.1	39	1182	57	1239	4.6	69
全時間合計	7299	742	8041	9.2	278	8215	884	9099	9.7	370	15514	1626	17140	9.5	648
方向 時間帯	B 流入部 (4+ 5+ 6)					B 流出部 (2+ 6+ 7)					B 合計 (2+ 4+ 5+ 6+ 6+ 7)				
	小型車 (台)	大型車 (台)	合計 (台)	大型車 混入率 (%)	二輪車 (台)	小型車 (台)	大型車 (台)	合計 (台)	大型車 混入率 (%)	二輪車 (台)	小型車 (台)	大型車 (台)	合計 (台)	大型車 混入率 (%)	二輪車 (台)
7:00- 8:00	345	39	384	10.2	44	185	37	222	16.7	8	530	76	606	12.5	52
8:00- 9:00	466	40	506	7.9	37	280	46	326	14.1	6	746	86	832	10.3	43
9:00-10:00	461	43	504	8.5	25	233	52	285	18.2	7	694	95	789	12.0	32
10:00-11:00	470	50	520	9.6	23	293	46	339	13.6	16	763	96	859	11.2	39
11:00-12:00	449	33	482	6.8	18	309	37	346	10.7	10	758	70	828	8.5	28
12:00-13:00	404	37	441	8.4	19	335	30	365	8.2	10	739	67	806	8.3	29
13:00-14:00	413	25	438	5.7	17	341	34	375	9.1	13	754	59	813	7.3	30
14:00-15:00	472	21	493	4.3	11	313	26	339	7.7	10	785	47	832	5.6	21
15:00-16:00	382	28	410	6.8	17	361	19	380	5.0	11	743	47	790	5.9	28
16:00-17:00	428	27	455	5.9	17	449	14	463	3.0	23	877	41	918	4.5	40
17:00-18:00	406	16	422	3.8	14	471	14	485	2.9	30	877	30	907	3.3	44
18:00-19:00	390	13	403	3.2	21	428	9	437	2.1	35	818	22	840	2.6	56
全時間合計	5086	372	5458	6.8	263	3998	364	4362	8.3	179	9084	736	9820	7.5	442

## 断面別自動車交通量調査表

調査地点 : No.2 日本丸

調査年月日 : 平成29年 2月 8日(水) 天候:晴れ



方向 種別 時間帯	C 流入部 (1+ 2+ 3)					C 流出部 (3+ 4+ 8)					C 合計 ( 1+ 2+ 3+ 3+ 4+ 8)				
	小型車 (台)	大型車 (台)	合計 (台)	大型車 混入率 (%)	二輪車 (台)	小型車 (台)	大型車 (台)	合計 (台)	大型車 混入率 (%)	二輪車 (台)	小型車 (台)	大型車 (台)	合計 (台)	大型車 混入率 (%)	二輪車 (台)
7:00- 8:00	668	109	777	14.0	51	511	71	582	12.2	73	1179	180	1359	13.2	124
8:00- 9:00	868	144	1012	14.2	51	837	92	929	9.9	51	1705	236	1941	12.2	102
9:00-10:00	815	136	951	14.3	29	963	134	1097	12.2	35	1778	270	2048	13.2	64
10:00-11:00	852	132	984	13.4	35	997	128	1125	11.4	37	1849	260	2109	12.3	72
11:00-12:00	939	117	1056	11.1	32	1005	90	1095	8.2	34	1944	207	2151	9.6	66
12:00-13:00	947	97	1044	9.3	26	894	89	983	9.1	31	1841	186	2027	9.2	57
13:00-14:00	1081	113	1194	9.5	36	972	96	1068	9.0	31	2053	209	2262	9.2	67
14:00-15:00	1002	93	1095	8.5	30	1113	89	1202	7.4	28	2115	182	2297	7.9	58
15:00-16:00	1064	90	1154	7.8	35	1043	57	1100	5.2	38	2107	147	2254	6.5	73
16:00-17:00	1065	36	1101	3.3	43	1099	62	1161	5.3	35	2164	98	2262	4.3	78
17:00-18:00	1091	47	1138	4.1	55	1142	61	1203	5.1	45	2233	108	2341	4.6	100
18:00-19:00	939	31	970	3.2	66	927	42	969	4.3	43	1866	73	1939	3.8	109
全時間合計	11331	1145	12476	9.2	489	11503	1011	12514	8.1	481	22834	2156	24990	8.6	970

## 断面別自動車交通量調査表

調査地点 : No.3 サークルウォーク

調査年月日 : 平成29年 2月 8日(水) 天候:晴れ

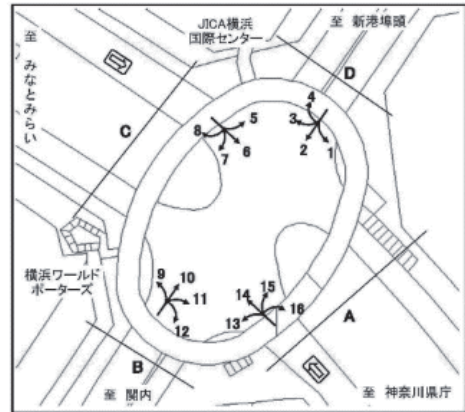


方向	A 流入部 (13+14+15+16)					A 流出部 (1+ 6+11+16)					A 合計 ( 1+ 6+11+13+14+15+16+16)				
	種別 時間帯	小型車 (台)	大型車 (台)	合計 (台)	大型車 混入率 (%)	二輪車 (台)	小型車 (台)	大型車 (台)	合計 (台)	大型車 混入率 (%)	二輪車 (台)	小型車 (台)	大型車 (台)	合計 (台)	大型車 混入率 (%)
7:00- 8:00	181	43	224	19.2	40	385	48	433	11.1	58	566	91	657	13.9	98
8:00- 9:00	243	45	288	15.6	23	349	52	401	13.0	37	592	97	689	14.1	60
9:00-10:00	232	62	294	21.1	12	296	74	370	20.0	32	528	136	664	20.5	44
10:00-11:00	301	68	369	18.4	10	358	73	431	16.9	19	659	141	800	17.6	29
11:00-12:00	288	61	349	17.5	16	357	53	410	12.9	17	645	114	759	15.0	33
12:00-13:00	316	38	354	10.7	15	393	40	433	9.2	15	709	78	787	9.9	30
13:00-14:00	304	58	362	16.0	14	397	51	448	11.4	16	701	109	810	13.5	30
14:00-15:00	360	61	421	14.5	25	441	58	499	11.6	22	801	119	920	12.9	47
15:00-16:00	410	56	466	12.0	19	419	47	466	10.1	23	829	103	932	11.1	42
16:00-17:00	383	37	420	8.8	19	396	34	430	7.9	29	779	71	850	8.4	48
17:00-18:00	446	32	478	6.7	50	361	24	385	6.2	36	807	56	863	6.5	86
18:00-19:00	364	22	386	5.7	52	315	21	336	6.3	26	679	43	722	6.0	78
全時間合計	3828	583	4411	13.2	295	4467	575	5042	11.4	330	8295	1158	9453	12.3	625
方向	B 流入部 (9+10+11+12)					B 流出部 (2+ 7+12+13)					B 合計 ( 2+ 7+ 9+10+11+12+12+13)				
種別 時間帯	小型車 (台)	大型車 (台)	合計 (台)	大型車 混入率 (%)	二輪車 (台)	小型車 (台)	大型車 (台)	合計 (台)	大型車 混入率 (%)	二輪車 (台)	小型車 (台)	大型車 (台)	合計 (台)	大型車 混入率 (%)	二輪車 (台)
7:00- 8:00	62	17	79	21.5	16	70	14	84	16.7	12	132	31	163	19.0	28
8:00- 9:00	92	45	137	32.8	7	135	10	145	6.9	11	227	55	282	19.5	18
9:00-10:00	107	41	148	27.7	1	111	25	136	18.4	4	218	66	284	23.2	5
10:00-11:00	164	67	231	29.0	14	124	27	151	17.9	8	288	94	382	24.6	22
11:00-12:00	139	47	186	25.3	9	109	17	126	13.5	5	248	64	312	20.5	14
12:00-13:00	181	35	216	16.2	11	129	16	145	11.0	3	310	51	361	14.1	14
13:00-14:00	172	46	218	21.1	8	120	21	141	14.9	7	292	67	359	18.7	15
14:00-15:00	186	44	230	19.1	10	129	14	143	9.8	1	315	58	373	15.5	11
15:00-16:00	207	34	241	14.1	19	129	7	136	5.1	5	336	41	377	10.9	24
16:00-17:00	185	13	198	6.6	19	127	8	135	5.9	7	312	21	333	6.3	26
17:00-18:00	196	8	204	3.9	13	98	12	110	10.9	17	294	20	314	6.4	30
18:00-19:00	138	5	143	3.5	11	104	7	111	6.3	13	242	12	254	4.7	24
全時間合計	1829	402	2231	18.0	138	1385	178	1563	11.4	93	3214	580	3794	15.3	231

## 断面別自動車交通量調査表

調査地点 : No.3 サークルウォーク

調査年月日 : 平成29年 2月 8日(水) 天候:晴れ



方向	C 流入部 (5+ 6+ 7+ 8)					C 流出部 (3+ 8+ 9+14)					C 合計 ( 3+ 5+ 6+ 7+ 8+ 8+ 9+14)				
	種別 時間帯	小型車 (台)	大型車 (台)	合計 (台)	大型車 混入率 (%)	二輪車 (台)	小型車 (台)	大型車 (台)	合計 (台)	大型車 混入率 (%)	二輪車 (台)	小型車 (台)	大型車 (台)	合計 (台)	大型車 混入率 (%)
7:00- 8:00	441	65	506	12.8	62	229	56	285	19.6	44	670	121	791	15.3	106
8:00- 9:00	479	59	538	11.0	46	332	89	421	21.1	24	811	148	959	15.4	70
9:00-10:00	392	99	491	20.2	37	313	102	415	24.6	15	705	201	906	22.2	52
10:00-11:00	457	99	556	17.8	29	409	128	537	23.8	24	866	227	1093	20.8	53
11:00-12:00	431	72	503	14.3	30	367	105	472	22.2	26	798	177	975	18.2	56
12:00-13:00	481	54	535	10.1	22	412	68	480	14.2	28	893	122	1015	12.0	50
13:00-14:00	481	66	547	12.1	25	414	97	511	19.0	23	895	163	1058	15.4	48
14:00-15:00	511	64	575	11.1	23	480	93	573	16.2	31	991	157	1148	13.7	54
15:00-16:00	481	50	531	9.4	24	530	77	607	12.7	41	1011	127	1138	11.2	65
16:00-17:00	470	37	507	7.3	28	523	41	564	7.3	31	993	78	1071	7.3	59
17:00-18:00	398	35	433	8.1	46	600	36	636	5.7	64	998	71	1069	6.6	110
18:00-19:00	395	23	418	5.5	29	486	22	508	4.3	58	881	45	926	4.9	87
全時間合計	5417	723	6140	11.8	401	5095	914	6009	15.2	409	10512	1637	12149	13.5	810
方向	D 流入部 (1+ 2+ 3+ 4)					D 流出部 (4+ 5+10+15)					D 合計 ( 1+ 2+ 3+ 4+ 4+ 5+10+15)				
種別 時間帯	小型車 (台)	大型車 (台)	合計 (台)	大型車 混入率 (%)	二輪車 (台)	小型車 (台)	大型車 (台)	合計 (台)	大型車 混入率 (%)	二輪車 (台)	小型車 (台)	大型車 (台)	合計 (台)	大型車 混入率 (%)	二輪車 (台)
7:00- 8:00	21	3	24	12.5	0	21	10	31	32.3	4	42	13	55	23.6	4
8:00- 9:00	30	7	37	18.9	0	28	5	33	15.2	4	58	12	70	17.1	4
9:00-10:00	36	12	48	25.0	1	47	13	60	21.7	0	83	25	108	23.1	1
10:00-11:00	43	15	58	25.9	3	74	21	95	22.1	5	117	36	153	23.5	8
11:00-12:00	51	15	66	22.7	2	76	20	96	20.8	9	127	35	162	21.6	11
12:00-13:00	43	11	54	20.4	2	87	14	101	13.9	4	130	25	155	16.1	6
13:00-14:00	57	11	68	16.2	6	83	12	95	12.6	7	140	23	163	14.1	13
14:00-15:00	71	11	82	13.4	0	78	15	93	16.1	4	149	26	175	14.9	4
15:00-16:00	67	9	76	11.8	10	87	18	105	17.1	3	154	27	181	14.9	13
16:00-17:00	71	11	82	13.4	5	63	15	78	19.2	4	134	26	160	16.3	9
17:00-18:00	71	9	80	11.3	15	52	12	64	18.8	7	123	21	144	14.6	22
18:00-19:00	52	6	58	10.3	11	44	6	50	12.0	6	96	12	108	11.1	17
全時間合計	613	120	733	16.4	55	740	161	901	17.9	57	1353	281	1634	17.2	112