
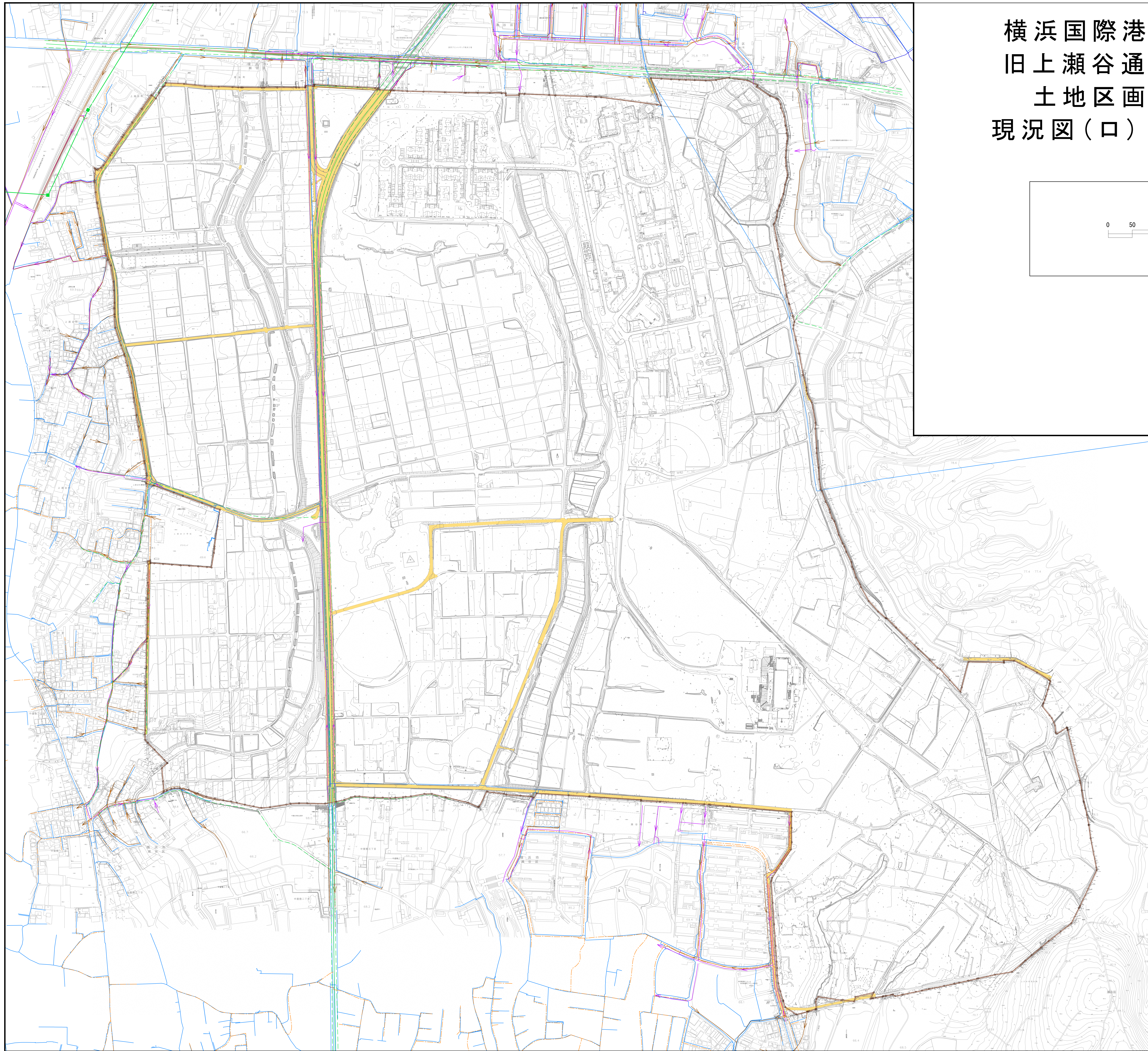
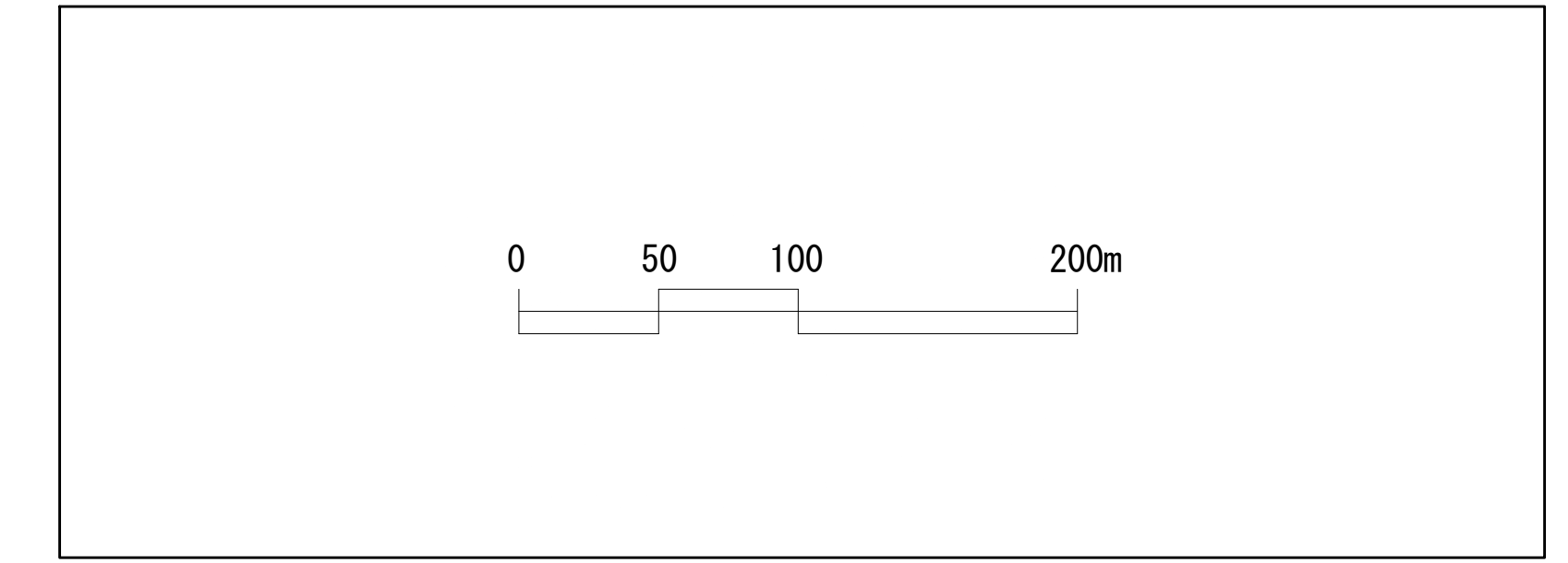


横浜国際港都建設事業  
 旧上瀬谷通信施設地区  
 土地区画整理事業  
 現況図(口) S=1:2500



凡 例	
	土地区画整理事業施行地区界
	上水道
	舗装道路
	下水道(雨水)
	下水道(汚水)
	主要送電線(東京電力)
	架空電力線(東京電力)
	地中電力線(東京電力)
	ガス施設(東京ガス)