

都市再生整備計画（第7回変更）

よこはまし
横浜市シェアサイクル事業推進地区

かながわけん
神奈川県

よこはまし
横浜市

令和7年1月

都市再生整備計画の目標及び計画期間

都道府県名	神奈川県	市町村名	横浜市	地区名	横浜市シェアサイクル事業推進地区	面積	43,801 ha
計画期間	令和 元 年度 ~ 令和 16 年度	交付期間	令和 年度 ~ 令和 年度				

目標	<p>大目標： 公民連携の取組による電車・バスなどの公共交通の機能を補完する移動手段として、環境負荷の少ないシェアサイクルの利用促進を図る。</p> <p>小目標： 「移動の利便性向上、都市の活性化、脱炭素社会の形成、交通安全の推進」に資するため、シェアサイクルの利用を促進する。</p>
----	--

目標設定の根拠	<p>まちづくりの経緯及び現況</p> <p>【経緯】</p> <ul style="list-style-type: none"> 横浜市中期計画（2022-2025）、横浜都市交通計画、関内・関外地区活性化推進計画、横浜市環境未来都市計画などの上位計画において、シェアサイクルの実施、利用促進について示されている。 上位計画等に基づいた施策として、地域活性化、観光振興及び低炭素化への寄与を目的に、平成23年4月から平成26年3月の間、「横浜都心部コミュニティサイクル社会実験」を行い、その成果をふまえて平成26年4月から「横浜都心部コミュニティサイクル事業」を進めている。 令和3年5月28日に閣議決定された「第2次自転車活用推進計画」において、目標の一つである「自転車交通の役割拡大による良好な都市環境の形成」のため、シェアサイクルの普及を図ることと位置付けており、横浜市自転車活用推進計画においても、シェアサイクルの普及、推進について示している。 令和7年度以降は推進地区名を「横浜市シェアサイクル事業」に改め、計画区域を市内全域に拡大し、計画期間を令和16年度までに変更して、シェアサイクル事業の更なる推進を図る予定。 <p>【現況】</p> <p>本市におけるシェアサイクル事業では、事業開始からサイクルポート数、ラック数が大幅に増加し、それに伴いシェアサイクルの月間利用回数と利用者数も毎年増加している。都心部におけるシェアサイクルの現況は、2024（令和6）年3月末時点で、ポート密度が4.45ポート/k㎡となっており、公共交通の機能を補完する手軽な移動手段として認知及び定着化が進んでいる。</p>
---------	---

課題	<ul style="list-style-type: none"> 2024（令和6）年3月末時点で、都心部におけるポート密度が4.45ポート/k㎡（ポート総数138箇所）まで増加したが、市域全域を見るとポートが設置されていないエリアも依然として多く存在し、更なる利便性向上に向けて、公共施設や民間施設への設置を進めると共に、道路及び都市公園の占用特例を活用したポートの拡充を図る必要がある。 2023（令和5）年4月1日付の道路交通法の一部改正により、全ての自転車利用者に対し、乗車用ヘルメットの着用が努力義務となったが、シェアサイクル利用者アンケートの結果では、ヘルメット着用率は約10%と低い結果となっている。着用率向上のため、有人事務所でヘルメットの貸出サービスを行っているが、貸出実績件数は低調に推移していることから、ヘルメットの貸出サービス以外の取組も含めて、横浜市と事業者が協力しながら、引き続き様々な手段を通じて交通ルールの順守やヘルメット着用に向けた取組を実施していく必要がある。
----	--

将来ビジョン（中長期）	<p>「横浜市中期計画2022～2025」</p> <p>戦略5：新たな価値を創造し続ける郊外部のまちづくり（項目：日常生活で誰もが移動しやすい身近な地域交通の確保）</p> <p>政策28：日常生活を支える地域交通の実現（項目：多様な移動ニーズに応じた自転車利用環境の整備）</p> <p>戦略6：成長と活力を生み出す都心・臨海部のまちづくり（項目：回遊性の向上）</p> <p>政策29：活力ある都心部・臨海部のまちづくり（項目：回遊性の向上と多様な主体の連携によるにぎわいづくりの推進）</p> <p>「横浜市シェアサイクル事業実施方針」</p> <p>いつでも、どこでも乗れる便利で手軽なシェアサイクルが市内全域で面的に展開されており、市民や来街者の多様な移動目的に活用され、移動しやすく環境に優しい街「ヨコハマ」</p>
-------------	---

目標を定量化する指標								
指標	単位	定義	目標の指標及び目標値の関連性	従前値 (都心部のみ)		目標値 (市域全体)		目標年度
				基準年度	目標年度	基準年度	目標年度	
平均ポート密度（ポート数、ラック数）	ポート/k㎡ (箇所、台)	市内における市街化区域内の平均ポート密度（ポート数、ラック数）	ポート密度を高めることにより、シェアサイクルの利用が増加し、市内全域における移動の利便性の向上が図られる。	4.45 (138、1,382)	令和5年度	約4 (1,414、約10,000)	令和16年度	
普及率（利用人数）	% (人/月)	市内の主たる自転車利用人口に対するシェアサイクルの利用人数のうちの市内居住者数の割合（利用人数）	普及率を高めることにより、シェアサイクルが特定の利用者のための移動手段ではなく、更に多くの市民が利用する公共的な移動手段として育てていく。	2.94 (17,900)	令和5年度	3 (113,000)	令和16年度	
平均回転率（利用回数）	回/日/ラック (回/月)	全ポートのラック数あたりの一日平均回転率（利用回数）	平均回転率を高めることにより、シェアサイクル事業者による設備投資の投資回収期間を短くする。	2.89 (120,100)	令和5年度	3 (320,000)	令和16年度	

都市再生整備計画の整備方針等

計画区域の整備方針	方針に合致する主要な事業
<p>事業の目的である「移動の利便性向上、都市の活性化、脱炭素社会の形成、交通安全の推進」に資するため、シェアサイクルの利用を促進する。 そのため、公民連携により計画的にポートを拡充し、利便性を高める。</p>	<p>道路占用許可及び公園占用許可の特例を活用した、シェアサイクルポートの拡充</p>
<p>(第5回変更) 都市公園におけるポートを増設、拡充し、利便性を向上する。</p>	
<p>(第6回変更) エリアを拡大すると共に、都市公園におけるポートを増設、拡充し、利便性を向上する。</p>	
<p>(第7回変更) 事業名称及び事業期間の変更、エリアを拡大すると共に、道路・都市公園におけるポートを増設、拡充し、利便性を向上する。</p>	
<p>その他</p>	

制度別詳細1（道路占用に関する事項）都市再生特別措置法46条10項

制度の活用計画							
占用対象施設		占用の場所			ラック数	歩道上	道路交通環境の維持及び向上を図るための措置
道路占用許可特例対象施設	1-1-1	自転車駐車器具 (サイクルポート)	路線名：東寺尾255	鶴見区鶴見中央4-9-2（鶴見駅東口第五自転車駐車場）	7		<ul style="list-style-type: none"> ・サイクルポートの設置においては、自転車の駐車施設であることがわかるように、平面式の駐輪ラックを設置する。 ・ポート外へのあふれ防止のため、駐輪ラック数以上の自転車が返却できないよう駐輪台数制限を行う。 ・サイクルポートに落ち葉が吹きだまらないよう、自転車利用者が乗り降りするエリアを清掃する。 ・サイクルポート設置箇所の周辺で違法駐輪が起きないように、注意喚起を徹底する。 ・歩道上へのサイクルポートの設置においては、歩行者の支障にならないよう、歩道の残幅員を2メートル以上確保する。
	1-1-2		路線名：市場114	鶴見区市場大和町1680-11（鶴見市場駅東口第二自転車駐車場）	6		
	1-1-3		路線名：東寺尾431	鶴見区岸谷1-258（生麦駅西口自転車駐車場）	14		
	1-1-4		路線名：矢向91	鶴見区尻手3-138-2（尻手駅自転車駐車場）	10		
	1-1-5		路線名：生麦163	鶴見区生麦1-9（生麦駅自転車駐車場）	5		
	1-1-6		路線名：県道東京丸子横浜	鶴見区上の宮1-13-21	10	○	
	2-1-1		路線名：大口693	神奈川区新子安1-6（新子安駅第二自転車駐車場）	11		
	2-1-2		路線名：篠原563	神奈川区西神奈川3-152（白楽駅自転車駐車場(1)）	6		
	2-1-3		路線名：篠原563	神奈川区西神奈川3-152（白楽駅自転車駐車場(2)）	6		
	2-1-4		路線名：篠原562	神奈川区西神奈川3-152（白楽駅自転車駐車場(3)）	4		
	2-1-5		路線名：県道横浜生田	神奈川区三ツ沢西町19（三ツ沢上町駅自転車駐車場）	5		
	2-1-6		路線名：片倉399	神奈川区羽沢南2-474-4ほか（羽沢横浜国大駅自転車駐車場）	7		
	2-1-7		路線名：羽沢197	神奈川区羽沢南2-255-2ほか（羽沢横浜国大駅第二自転車駐車場）	7		
	2-1-8		路線名：片倉六角橋	神奈川区神大寺2-41-1（ユーコープ神大寺前）	9	○	
	2-1-9		路線名：東本郷464	神奈川区菅田町1065-12地先	4	○	
	2-1-10		路線名：六角橋579	神奈川区東神奈川1-8地先（東神奈川駅東口第二駐輪場）	9		
	3-1-1		路線名：高島台288	西区高島1-4地先（高島駐輪場）	14		
	3-1-2		路線名：高島台207	西区高島2-19-1地先（横浜スカイビル前）	6		
	3-1-3		路線名：西戸部343	西区平沼1-1-3地先（ふれあい歩道橋下）	6		
	3-1-4		路線名：高島台207	西区高島2-19地先（横浜スカイビル前-2）	5		
	3-1-5		路線名：横浜駅根岸	西区中央1-37地先（西平沼橋）	5		
	3-1-6		路線名：県道横浜生田	西区平沼1-35地先（平沼橋駐輪場）	13		
	3-1-7		路線名：国道1	西区高島2-1地先（高島交番横）	9		
	4-1-1		路線名：山下町5	中区港町2-9地先（関内駅）	12		
	4-1-2		路線名：関内本牧	中区吉浜町1-11地先（石川町駅駐輪場）	12		
	4-1-3		路線名：西戸部560	中区桜木町1-1-1地先（桜木町駅駐輪場）	12		
4-1-4	路線名：山下132	中区山下町112-11地先（元町・中華街駐輪場）	17				
4-1-5	路線名：栄本町線	中区北仲通5-57-2地先（馬車道駅）	16				
4-1-6	路線名：西戸部343	中区桜木町1-1-75地先（紅葉坂下）	14				
4-1-7	路線名：栄本町線	中区桜木町1-101-1地先（桜木町日本丸交差点前）	10				
4-1-8	路線名：伊勢佐木333	中区山吹町2-4地先（伊勢佐木長者町駅駐輪場）	8				
4-1-9	路線名：本牧25	中区本牧原7-1地先（イオン本牧店前）	10				
4-1-10	路線名：栄本町線	中区本町6-50-10（横浜市役所）	16				
4-1-11	路線名：関内本牧	中区横浜公園1-3（関内駅第三駐輪場）	43				

制度の活用計画

占用対象施設		占用の場所		ラック数	歩道上	道路交通環境の維持及び向上を図るための措置
道路占用許可特例対象施設	5-1-1	路線名：上大岡38	南区中里1-11-19地先（向田橋前）	4		<ul style="list-style-type: none"> ・サイクルポートの設置においては、自転車の駐車施設であることがわかるように、平面式の駐輪ラックを設置する。 ・ポート外へのあふれ防止のため、駐輪ラック数以上の自転車が返却できないよう駐輪台数制限を行う。 ・サイクルポートに落ち葉が吹きだまらないよう、自転車利用者が乗り降りするエリアを清掃する。 ・サイクルポート設置箇所の周辺で違法駐輪が起きないように、注意喚起を徹底する。 ・歩道上へのサイクルポートの設置においては、歩行者の支障にならないよう、歩道の残幅員を2メートル以上確保する。
	5-1-2	路線名：県道横浜鎌倉	南区大岡2-27地先（タイムズ弘明寺第四前）	3	○	
	5-1-3	路線名：保土ヶ谷宮元	南区井土ヶ谷中町1-3地先（ヴェレーナグラン横濱井土ヶ谷前）	4	○	
	5-1-4	路線名：阪東橋浦舟線	南区高根町2-14地先（南吉田小学校交差点）	12		
	5-1-5	路線名：桜木東戸塚	南区南太田2-30-1地先（南太田歩道橋西側下）	5	○	
	6-1-1	路線名：下野庭29	港南区丸山台1-12-6（上永谷駅第三自転車駐車場）	6		
	6-1-2	路線名：野庭440	港南区港南台3-1-5（港南台駅自転車駐車場）	20		
	6-1-3	路線名：上大岡240	港南区上大岡西1-1（上大岡西1丁目（最戸橋））	7	○	
	6-1-4	路線名：平戸472	港南区下永谷5-81-12地先（朝倉病院付近）	3		
	6-1-5	路線名：平戸486	港南区芹が谷3-34-20地先（快活CLUB横浜芹が谷店前歩道）	5	○	
	6-1-6	路線名：県道横浜鎌倉	港南区日野中央2-1-10地先（日野中央公園交差点歩道）	3	○	
	6-1-7	路線名：野庭221	港南区日野9-5-3地先（金井バス停付近歩道）	3	○	
	6-1-8	路線名：戸塚港南台	港南区港南台2-1-15地先（港南台第一歩道橋下）	3	○	
	6-1-9	路線名：戸塚港南台	港南区港南台5-3-1地先（港南台第三歩道橋下）	4	○	
	6-1-10	路線名：戸塚港南台	港南区港南台9-17地先（横浜明朋高校歩道橋下）	4	○	
	6-1-11	路線名：港南台74	港南区港南台3-1-3地先（港南台第四歩道橋下）	3	○	
	6-1-12	路線名：港南台78	港南区港南台2-1-5地先（港南台第二歩道橋下）	4	○	
	6-1-13	路線名：上大岡119	港南区最戸1-21-33地先（最戸町交差点歩道）	3	○	
	7-1-1	路線名：天王町365	保土ヶ谷区岩井町189（保土ヶ谷駅東口駐輪場）	11		
	7-1-2	路線名：白根386	保土ヶ谷区川島町1135（西谷駅南口駐輪場）	10		
	7-1-3	路線名：上星川293	保土ヶ谷区仏向町205-74（宮崎地下道広場）	7		
	7-1-4	路線名：白根473	保土ヶ谷区川島町1245地先	10	○	
	7-1-5	路線名：仏向町23	保土ヶ谷区仏向町1147-7地先（仏向けやき公園付近）	6	○	
	7-1-6	路線名：国道1	保土ヶ谷区狩場町109-1地先	6	○	
	7-1-7	路線名：今宿401	保土ヶ谷区川島町1505地先（西原団地）	9	○	
	7-1-8	路線名：川島町233	保土ヶ谷区川島町657-2地先	8	○	
	7-1-9	路線名：保土ヶ谷二俣川	保土ヶ谷区今井町928-1地先（藤塚小学校入口）	10	○	
	8-1-1	路線名：東希望が丘572	旭区中希望が丘134-4（希望ヶ丘駅南口第二駐輪場）	7		
	8-1-2	路線名：下川井253	旭区東希望が丘241-1（三ツ境駅北口第三駐輪場）	7		
	8-1-3	路線名：今宿310	旭区鶴ヶ峰本町2-44-6地先（鶴ヶ峰交差点付近）	4		
8-1-4	路線名：上白根268	旭区今宿東町526地先	9			
8-1-5	路線名：川井64	旭区上川井町129地先（宮ノ下バス停前）	6			
8-1-6	路線名：県道横浜厚木	旭区東希望ヶ丘225-4地先	6			
8-1-7	路線名：環状2号線	旭区市沢町245-5地先（環2市沢下町バス停前）	8			
8-1-8	路線名：環状2号線	旭区市沢町537-1地先（市沢橋下）	6			
8-1-9	路線名：上菅田201	旭区白根3-12-17地先	5	○		

制度の活用計画

占用対象施設		占用の場所		ラック数	歩道上	道路交通環境の維持及び向上を図るための措置
道路占用許可特例対象施設	8-1-10	路線名：鴨居357	旭区白根2-43-24地先（愛宕旭環境センター前バス停付近）	9	○	<ul style="list-style-type: none"> ・サイクルポートの設置においては、自転車の駐車施設であることがわかるように、平面式の駐輪ラックを設置する。 ・ポート外へのあふれ防止のため、駐輪ラック数以上の自転車が返却できないよう駐輪台数制限を行う。 ・サイクルポートに落ち葉が吹きだまらないよう、自転車利用者が乗り降りするエリアを清掃する。 ・サイクルポート設置箇所の周辺で違法駐輪が起きないように、注意喚起を徹底する。 ・歩道上へのサイクルポートの設置においては、歩行者の支障にならないよう、歩道の残幅員を2メートル以上確保する。
	8-1-11	路線名：上白根99	旭区白根3-25-13地先（旭図書館下）	5	○	
	8-1-12	路線名：今宿156	旭区鶴ヶ峰本町2-8-2地先（鶴ヶ峰中学校前）	4	○	
	8-1-13	路線名：上白根183	旭区今宿東町803地先（今宿ハイツ・今宿中学校前）	7	○	
	8-1-14	路線名：県道丸子中山茅ヶ崎	旭区上白根町1107地先（旭陵高校近く交差点）	7	○	
	8-1-15	路線名：川井356	旭区都岡町14-2地先（都岡前交差点付近）	16	○	
	8-1-16	路線名：川井346	旭区川井本町83-19地先（福泉寺前）	5	○	
	8-1-17	路線名：上川井69	旭区上川井町103地先（帷子川沿い）	6	○	
	8-1-18	路線名：若葉台196	旭区上川井町827-1地先（亀甲山交差点付近）	6	○	
	8-1-19	路線名：県道横浜厚木	旭区本村町39-39地先（本村神明社前バス停付近）	8	○	
	8-1-20	路線名：東希望が丘279	旭区中尾1-6-1地先（県立公文書館）	16	○	
	8-1-21	路線名：県道横浜厚木	旭区さちが丘49-1地先（二俣川線路沿い）	10	○	
	8-1-22	路線名：東希望が丘406	旭区二俣川1-43-28地先（二俣川駅前）	8	○	
	8-1-23	路線名：県道横浜厚木	旭区本村町94地先（本村インター）	7	○	
	8-1-24	路線名：今宿401	旭区鶴ヶ峰1-42地先（櫛谷公園前）	6	○	
	8-1-25	路線名：川島町186	旭区川島町1983地先（旭スポーツセンター）	5	○	
	8-1-26	路線名：川島町144	旭区左近山16-5地先（左近山小学校付近）	6	○	
	8-1-27	路線名：今井71	旭区左近山1010-1地先（市沢町金子谷公園付近）	6	○	
	8-1-28	路線名：川島岩間線	旭区市沢町627-4地先	7	○	
	8-1-29	路線名：鶴ヶ峰天王町	旭区鶴ヶ峰2-65-1地先（鶴ヶ峰駅前タクシー乗り場横）	8	○	
	8-1-30	路線名：今井102	旭区市沢町557-1地先（たちばなの丘公園付近）	10	○	
	9-1-1	路線名：磯子245	磯子区磯子3-5-1（磯子駅第二自転車駐車場）	10		
	9-1-2	路線名：新杉田118	磯子区杉田5-32-25（新杉田駅第四自転車駐車場）	10		
	9-1-3	路線名：野庭32	磯子区洋光台3-14-1（洋光台駅自転車駐車場）	4		
	9-1-4	路線名：根岸12	磯子区東町19-3（根岸駅第二自転車駐車場）	17		
	9-1-5	路線名：国道357	磯子区新杉田町8-9（新杉田駅東口（シーサイドライン新杉田駅駅舎下））	12		
	9-1-6	路線名：磯子245	磯子区磯子2-2-16地先（磯子2丁目（ハイツ磯子付近））	3		
	9-1-7	路線名：磯子371	磯子区新磯子町34地先（根岸港付近）	3		
	9-1-8	路線名：洋光台185	磯子区上中里町369地先（上中里町バス停前）	5		
	9-1-9	路線名：森85	磯子区磯子3-13-2地先（マルエツ磯子店前）	3	○	
9-1-10	路線名：磯子371	磯子区新磯子町39地先（磯子海づり施設）	4	○		
9-1-11	路線名：新杉田117	磯子区杉田5-32-50地先（杉田臨海緑地付近）	4	○		
9-1-12	路線名：杉田4	磯子区杉田坪呑13地先（杉田台団地付近）	4	○		
9-1-13	路線名：新杉田91	磯子区杉田4-17-16地先（ハックドラッグ杉田3丁目店付近）	3	○		
10-1-1	路線名：杉田593	金沢区富岡東6-31（京急富岡駅第二自転車駐車場）	11			

制度の活用計画

占用対象施設		占用の場所		ラック数	歩道上	道路交通環境の維持及び向上を図るための措置
道路占用許可特例対象施設	10-1-2	路線名：平潟104	金沢区瀬戸5-1（金沢八景駅第四自転車駐車場）	11		<ul style="list-style-type: none"> ・サイクルポートの設置においては、自転車の駐車施設であることがわかるように、平面式の駐輪ラックを設置する。 ・ポート外へのあふれ防止のため、駐輪ラック数以上の自転車が返却できないよう駐輪台数制限を行う。 ・サイクルポートに落ち葉が吹きだまらないよう、自転車利用者が乗り降りするエリアを清掃する。 ・サイクルポート設置箇所の周辺で違法駐輪が起きないように、注意喚起を徹底する。 ・歩道上へのサイクルポートの設置においては、歩行者の支障にならないよう、歩道の残幅員を2メートル以上確保する。
	10-1-3	路線名：釜利谷330	金沢区釜利谷東2-2-10（金沢文庫駅第九自転車駐車場）	21		
	10-1-4	路線名：谷津235	金沢区谷津町245-2（金沢文庫駅第十自転車駐車場）	8		
	10-1-5	路線名：柴町158	金沢区海の公園10-1（八景島駅前駐輪場）	10		
	10-1-6	路線名：六浦西部60	金沢区六浦南2-1-30地先（六浦駅南口自転車駐車場）	8		
	10-1-7	路線名：杉田686	金沢区富岡東6-3-5地先（富岡東6丁目）	6		
	10-1-8	路線名：平潟404	金沢区瀬戸20-3地先（金沢八景駅西側）	5		
	10-1-9	路線名：平潟46	金沢区泥亀1-28-1地先（泥亀一丁目公園付近）	4		
	10-1-10	路線名：国道357	金沢区幸浦2-27-1（幸浦駅東口）	5	○	
	11-1-1	路線名：大倉山109	港北区大倉山3-41-26（大倉山駅第四自転車駐車場）	6		
	11-1-2	路線名：小机73	港北区新横浜2-1先（新横浜駅第五自転車駐車場）	14		
	11-1-3	路線名：綱島157	港北区綱島東1-12-10（綱島駅東口自転車駐車場）	7		
	11-1-4	路線名：県道川崎町田	港北区樽町2-7-26先（綱島駅東口第五自転車駐車場）	6		
	11-1-5	路線名：篠原10	港北区岸根町448（岸根公園駅自転車駐車場）	7		
	11-1-6	路線名：新吉田403	港北区北新横浜1-3-16地先	14	○	
	11-1-7	路線名：県道川崎町田	港北区新羽町1678-12地先	15	○	
	11-1-8	路線名：新羽287	港北区高田東3-1-11地先	7	○	
	11-1-9	路線名：菊名13	港北区新横浜3-10-10地先	7	○	
	11-1-10	路線名：環状2号	港北区新横浜3-4-4地先	6	○	
	11-1-11	路線名：環状2号	港北区新横浜1-19-15	7	○	
	11-1-12	路線名：県道横浜上麻生	港北区新横浜1-15-6地先	6	○	
	11-1-13	路線名：箕輪135	港北区箕輪町3-15-35（箕輪町交差点）	7	○	
	12-1-1	路線名：つつじが丘410	緑区十日市場町884（十日市場駅北口駐輪場）	8		
	12-1-2	路線名：高速横浜環状北西線	緑区北八朔町218-13（北八朔農産物直売所）	7		
	12-1-3	路線名：若葉台99	緑区霧が丘6-21（霧が丘自転車等保管場所）	10		
	12-1-4	路線名：北八朔南部399	緑区中山1-26-3地先（中山駅北口）	19	○	
	12-1-5	路線名：長津田360	緑区長津田6-4-24地先（御前田交差点）	10	○	
	12-1-6	路線名：北八朔南部217	緑区青砥町1130地先（青砥交差点）	13	○	
	12-1-7	路線名：北八朔南部387	緑区三保町1075-1地先（梅田バス停）	5		
	12-1-8	路線名：北八朔南部503	緑区中山町1-4地先（中山駅北口（階段下））	6		
	13-1-1	路線名：恩田279	青葉区あかね台1-10-8先（恩田駅自転車駐車場）	8		
	13-1-2	路線名：奈良86	青葉区奈良町1189-2（こどもの国駅自転車駐車場）	10		
13-1-3	路線名：県道横浜上麻生	青葉区市ケ尾町29-10地先	6			
13-1-4	路線名：新石川144	青葉区新石川3-22-14地先	8			
13-1-5	路線名：新石川144	青葉区新石川3-28-4地先	8			
13-1-6	路線名：奈良197	青葉区桂台2-40-24地先	4			
13-1-7	路線名：新石川341	青葉区新石川1-38-4地先	4			

制度の活用計画

占用対象施設		占用の場所		ラック数	歩道上	道路交通環境の維持及び向上を図るための措置
道路占用許可特例対象施設	13-1-8	路線名： 美しが丘西127	青葉区美しが丘西3-47-4先	4	○	<ul style="list-style-type: none"> ・サイクルポートの設置においては、自転車の駐車施設であることがわかるように、平面式の駐輪ラックを設置する。 ・ポート外へのあふれ防止のため、駐輪ラック数以上の自転車が返却できないよう駐輪台数制限を行う。 ・サイクルポートに落ち葉が吹きだまらないよう、自転車利用者が乗り降りするエリアを清掃する。 ・サイクルポート設置箇所の周辺で違法駐輪が起きないように、注意喚起を徹底する。 ・歩道上へのサイクルポートの設置においては、歩行者の支障にならないよう、歩道の残幅員を2メートル以上確保する。
	14-1-1	路線名： 北山田362	都筑区中川中央1-3（センター北駅自転車駐車場）	11		
	14-1-2	路線名： 中川235	都筑区茅ヶ崎中央2先（センター南駅自転車駐車場）	9		
	14-1-3	路線名： 東山田136	都筑区北山田1-6-2（北山田駅自転車駐車場）	6		
	14-1-4	路線名： 荏田北部330	都筑区荏田南町4349-1地先	5		
	14-1-5	路線名： 大柵133	都筑区早渕2-7地先	6	○	
	14-1-6	路線名： 池辺339	都筑区二の丸14（都田公園前）	8	○	
	14-1-7	路線名： 東方町342	都筑区川向町2003付近	6	○	
	14-1-8	路線名： 東方町342	都筑区川向町2002付近	8	○	
	14-1-9	路線名： 川和363	都筑区池辺町4035付近	11	○	
	14-1-10	路線名： 新羽荏田	都筑区新栄町16付近	6	○	
	15-1-1	路線名： 矢部561	戸塚区矢部町130（戸塚駅東口駐輪場）	41		
	15-1-2	路線名： 平戸42	戸塚区品濃町742（東戸塚駅西口駐輪場）	15		
	15-1-3	路線名： 品濃314	戸塚区川上町89（東戸塚駅西口第二駐輪場）	4		
	15-1-4	路線名： 平戸191	戸塚区品濃町294（東戸塚駅東口第三駐輪場）	11		
	15-1-5	路線名： 名瀬181	戸塚区川上町804-6地先（名瀬下第八公園付近）	7		
	15-1-6	路線名： 戸塚519	戸塚区戸塚町16-17（戸塚区役所前）	10	○	
	16-1-1	路線名： 笠間247	栄区笠間2-1777先（大船駅東口第二自転車駐車場）	15		
	16-1-2	路線名： 原宿222	栄区田谷町162地先（田谷町162（湯快爽快たや付近））	4		
	16-1-3	路線名： 県道大船停車場矢部	栄区長沼町339-105地先（長沼バス停前）	10		
	16-1-4	路線名： 小菅ヶ谷341	栄区小菅ヶ谷3-1-1地先（小菅ヶ谷3丁目（ブランド本郷台付近））	10		
	16-1-5	路線名： 県道横浜鎌倉	栄区鍛冶ヶ谷2-42-2地先（鍛冶ヶ谷2丁目（ファミリーマート 鍛冶ヶ谷二丁目店入口））	4		
	16-1-6	路線名： 県道大船停車場矢部	栄区笠間1-7-3地先（笠間住宅一角）	4	○	
	16-1-7	路線名： 上永谷381	栄区小菅ヶ谷3-66地先（小菅ヶ谷幼稚園前空地）	3	○	
	16-1-8	路線名： 県道原宿六ツ浦	栄区上郷町140-1（はま寿司横浜上郷店敷地内空地）	3	○	
	16-1-9	路線名： 庄戸92	栄区上郷町1037-2（庄戸郵便局前交差点北東側空地）	4	○	
	16-1-10	路線名： 県道大船停車場矢部	栄区笠間2-2-1地先（大船駅笠間口歩道橋下）	6	○	
	16-1-11	路線名： 桂町276	栄区公田町774-7地先（桂台第五公園北側空地）	6	○	
	17-1-1	路線名： 中田393	泉区中田南2-14（中田駅第二駐輪場）	5		
	17-1-2	路線名： 上飯田90	泉区和泉町5733（いずみ野駅南口駅前広場）	15	○	
17-1-3	路線名： 権太坂和泉	泉区和泉町4895地先（権太坂和泉線交差点）	8	○		
17-1-4	路線名： 宮沢129	泉区和泉町4843地先（泉区上飯田町）	6	○		
17-1-5	路線名： 環状4号	泉区和泉町993-2地先（赤坂橋バス停前）	6	○		
17-1-6	路線名： 権太坂和泉	泉区和泉町5006地先（権太坂和泉線）	4	○		

自転車駐車器具
(サイクルポート)

制度の活用計画

占用対象施設		占用の場所		ラック数		道路交通環境の維持及び向上を図るための措置
道路占用許可特例対象施設	17-1-7	路線名：権太坂和泉	泉区和泉町5998地先（権太坂和泉線）	4	○	<ul style="list-style-type: none"> ・サイクルポートの設置においては、自転車の駐車施設であることがわかるように、平面式の駐輪ラックを設置する。 ・ポート外へのあふれ防止のため、駐輪ラック数以上の自転車が返却できないよう駐輪台数制限を行う。 ・サイクルポートに落ち葉が吹きだまらないよう、自転車利用者が乗り降りするエリアを清掃する。 ・サイクルポート設置箇所の周辺で違法駐輪が起きないように、注意喚起を徹底する。 ・歩道上へのサイクルポートの設置においては、歩行者の支障にならないよう、歩道の残幅員を2メートル以上確保する。
	17-1-8	路線名：上飯田108	泉区中田西3-27-1地先（萩丸交差点）	4	○	
	17-1-9	路線名：上飯田370	泉区和泉中央北5-1-5地先（和泉中央北5丁目）	6	○	
	17-1-10	路線名：岡津325	泉区西が岡3-1-1地先（西が岡三丁目第二公園前）	8	○	
	17-1-11	路線名：岡津325	泉区西が岡2-22地先（西が岡二丁目公園前遊歩道）	5	○	
	17-1-12	路線名：岡津325	泉区西が岡3-22地先（西が岡三丁目公園前遊歩道）	6	○	
	17-1-13	路線名：中田さちが丘	泉区岡津町155-1地先（岡津町交差点北）	6	○	
	17-1-14	路線名：中田さちが丘	泉区領家2-11-2地先（サンドラッグ前）	6	○	
	17-1-15	路線名：岡津21	泉区弥生台14-1地先（弥生台駅南口ロータリー）	6	○	
	17-1-16	路線名：県道瀬谷柏尾	泉区新橋町111地先（スギ薬局前）	6	○	
	17-1-17	路線名：中田さちが丘	泉区緑園6-1-16地先（緑園学園入口）	4	○	
	18-1-1	路線名：橋戸28	瀬谷区中央5（瀬谷駅北口駐輪場）	10		
	18-1-2	路線名：深見209	瀬谷区本郷3-12先（瀬谷駅北口第五駐輪場（A区画））	10		
	18-1-3	路線名：瀬谷268	瀬谷区南台2-4-10地先（南台自転車駐車場）	4		
	18-1-4	路線名：瀬谷1	瀬谷区瀬谷4（瀬谷駅北口駅前広場）	7	○	
18-1-5	路線名：瀬谷47	瀬谷区三ツ境2-3（三ツ境駅北口駐輪場前）	9			

制度別詳細 1—1 (道路占用に関する事項)

制度別詳細【道路占用許可基準の特例】

制度を活用して整備・設置する施設等のイメージ

設置写真及び規格図 (OpenStreet株式会社)



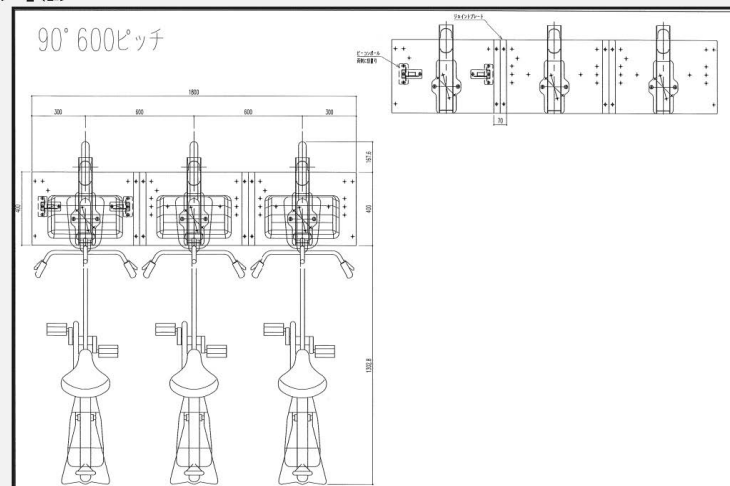
設置物一覧



- ・ビーコン設置により自転車のサイクルポート外返却を防止
- ・自転車ラックは自重で支えるタイプのため、アンカー留め不要で自由に移動が可能
- ・看板に利用方法、アプリへ遷移できるQRコードが記載されており、ユーザー利便性が向上

Confidential Copyright © OpenStreet CORP. all rights reserved.

90度ラック寸法



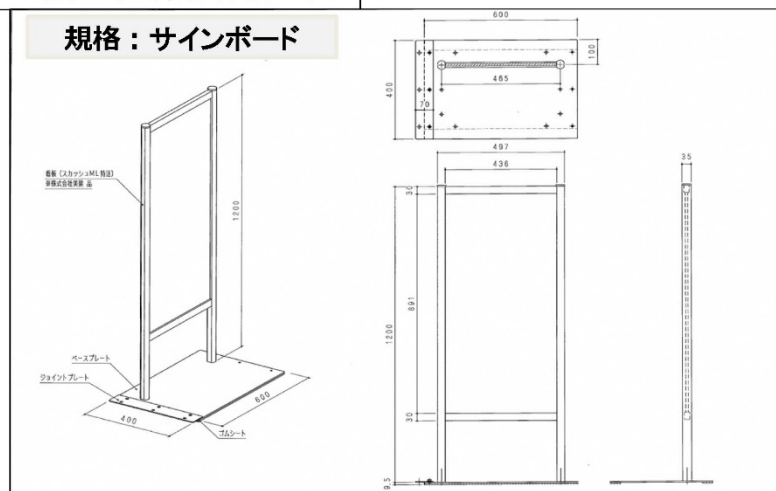
Confidential Copyright © OpenStreet CORP. all rights reserved.

設置写真及び規格図 (株式会社ドコモ・バイクシェア)

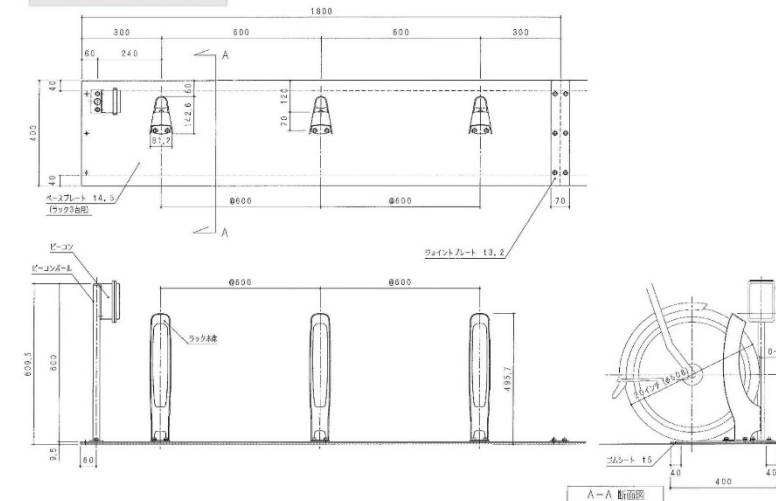


標準規格図

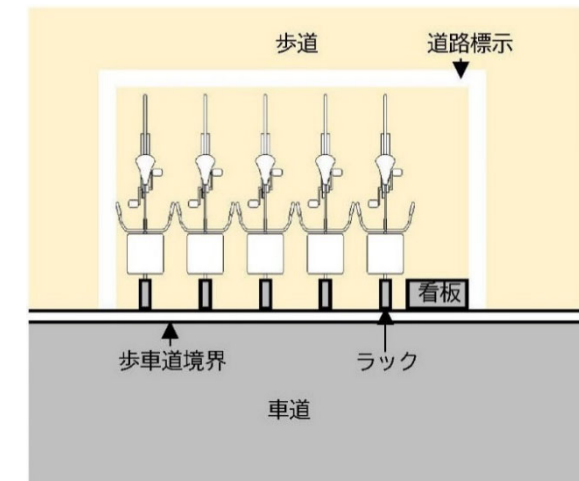
規格：サインボード



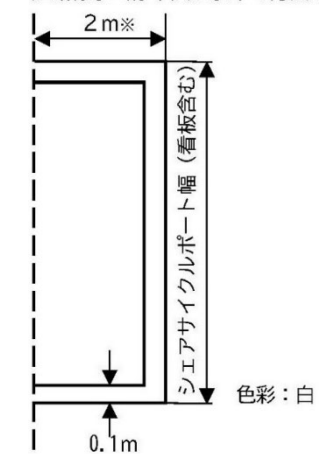
規格：ラック



歩道上における設置写真及び規格図



道路標示 (停車又は駐車の方法の指定)



※駐輪ラックのサイズによって、前後する可能性があります

制度別詳細3（都市公園の占用に関する事項）都市再生特別措置法46条12項

制度の活用計画				
占用対象施設		占用の場所		都市公園の環境の維持及び向上を図るための措置
都市公園 占用許可 特例対象施設	自転車駐車器具 (サイクルポート)	公園名：馬場町公園	鶴見区馬場4-16	<ul style="list-style-type: none"> ・ポート設置においては、シェアサイクル専用の駐車施設であることがわかるように、平面式の駐輪ラックを設置し、利用案内看板を設置する。 ・サイクルポート、自転車及び利用案内看板は、都市公園の風致及び美観と調和した色調とする。 ・ポート外へのあふれ防止のため、駐輪ラック数以上の自転車が返却できないよう駐輪台数制限を行う。 ・園路内及び園路に面した植栽帯内にサイクルポートを設置する場合は、押し歩きの注意喚起をシェアサイクルの専用アプリケーション内で表示させる。 ・サイクルポートに落ち葉が吹きだまらないよう、自転車利用者が乗り降りするエリアを清掃する。 ・サイクルポート設置個所の周辺で違法駐輪が起きないように、注意喚起を徹底する。 ・占有面積は30㎡以内とする。
		公園名：菅田みどりの丘公園(1)	神奈川県菅田町712-13	
		公園名：菅田みどりの丘公園(2)	神奈川県菅田町712-13	
		公園名：菅田いでど公園	神奈川県菅田町34	
		公園名：神大寺中央公園	神奈川県神大寺3-25	
		公園名：片倉うさぎ山公園	神奈川県片倉2-42	
		公園名：反町公園	神奈川県反町1-12	
		公園名：台町公園	神奈川県高島台29	
		公園名：グランモール公園	西区みなとみらい3	
		公園名：高島中央公園	西区みなとみらい5-2	
		公園名：野毛山公園	西区老松町63-10	
		公園名：戸部公園	西区中央1-17	
		公園名：掃部山公園	西区紅葉ヶ丘57	
		公園名：戸部公園-2	西区中央1-17	
		公園名：山下公園	中区山下町279	
		公園名：港の見える丘公園	中区山手町114	
		公園名：開港広場公園	中区山下町1	
		公園名：キリン園	中区千代崎町1-25-3	
		公園名：富士見川公園	中区末吉町4-91-6	
		公園名：千歳公園	中区山田町6-1	
		公園名：羽衣街庭	中区羽衣町3-64	
		公園名：福富町西公園	中区福富町西通2	
		公園名：根岸森林公園	中区根岸台	
		公園名：本牧市民公園	中区本牧三之谷59	
		公園名：清水ヶ丘公園	南区清水ヶ丘87-2	
		公園名：蒔田公園	南区宿町1-1	
		公園名：阪東橋公園	南区高根町4-23	
		公園名：久良岐公園	港南区上大岡東3-12-1	
公園名：よこはま動物園ズーラシア	旭区上白根町1175-1			
公園名：岡村公園	磯子区岡村2-17-1			
公園名：海の公園①	金沢区海の公園10			
公園名：海の公園②	金沢区海の公園10			
公園名：野島公園	金沢区野島町			
公園名：長浜公園	金沢区長浜106-6			
公園名：金沢自然公園（夏山口）	金沢区釜利谷東5-15-1			

制度の活用計画				
占用対象施設		占用の場所		都市公園の環境の維持及び向上を図るための措置
都市公園 占用許可 特例対象 施設	10-2-6	公園名：金沢自然公園（正面口）	金沢区釜利谷東5-15-1	<ul style="list-style-type: none"> ・ポート設置においては、シェアサイクル専用の駐車施設であることがわかるように、平面式の駐輪ラックを設置し、利用案内看板を設置する。 ・サイクルポート、自転車及び利用案内看板は、都市公園の風致及び美観と調和した色調とする。 ・ポート外へのあふれ防止のため、駐輪ラック数以上の自転車が返却できないよう駐輪台数制限を行う。 ・園路内及び園路に面した植栽帯内にサイクルポートを設置する場合は、押し歩きの注意喚起をシェアサイクルの専用アプリケーション内で表示させる。 ・サイクルポートに落ち葉が吹きだまらないよう、自転車利用者が乗り降りするエリアを清掃する。 ・サイクルポート設置個所の周辺で違法駐輪が起きないように、注意喚起を徹底する。 ・占有面積は30㎡以内とする。
	10-2-7	公園名：金沢緑地（幸浦駅西口）	金沢区並木3-12	
	10-2-8	公園名：金沢緑地（並木北駅南側）	金沢区並木1-12	
	10-2-9	公園名：金沢緑地（並木中央駅北側）	金沢区並木1-25	
	11-2-1	公園名：大倉山公園	港北区大倉山2-10-1	
	11-2-2	公園名：新横浜公園	港北区小机町3300	
	11-2-3	公園名：新横浜駅前公園	港北区新横浜2-16-1	
	12-2-1	公園名：森の台中ノ谷公園	緑区森の台40	
	13-2-1	公園名：青葉台公園	青葉区青葉台1-12-1	
	13-2-2	公園名：高津公園	青葉区新石川4-17-1	
	15-2-1	公園名：俣野公園	戸塚区俣野町1367-1	
	15-2-2	公園名：俣野別邸庭園	戸塚区東俣野町94-4ほか	
	16-2-1	公園名：金井公園	栄区金井町315-2	
	17-2-1	公園名：和泉町佐久衛門公園	泉区和泉中央南2-33	
	17-2-2	公園名：中田町宮ノ前公園	泉区中田東4-58	
	17-2-3	公園名：しらゆり公園	泉区中田東1-40-20	
	18-2-1	公園名：瀬谷本郷公園	瀬谷区本郷1-70-2	
18-2-2	公園名：阿久和富士見小金台公園	瀬谷区阿久和東2-61-1		

制度別詳細3—1（都市公園の占用に関する事項）

制度別詳細【都市公園占用許可基準の特例】

制度を活用して整備・設置する施設等のイメージ

設置写真及び規格図（OpenStreet株式会社）



設置物一覧

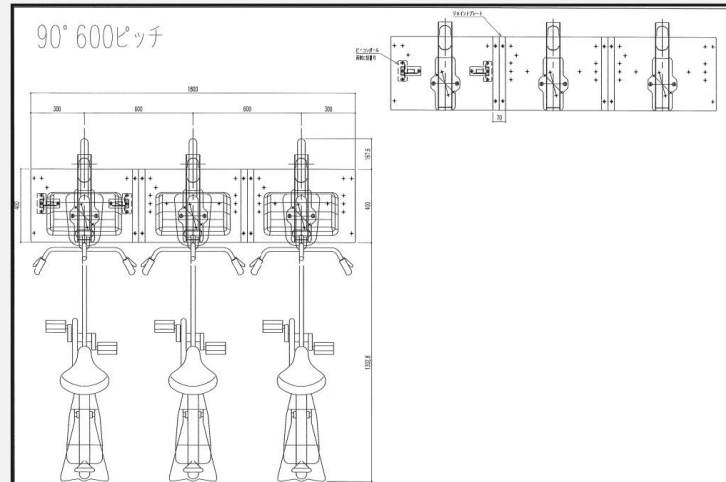


- ・ビーコン設置により自転車のサイクルポート外返却を防止
- ・自転車ラックは自重で支えるタイプのため、アンカー留め不要で自由に移動が可能
- ・看板に利用方法、アプリへ遷移できるQRコードが記載されており、ユーザー利便性が向上

Confidential

Copyright © OpenStreet CORP. all rights reserved.

■90度ラック寸法



Confidential

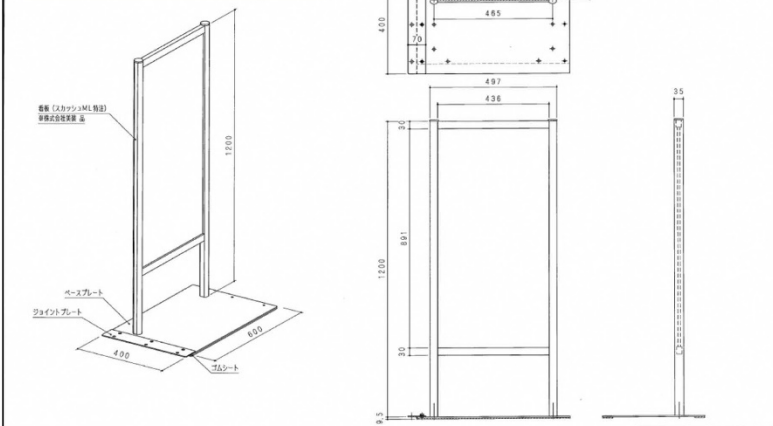
Copyright © OpenStreet CORP. all rights reserved.

設置写真及び規格図（株式会社ドコモ・バイクシェア）

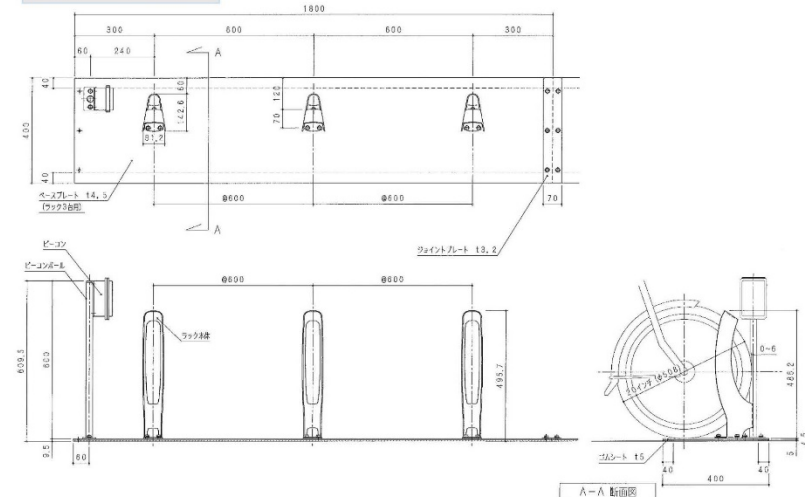


標準規格図

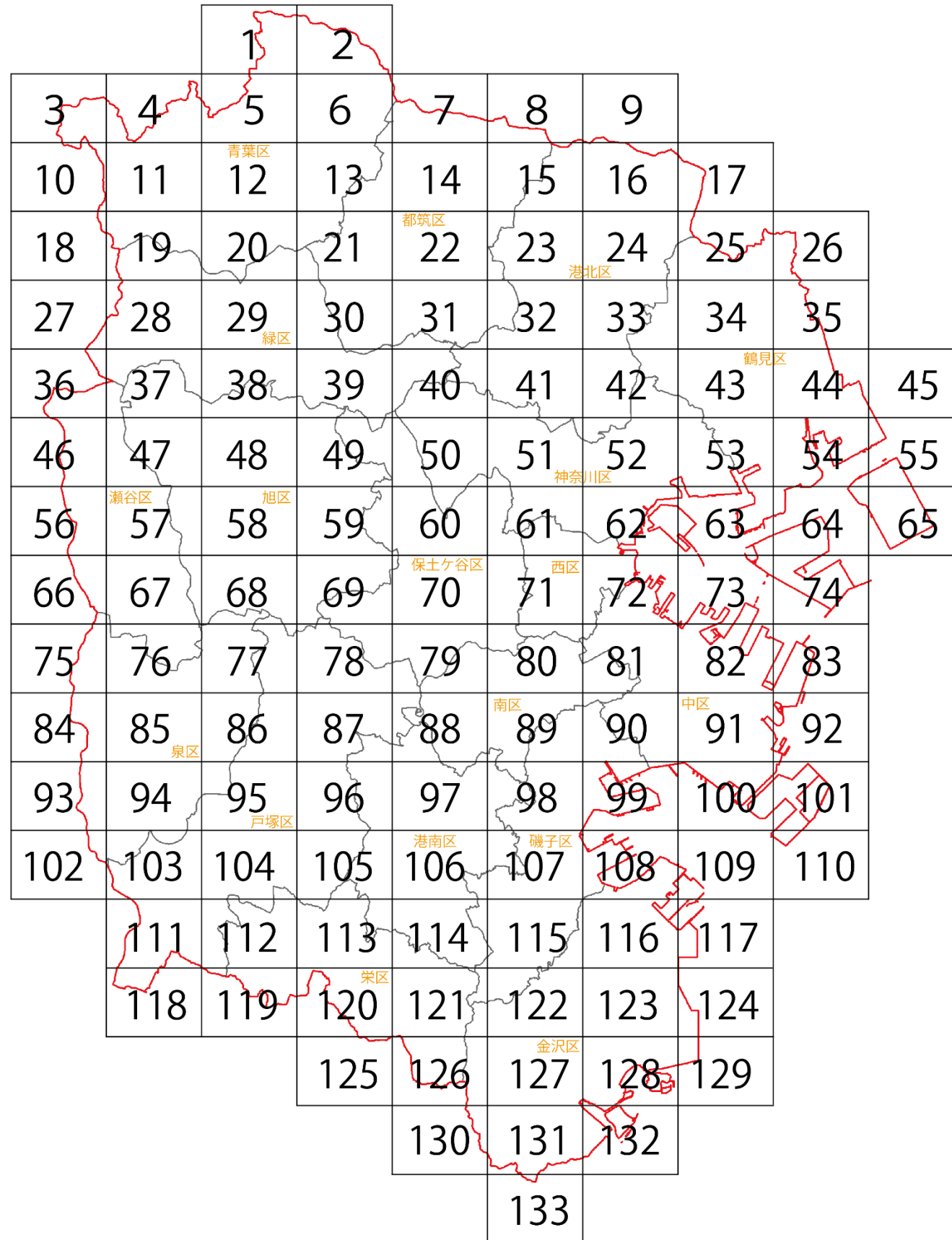
規格：サインボード



規格：ラック



横浜市シェアサイクル事業推進地区（神奈川県横浜市）	面積	43,801 ha	区域	横浜市全域
---------------------------	----	-----------	----	-------


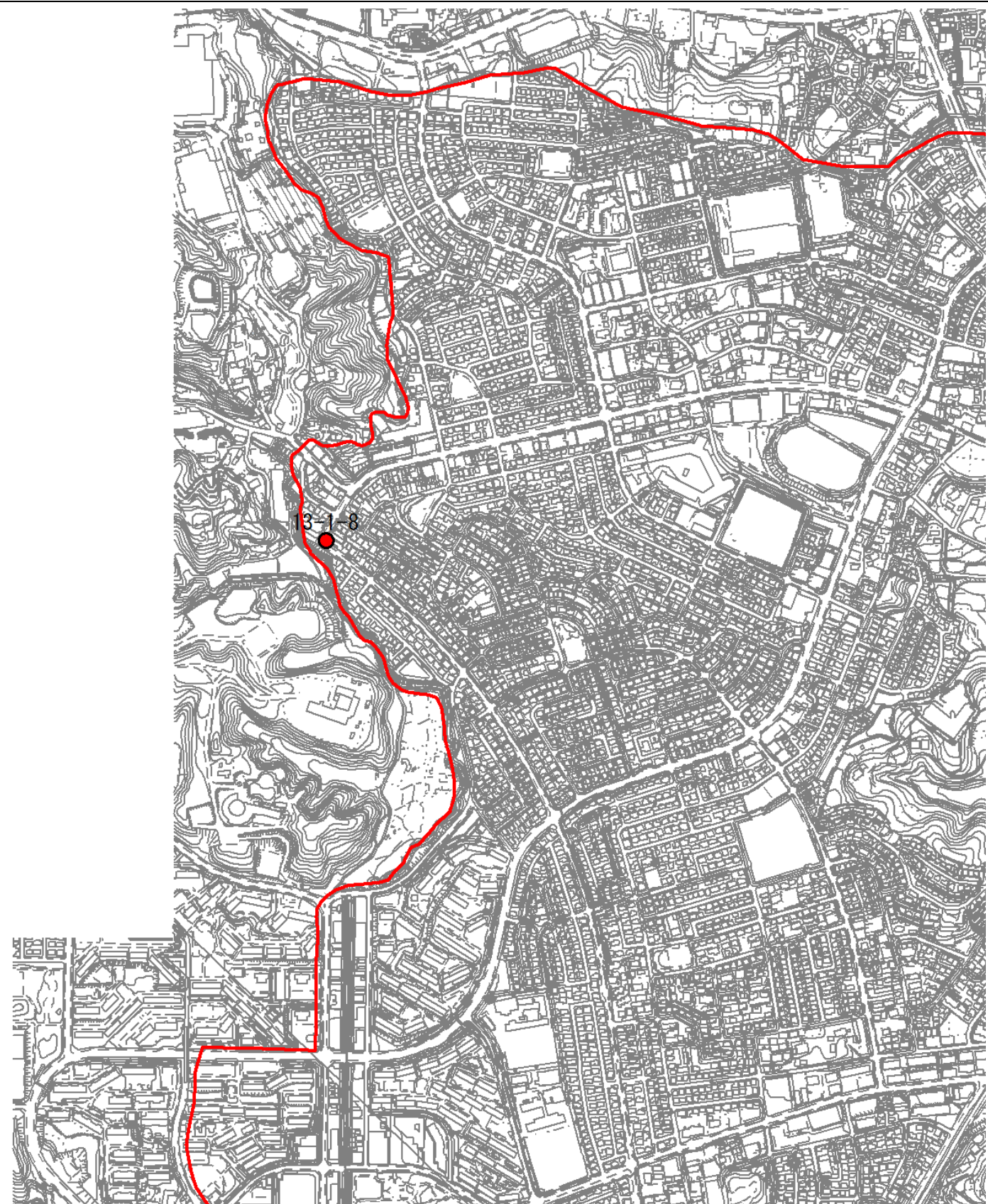


【凡 例】

- : 都市再生整備計画区域
- : 鉄道駅
- : 道路占用許可基準の特例対象となる施設
自転車専用器具（サイクルポート）
- : 都市公園占用許可の特例対象となる施設
自転車専用器具（サイクルポート）


都市再生整備計画の区域

横浜市シェアサイクル事業推進地区（神奈川県横浜市）	面積	43,801 ha	区域	横浜市全域
---------------------------	----	-----------	----	-------




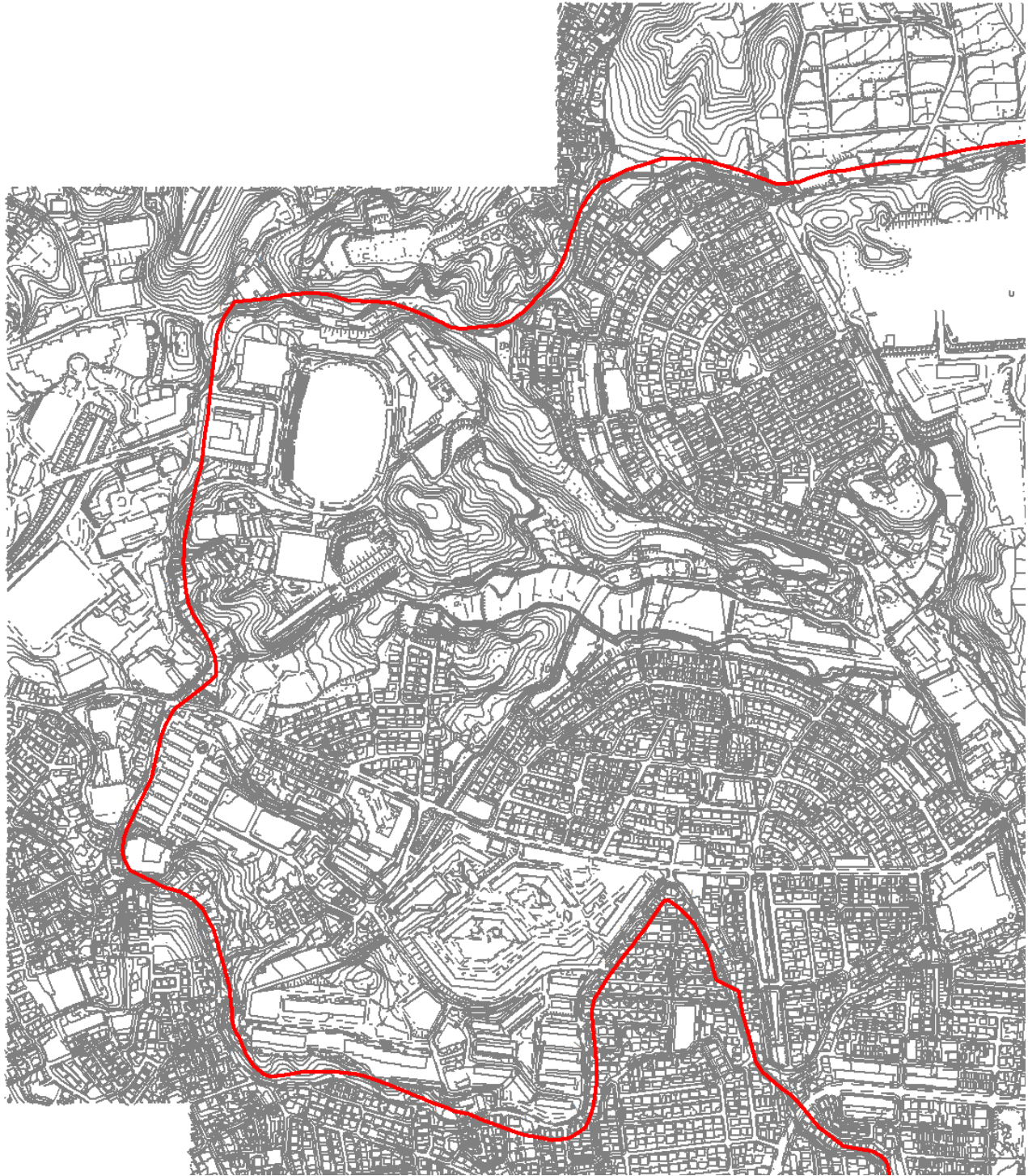
1:10,000

横浜市シェアサイクル事業推進地区（神奈川県横浜市）	面積	43,801 ha	区域	横浜市全域
---------------------------	----	-----------	----	-------




1:10,000

横浜市シェアサイクル事業推進地区（神奈川県横浜市）	面積	43,801 ha	区域	横浜市全域
---------------------------	----	-----------	----	-------




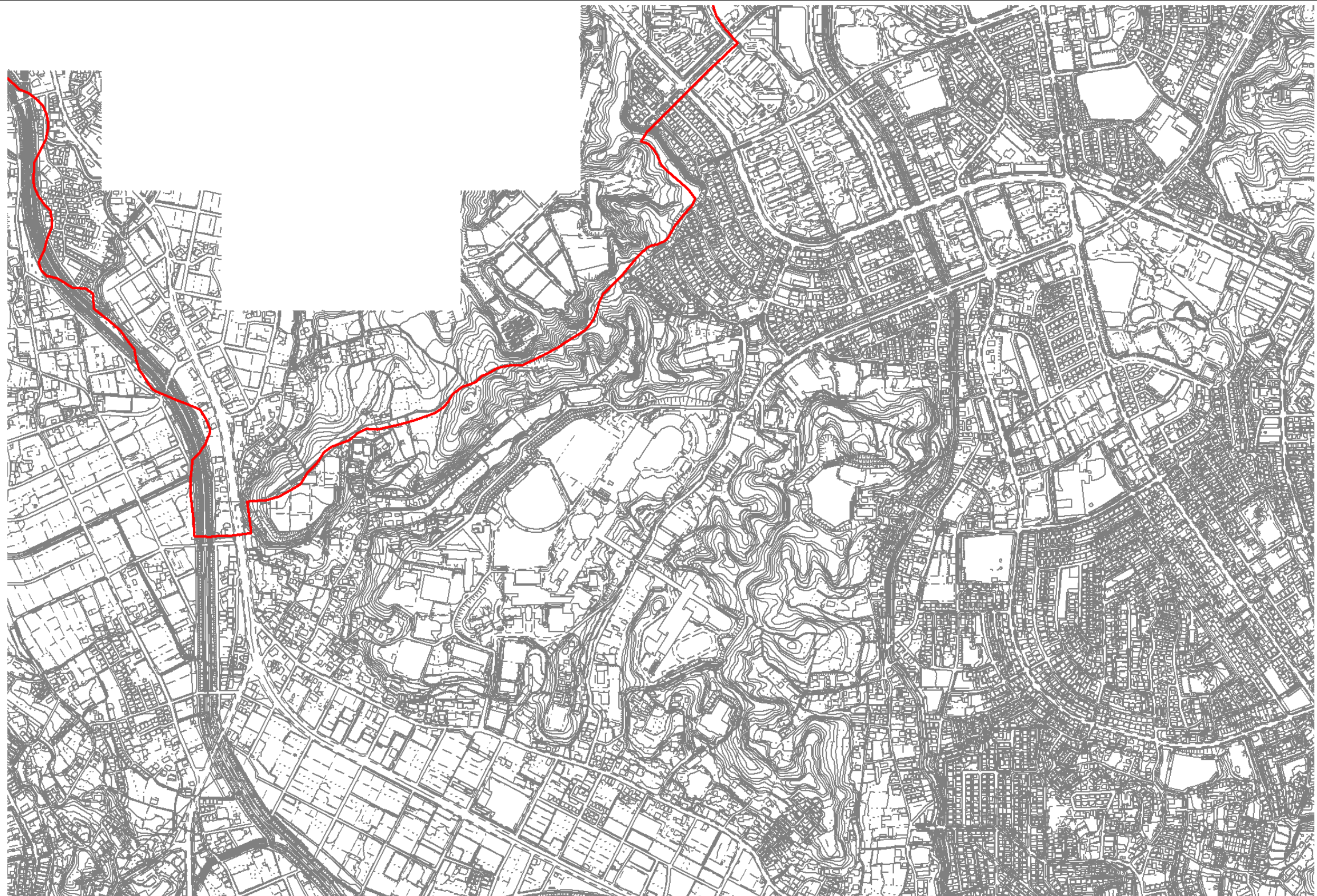
1:10,000

横浜市シェアサイクル事業推進地区（神奈川県横浜市）	面積	43,801 ha	区域	横浜市全域
---------------------------	----	-----------	----	-------




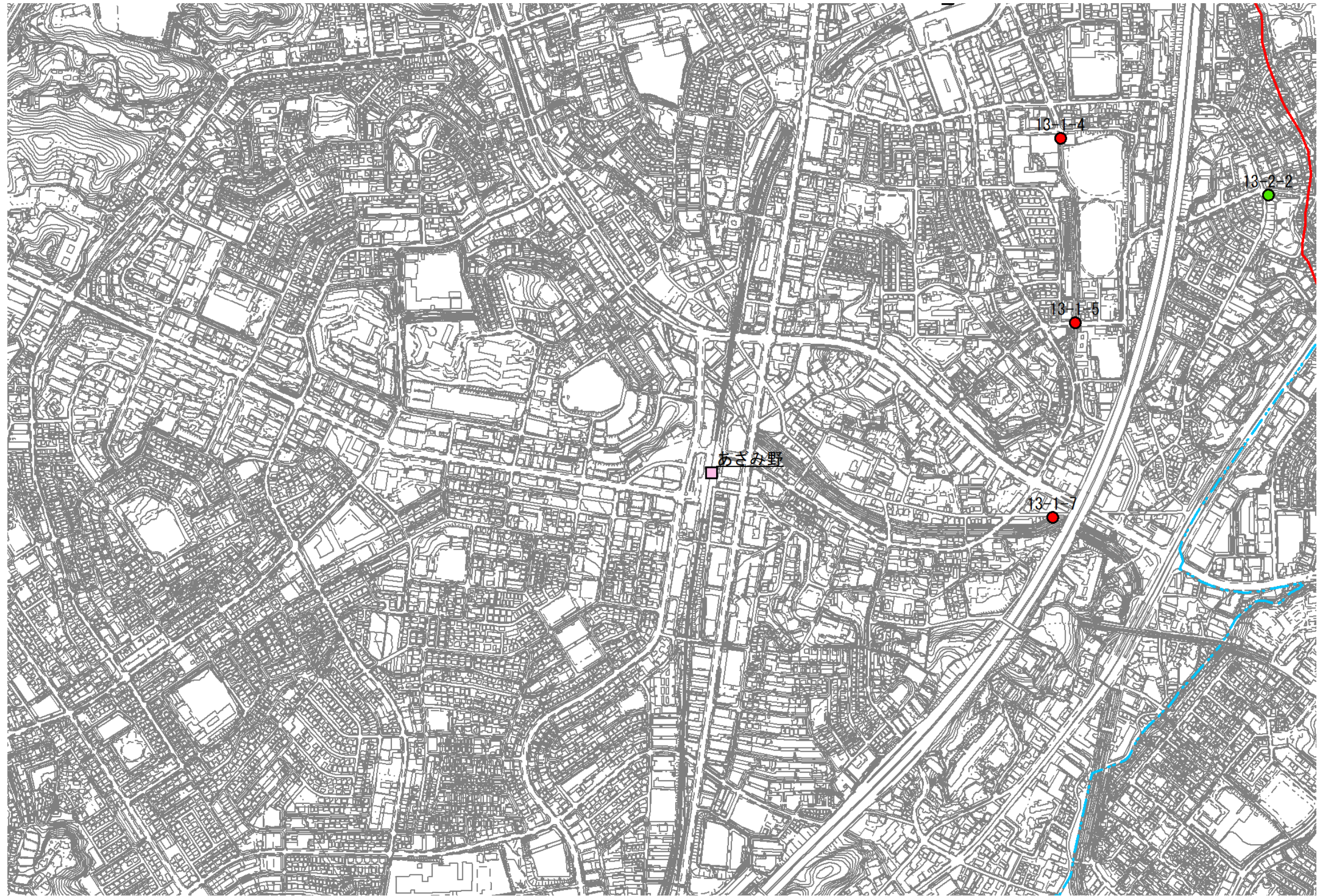
1:10,000

横浜市シェアサイクル事業推進地区（神奈川県横浜市）	面積	43,801 ha	区域	横浜市全域
---------------------------	----	-----------	----	-------



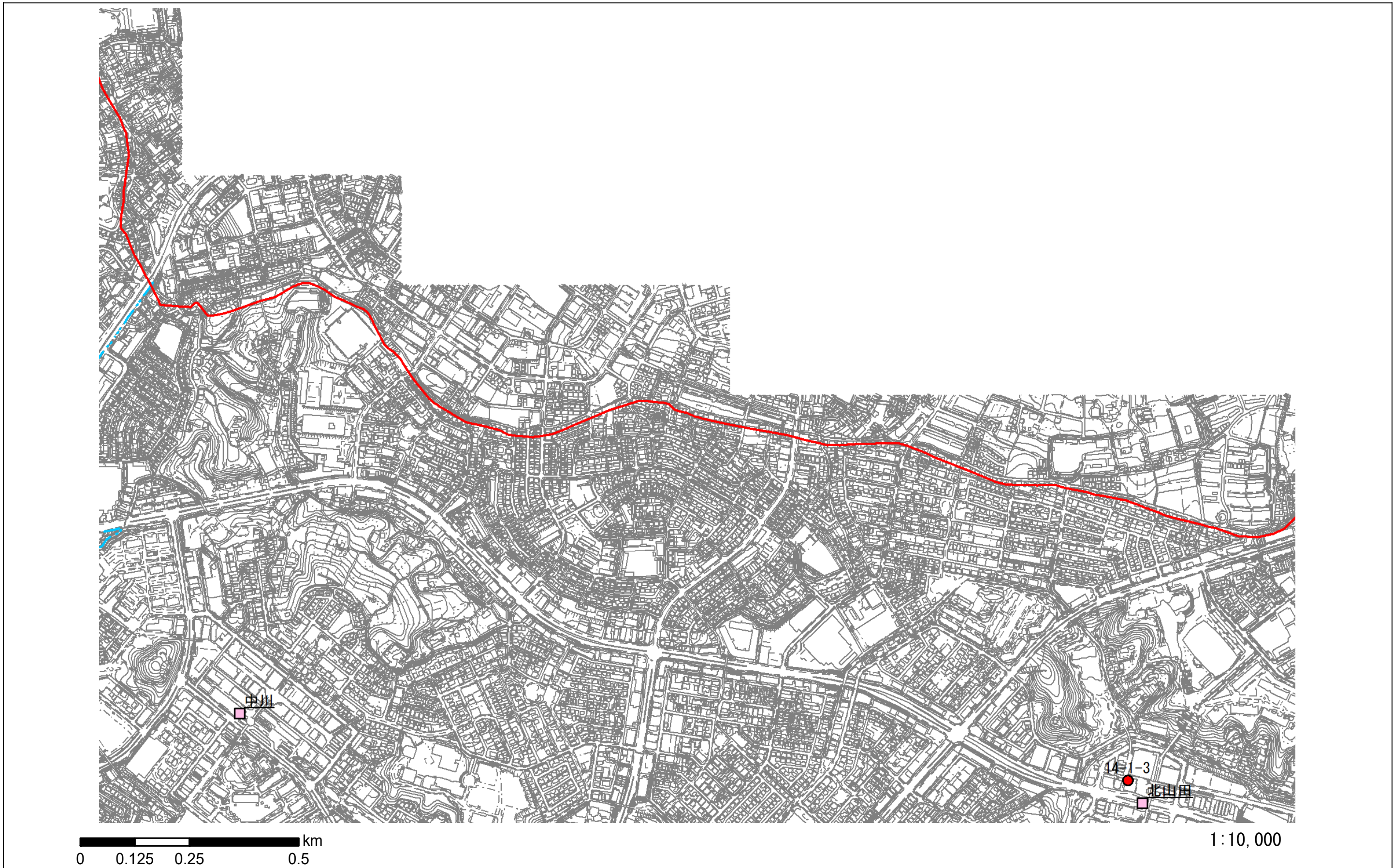
1:10,000

横浜市シェアサイクル事業推進地区（神奈川県横浜市）	面積	43,801 ha	区域	横浜市全域
---------------------------	----	-----------	----	-------



1:10,000

横浜市シェアサイクル事業推進地区（神奈川県横浜市）	面積	43,801 ha	区域	横浜市全域
---------------------------	----	-----------	----	-------




横浜市シェアサイクル事業推進地区（神奈川県横浜市）	面積	43,801 ha	区域	横浜市全域
---------------------------	----	-----------	----	-------



0 0.125 0.25 0.5 km

1:10,000

横浜市シェアサイクル事業推進地区（神奈川県横浜市）	面積	43,801 ha	区域	横浜市全域
---------------------------	----	-----------	----	-------



1:10,000

横浜市シェアサイクル事業推進地区（神奈川県横浜市）	面積	43,801 ha	区域	横浜市全域
---------------------------	----	-----------	----	-------



0 0.125 0.25 0.5 km

1:10,000

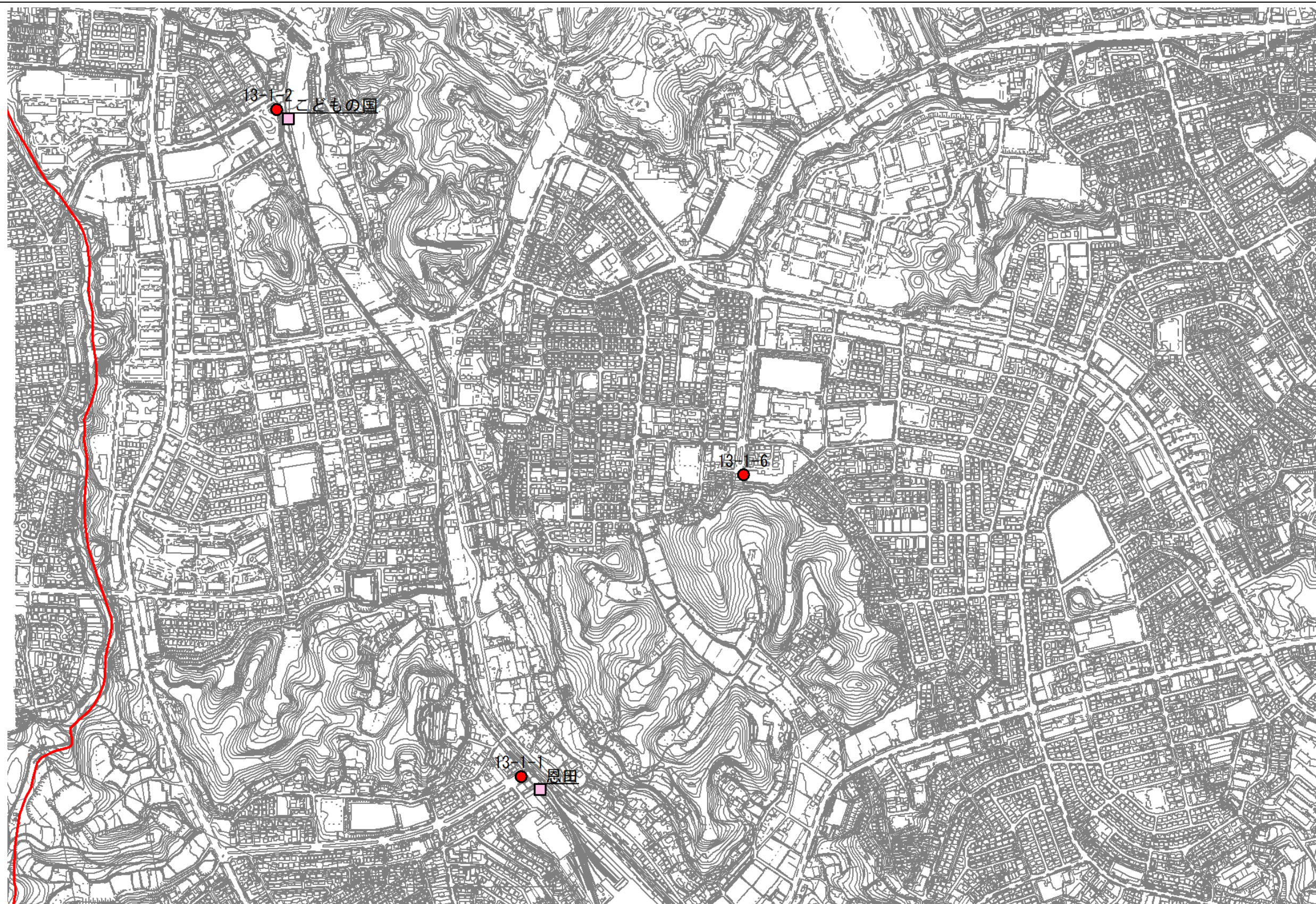
横浜市シェアサイクル事業推進地区（神奈川県横浜市）

面積

43,801 ha

区域

横浜市全域



0 0.125 0.25 0.5 km

1:10,000

横浜市シェアサイクル事業推進地区（神奈川県横浜市）

面積

43,801 ha

区域

横浜市全域



0 0.125 0.25 0.5 km

1:10,000

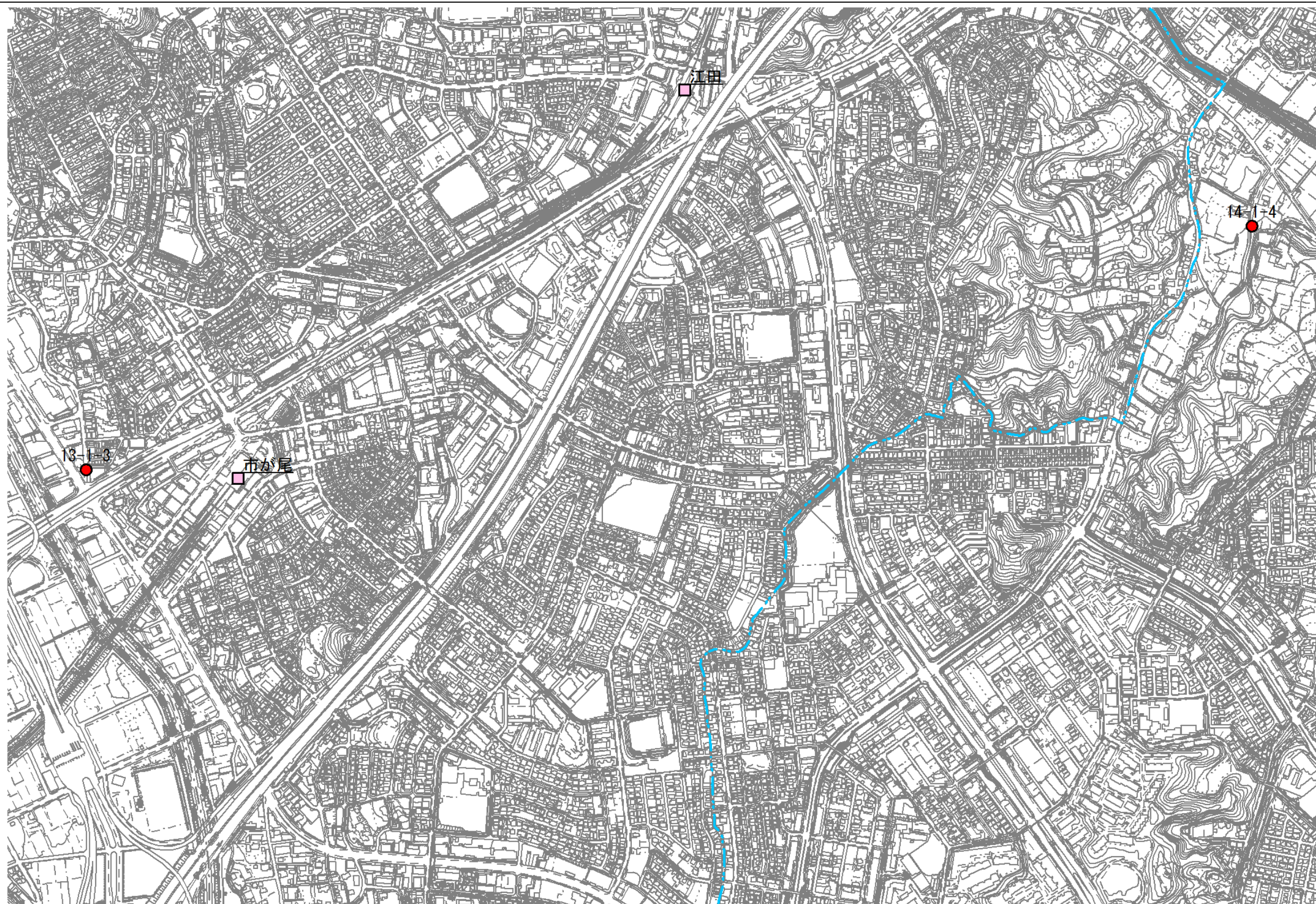
横浜市シェアサイクル事業推進地区（神奈川県横浜市）

面積

43,801 ha

区域

横浜市全域



0 0.125 0.25 0.5 km

1:10,000

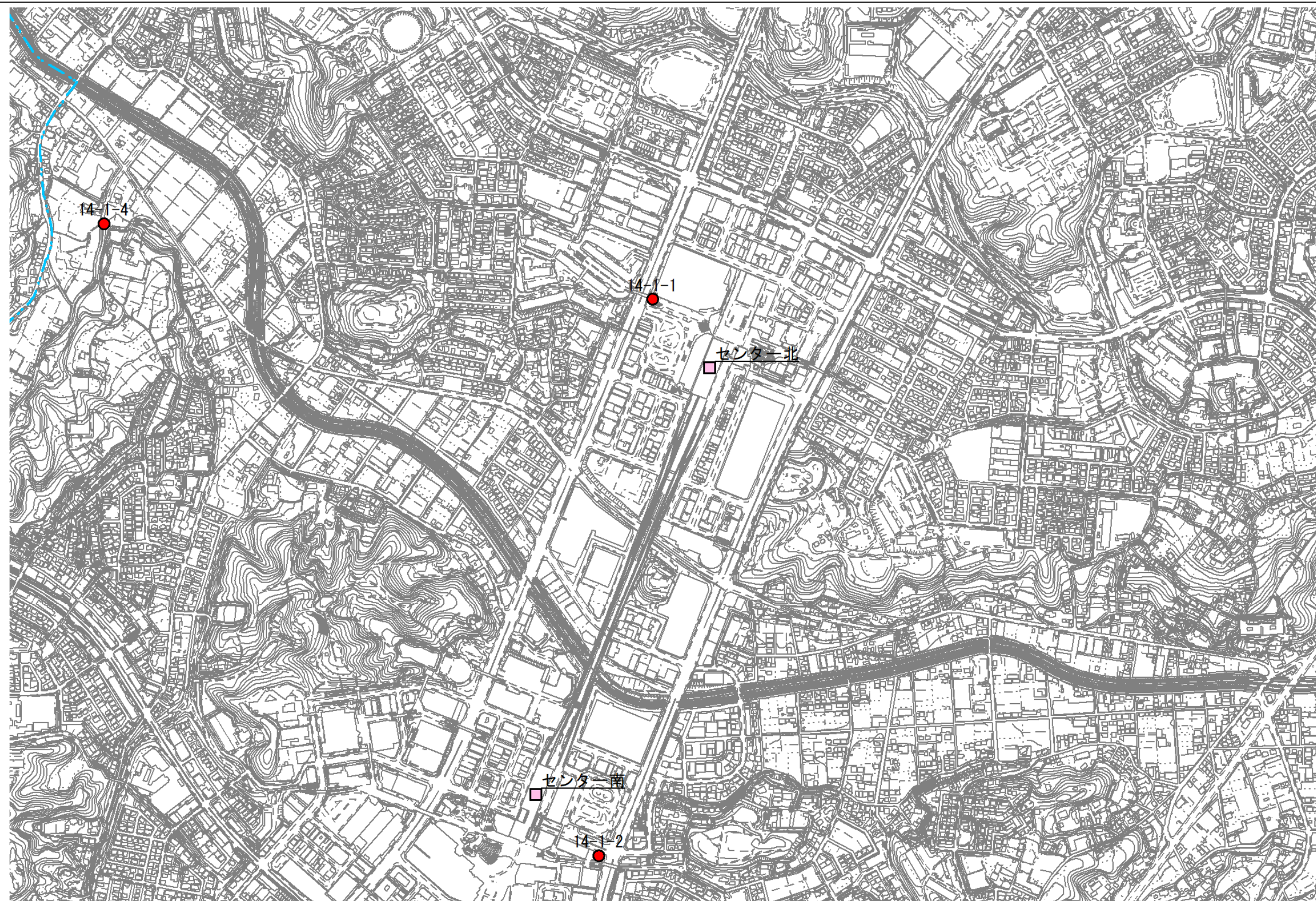
横浜市シェアサイクル事業推進地区（神奈川県横浜市）

面積

43,801 ha

区域

横浜市全域



0 0.125 0.25 0.5 km

1:10,000

横浜市シェアサイクル事業推進地区（神奈川県横浜市）

面積

43,801 ha

区域

横浜市全域



0 0.125 0.25 0.5 km

1:10,000

横浜市シェアサイクル事業推進地区（神奈川県横浜市）

面積

43,801 ha

区域

横浜市全域



0 0.125 0.25 0.5 km

1:10,000

横浜市シェアサイクル事業推進地区（神奈川県横浜市）	面積	43,801 ha	区域	横浜市全域
---------------------------	----	-----------	----	-------



0 0.125 0.25 0.5 km

1:10,000

都市再生整備計画の区域

横浜市シェアサイクル事業推進地区（神奈川県横浜市）	面積	43,801 ha	区域	横浜市全域
---------------------------	----	-----------	----	-------



0 0.125 0.25 0.5 km

1:10,000

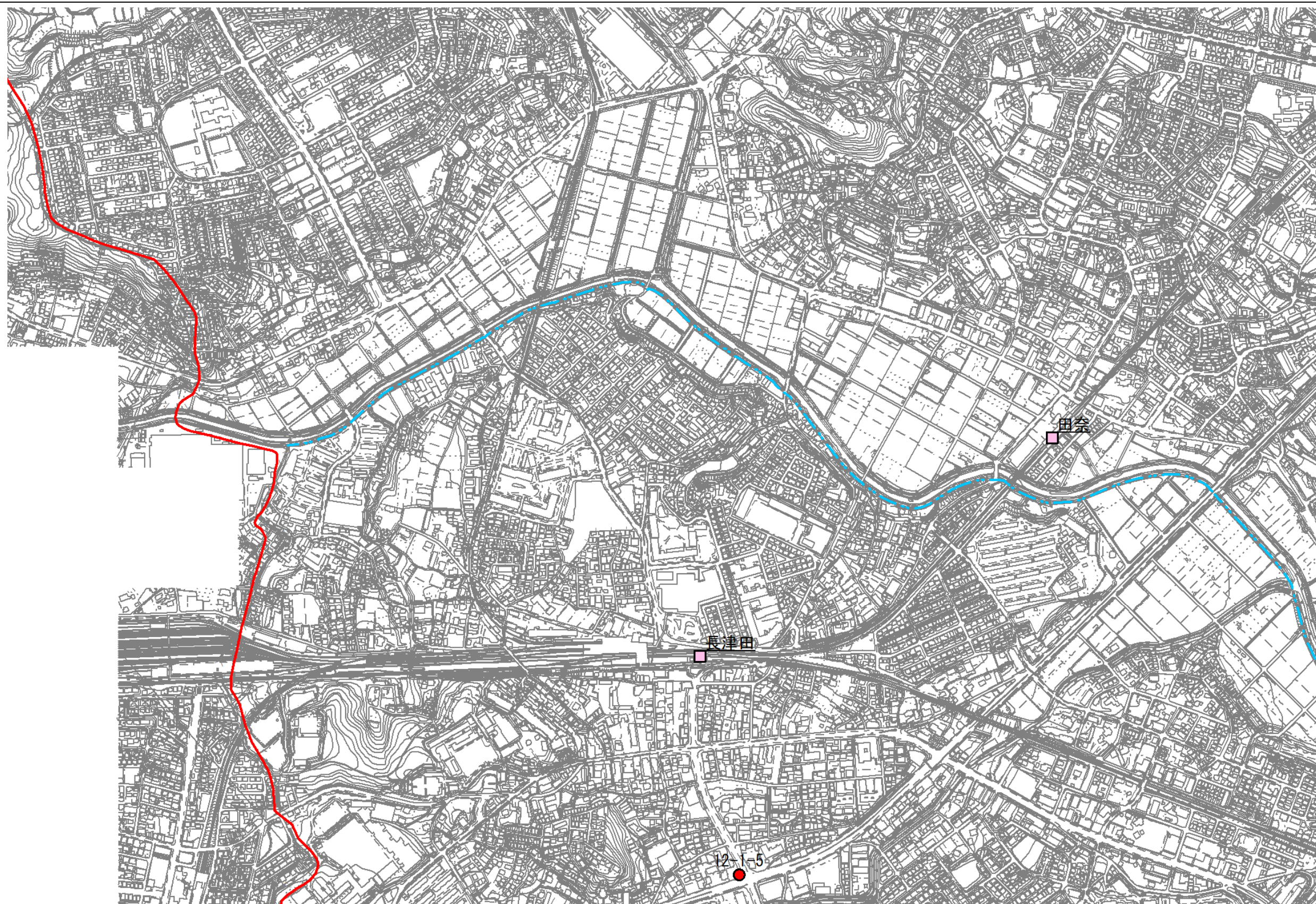
横浜市シェアサイクル事業推進地区（神奈川県横浜市）

面積

43,801 ha

区域

横浜市全域



0 0.125 0.25 0.5 km

1:10,000

横浜市シェアサイクル事業推進地区（神奈川県横浜市）

面積

43,801 ha

区域

横浜市全域



0 0.125 0.25 0.5 km

1:10,000

横浜市シェアサイクル事業推進地区（神奈川県横浜市）	面積 43,801 ha	区域	横浜市全域
---------------------------	-----------------	----	-------



横浜市シェアサイクル事業推進地区（神奈川県横浜市）

面積

43,801 ha

区域

横浜市全域



0 0.125 0.25 0.5 km

1:10,000

横浜市シェアサイクル事業推進地区（神奈川県横浜市）

面積

43,801 ha

区域

横浜市全域



0 0.125 0.25 0.5 km

1:10,000

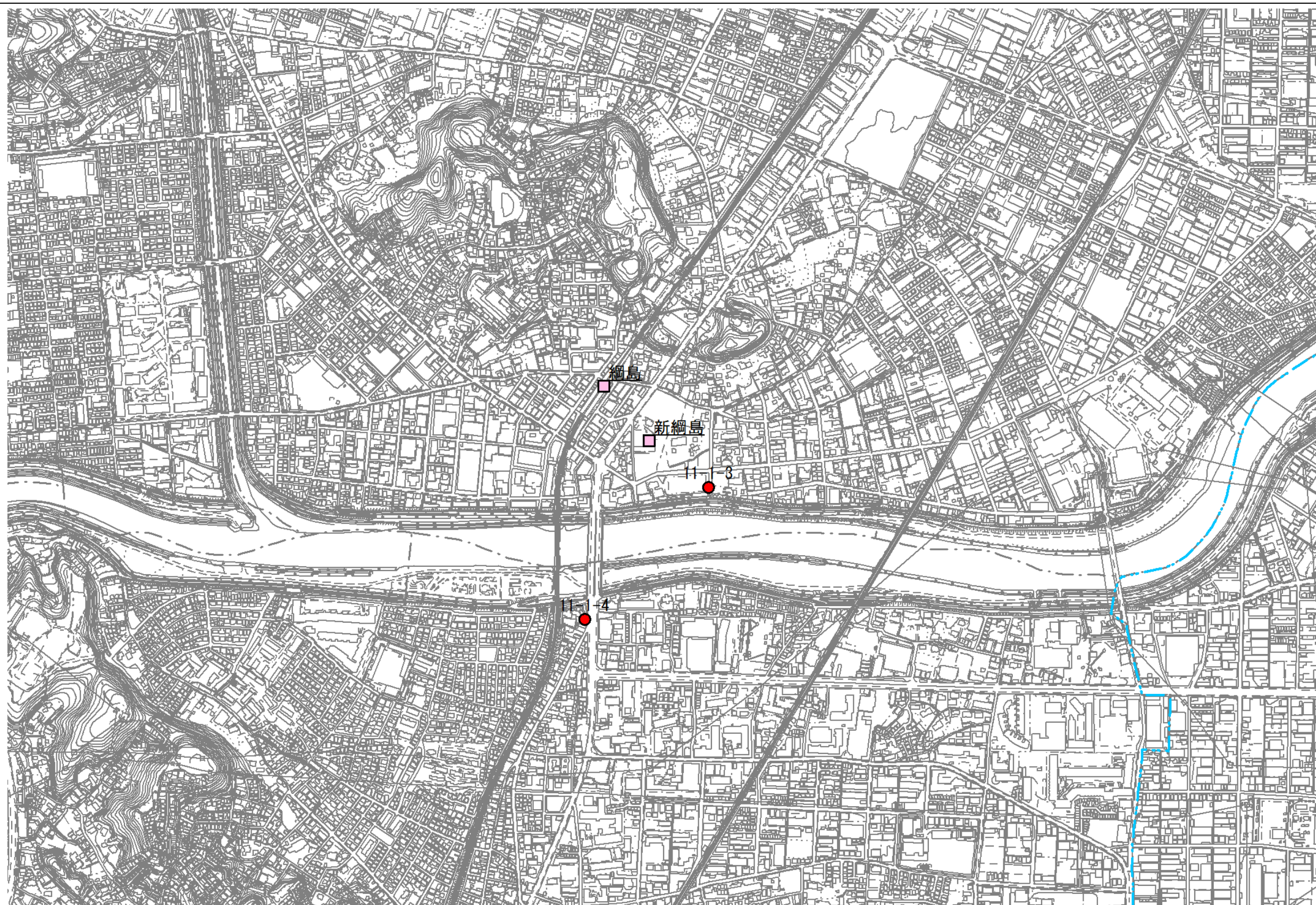
横浜市シェアサイクル事業推進地区（神奈川県横浜市）

面積

43,801 ha

区域

横浜市全域



0 0.125 0.25 0.5 km

1:10,000

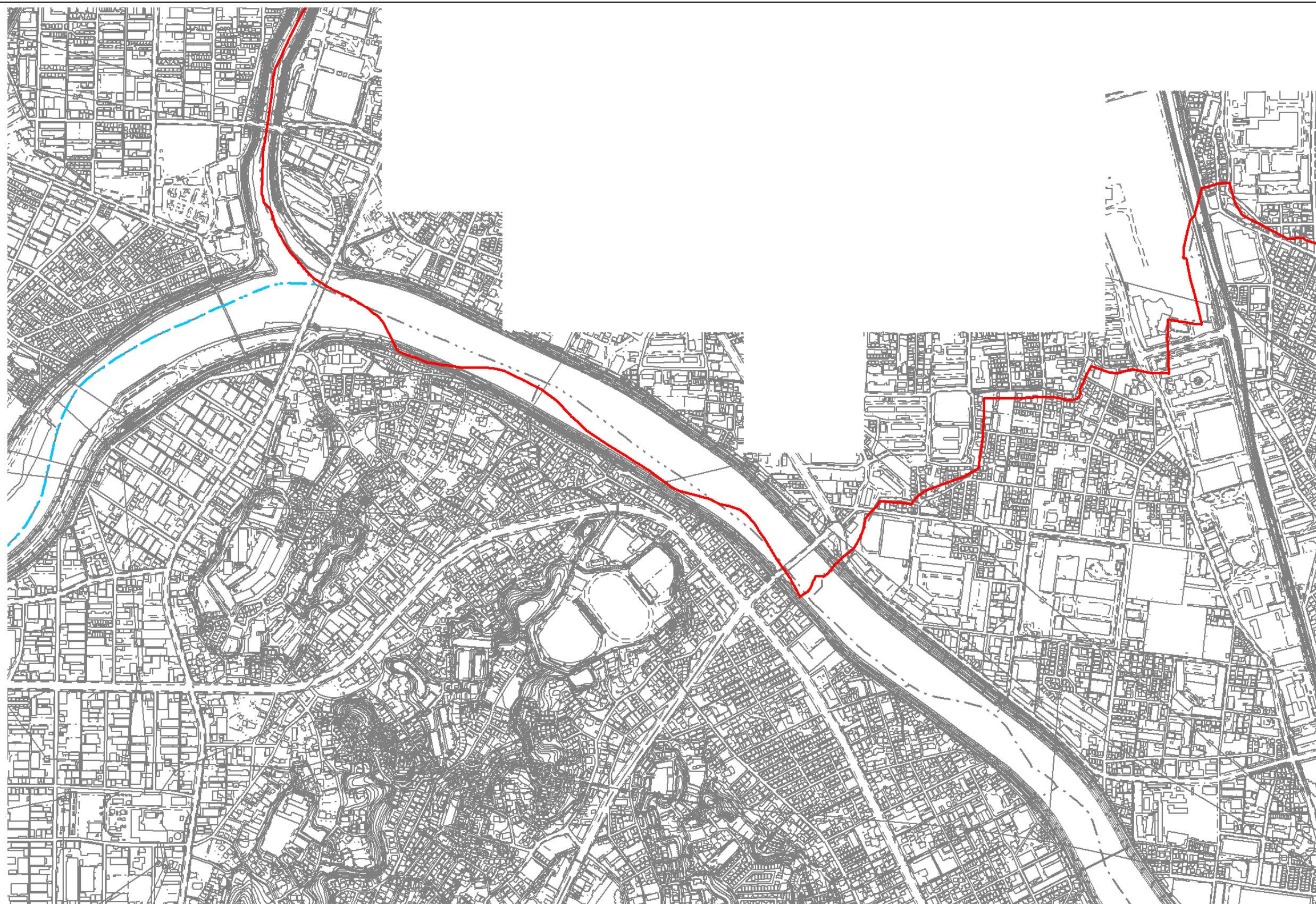
横浜市シェアサイクル事業推進地区（神奈川県横浜市）

面積

43,801 ha

区域

横浜市全域



0 0.125 0.25 0.5 km

1:10,000

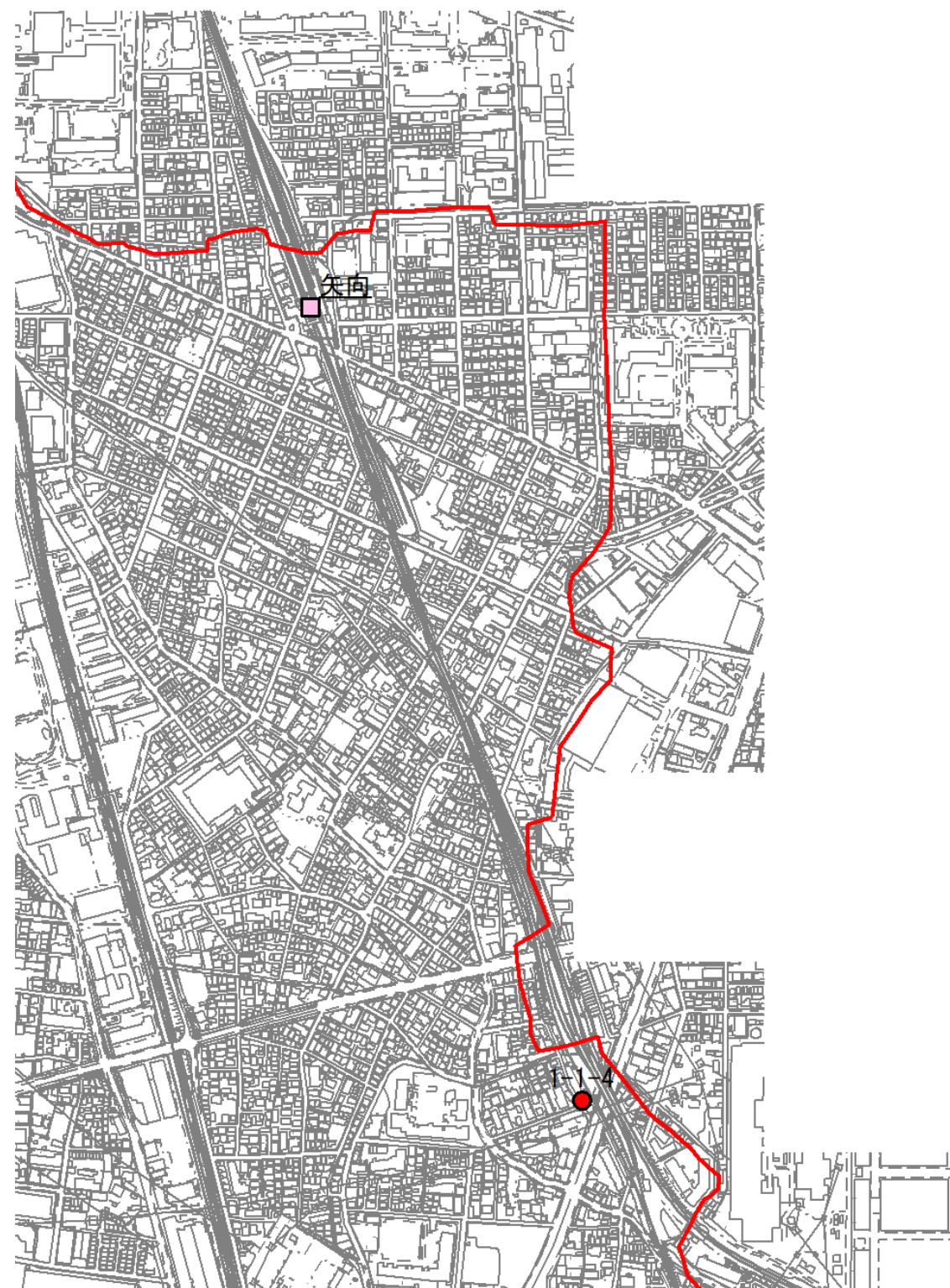
横浜市シェアサイクル事業推進地区（神奈川県横浜市）

面積

43,801 ha

区域

横浜市全域



0 0.125 0.25 0.5 km

1:10,000

横浜市シェアサイクル事業推進地区（神奈川県横浜市）	面積	43,801 ha	区域	横浜市全域
---------------------------	----	-----------	----	-------



0 0.125 0.25 0.5 km

1:10,000


横浜市シェアサイクル事業推進地区（神奈川県横浜市）

面積

43,801 ha

区域

横浜市全域



0 0.125 0.25 0.5 km

1:10,000

横浜市シェアサイクル事業推進地区（神奈川県横浜市）

面積

43,801 ha

区域

横浜市全域



0 0.125 0.25 0.5 km

1:10,000

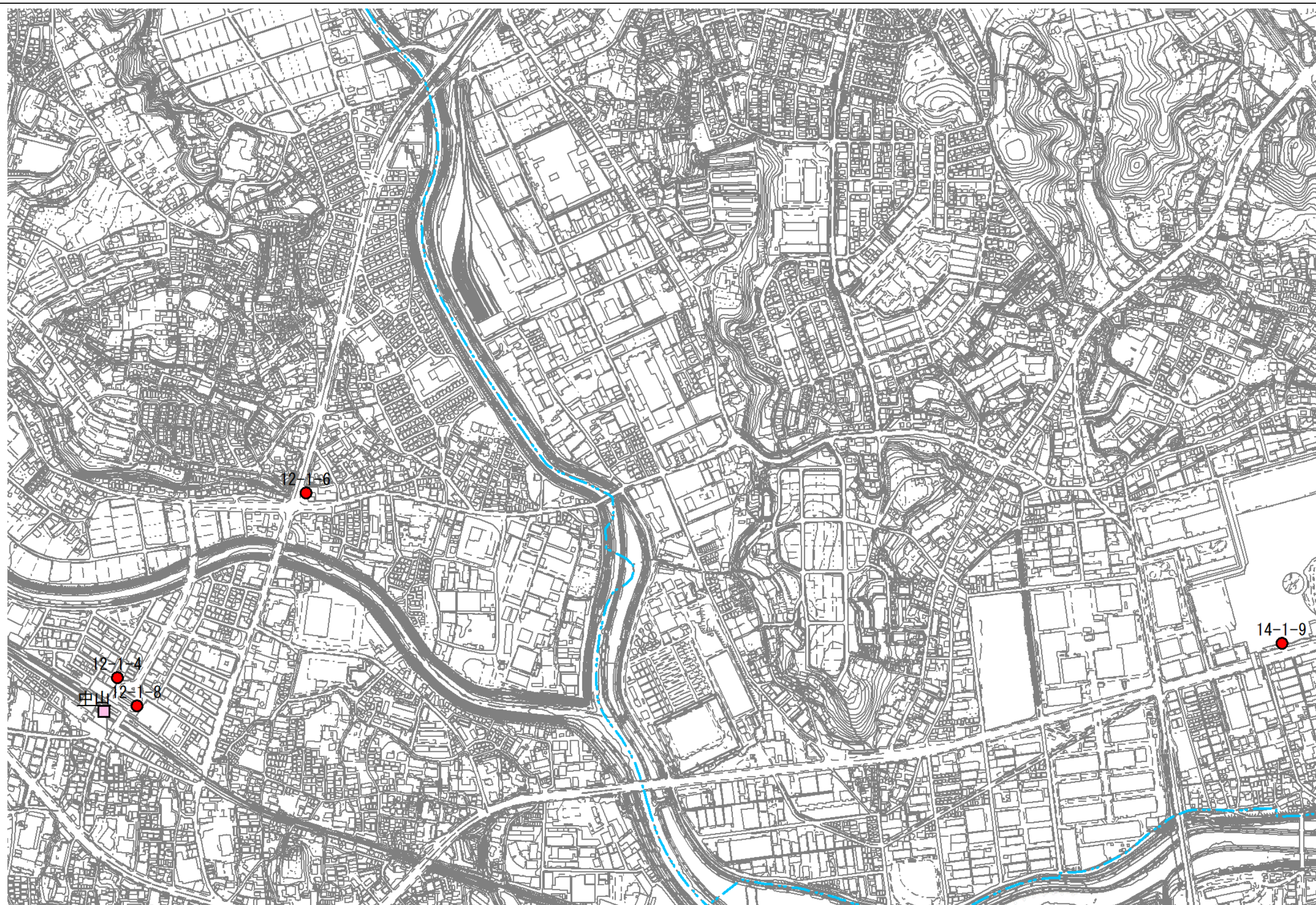
横浜市シェアサイクル事業推進地区（神奈川県横浜市）

面積

43,801 ha

区域

横浜市全域



0 0.125 0.25 0.5 km

1:10,000

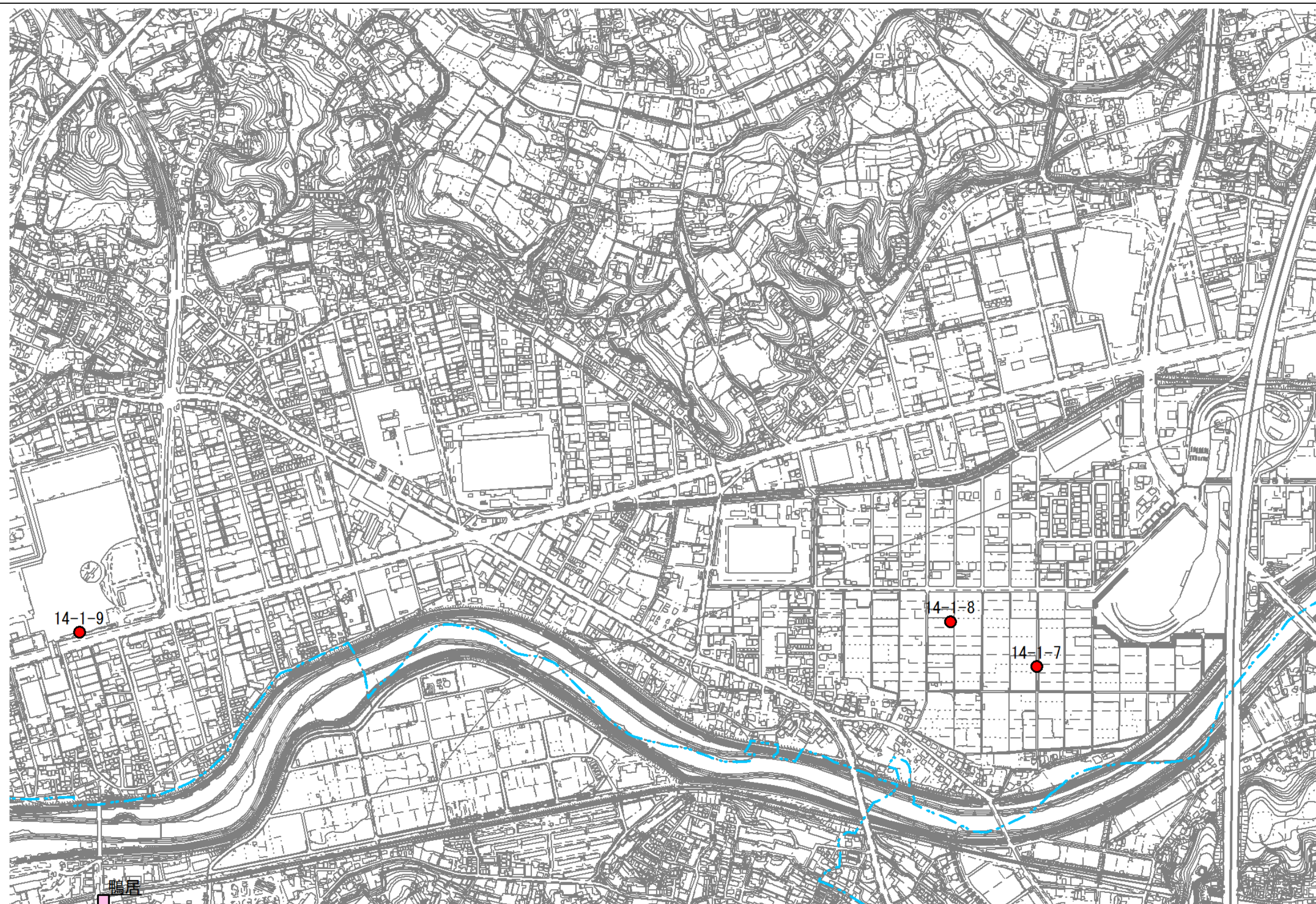
横浜市シェアサイクル事業推進地区（神奈川県横浜市）

面積

43,801 ha

区域

横浜市全域



0 0.125 0.25 0.5 km

1:10,000

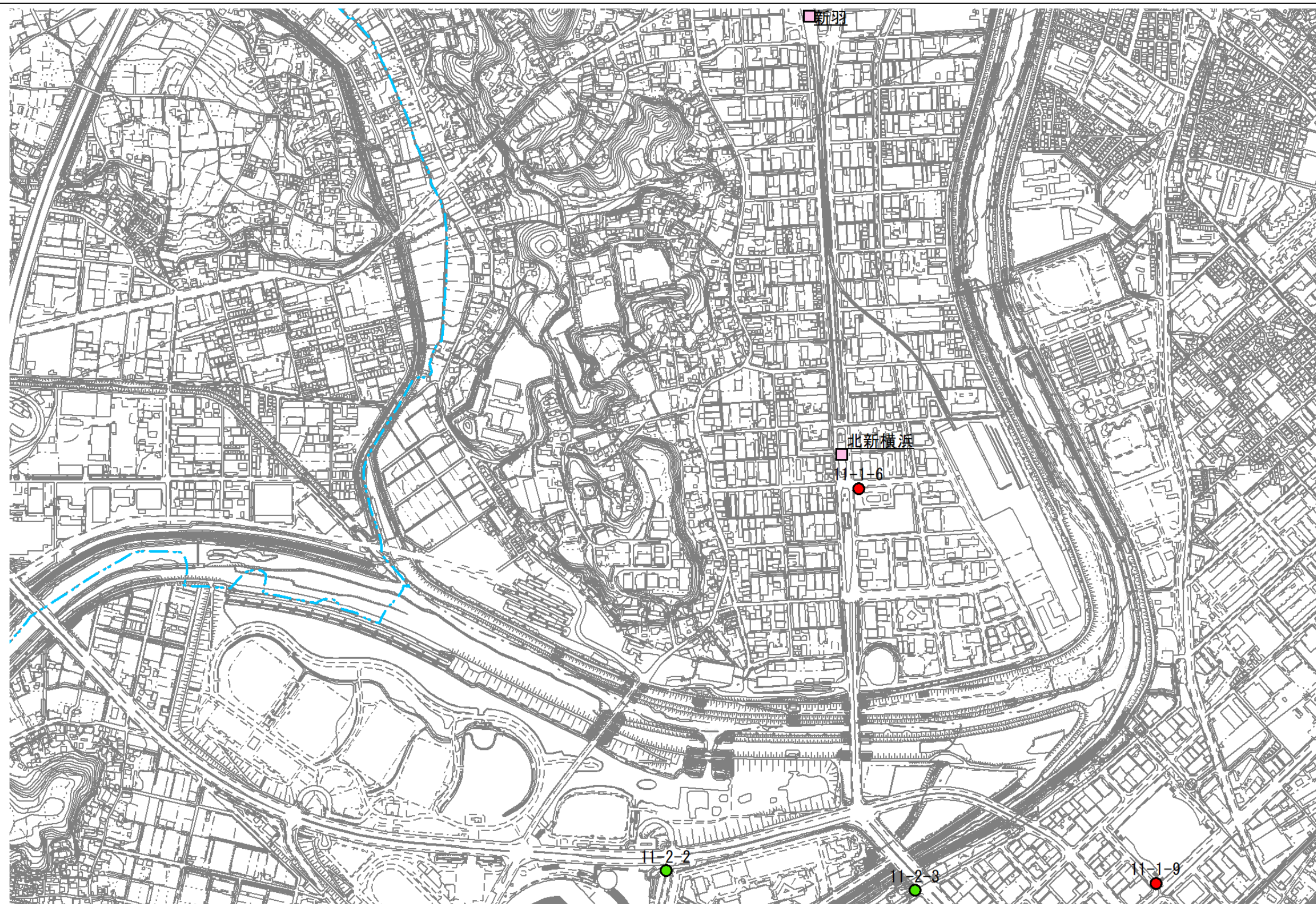
横浜市シェアサイクル事業推進地区（神奈川県横浜市）

面積

43,801 ha

区域

横浜市全域



0 0.125 0.25 0.5 km

1:10,000

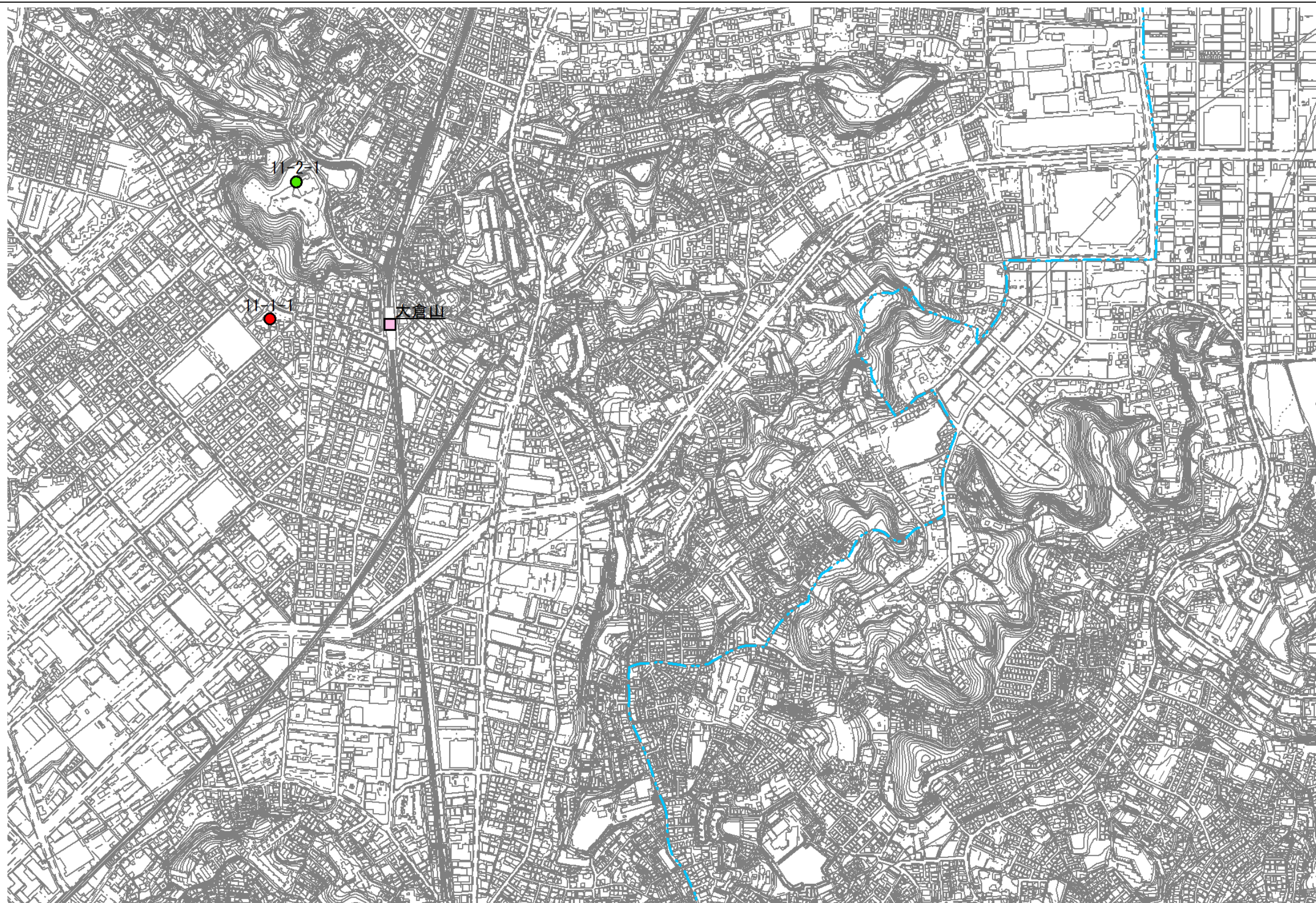
横浜市シェアサイクル事業推進地区（神奈川県横浜市）

面積

43,801 ha

区域

横浜市全域



0 0.125 0.25 0.5 km

1:10,000

横浜市シェアサイクル事業推進地区（神奈川県横浜市）

面積

43,801 ha

区域

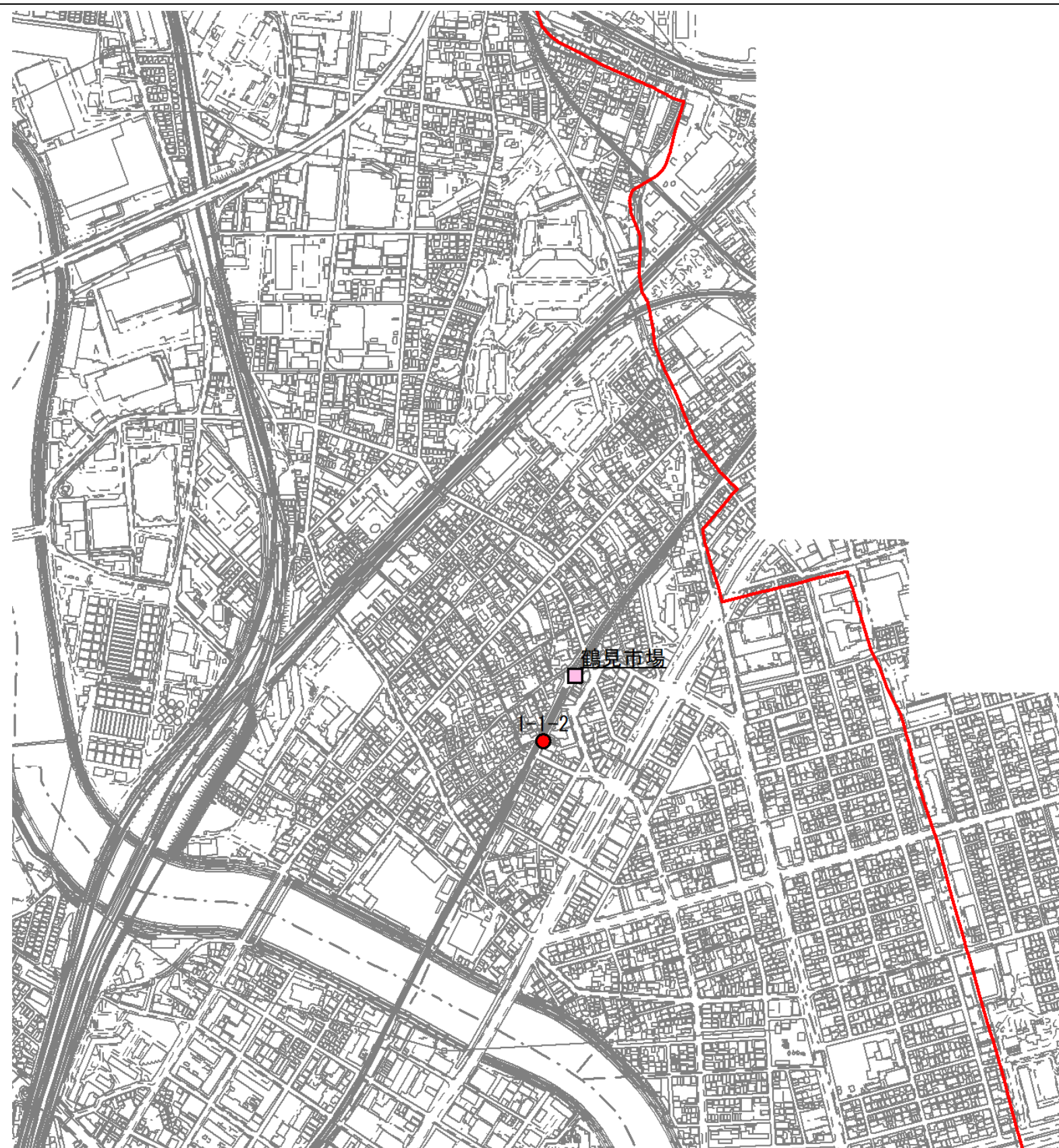
横浜市全域



0 0.125 0.25 0.5 km

1:10,000

横浜市シェアサイクル事業推進地区（神奈川県横浜市）	面積	43,801 ha	区域	横浜市全域
---------------------------	----	-----------	----	-------



0 0.125 0.25 0.5 km

1:10,000

横浜市シェアサイクル事業推進地区（神奈川県横浜市）	面積	43,801 ha	区域	横浜市全域
---------------------------	----	-----------	----	-------



0 0.125 0.25 0.5 km

1:10,000

横浜市シェアサイクル事業推進地区（神奈川県横浜市）

面積

43,801 ha

区域

横浜市全域



0 0.125 0.25 0.5 km

1:10,000

横浜市シェアサイクル事業推進地区（神奈川県横浜市）

面積

43,801 ha

区域

横浜市全域



0 0.125 0.25 0.5 km

1:10,000

横浜市シェアサイクル事業推進地区（神奈川県横浜市）

面積

43,801 ha

区域

横浜市全域



0 0.125 0.25 0.5 km

1:10,000

横浜市シェアサイクル事業推進地区（神奈川県横浜市）

面積

43,801 ha

区域

横浜市全域



0 0.125 0.25 0.5 km

1:10,000

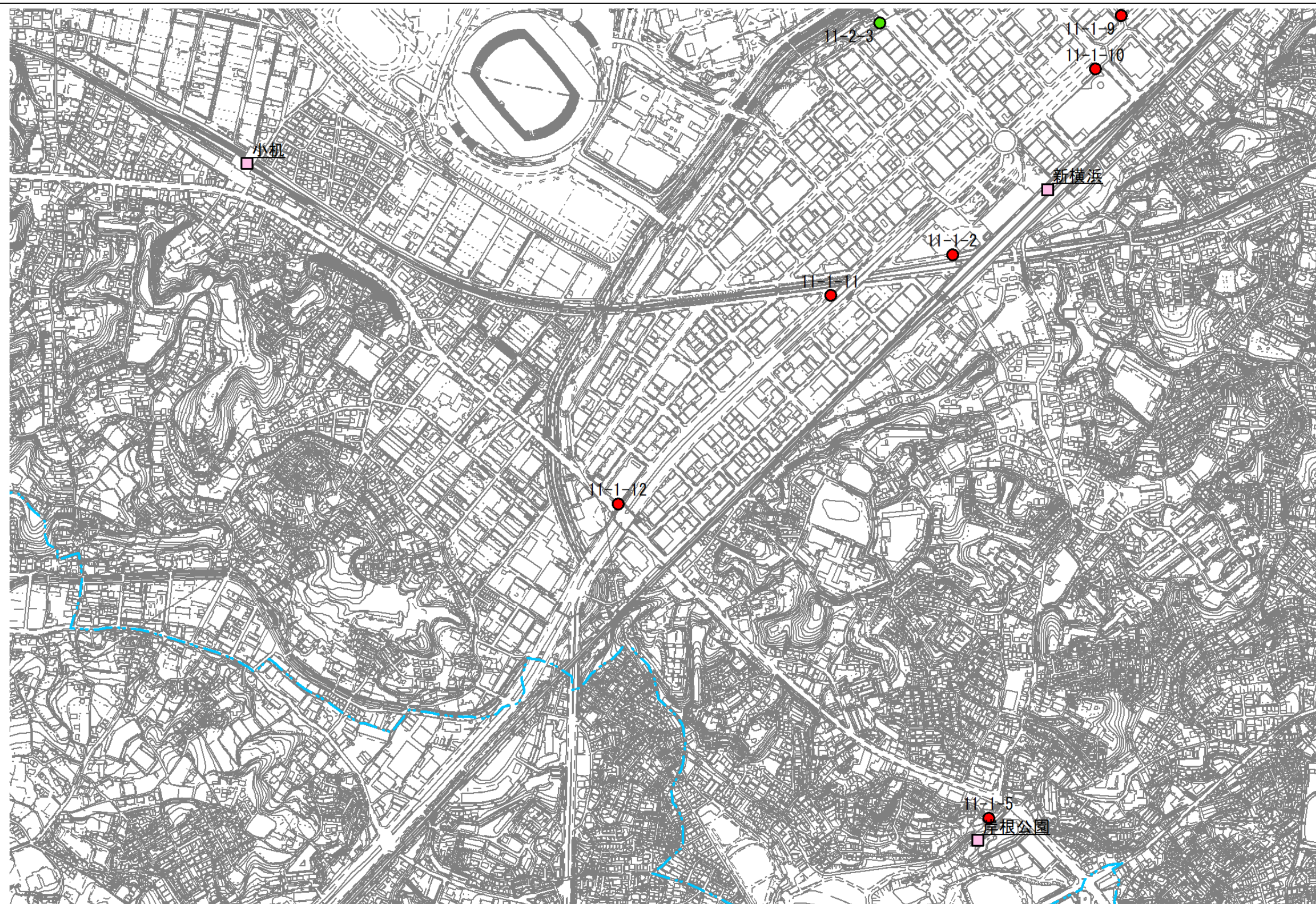
横浜市シェアサイクル事業推進地区（神奈川県横浜市）

面積

43,801 ha

区域

横浜市全域



0 0.125 0.25 0.5 km

1:10,000

横浜市シェアサイクル事業推進地区（神奈川県横浜市）

面積

43,801 ha

区域

横浜市全域



0 0.125 0.25 0.5 km

1:10,000

横浜市シェアサイクル事業推進地区（神奈川県横浜市）

面積

43,801 ha

区域

横浜市全域



0 0.125 0.25 0.5 km

1:10,000

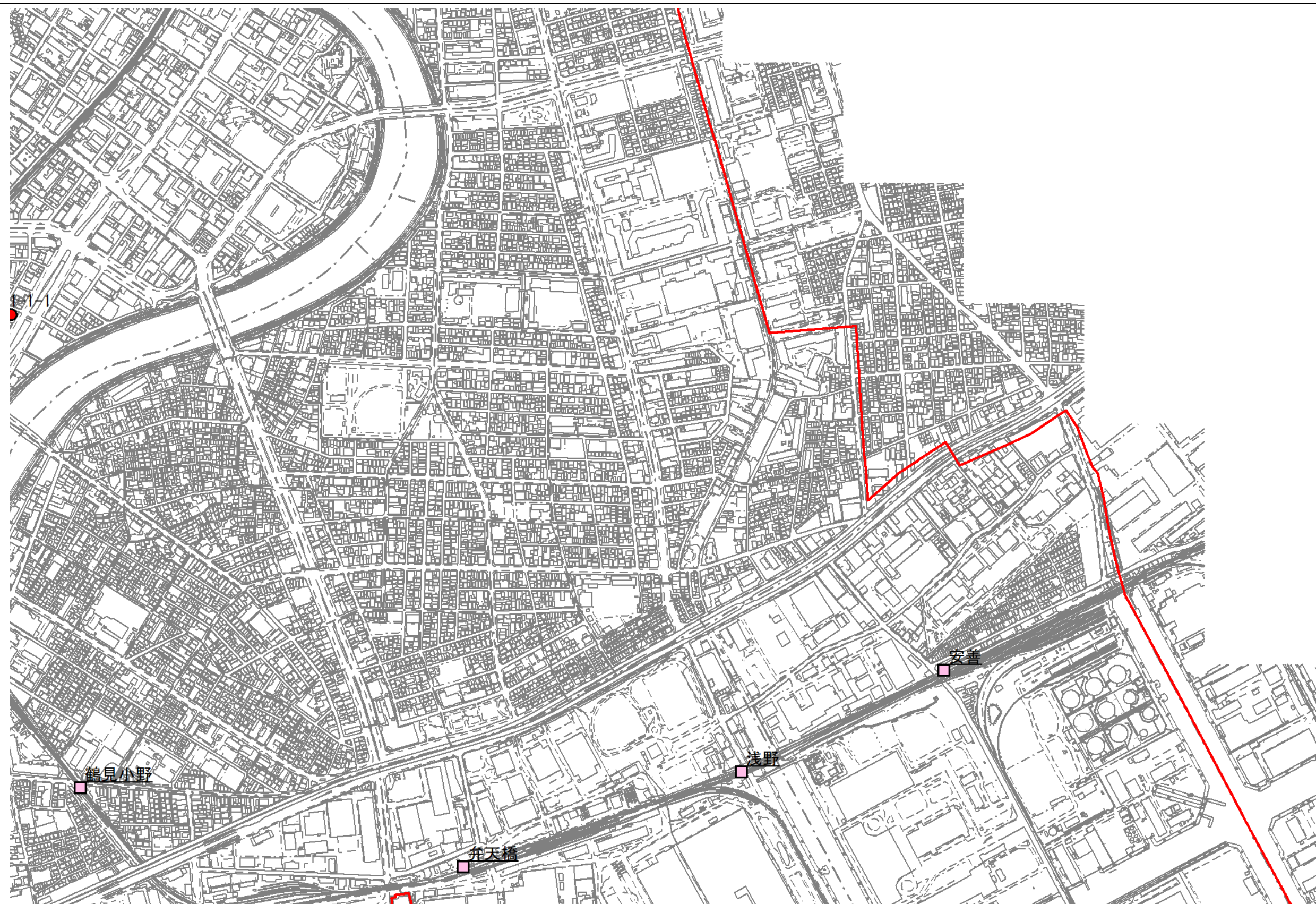
横浜市シェアサイクル事業推進地区（神奈川県横浜市）

面積

43,801 ha

区域

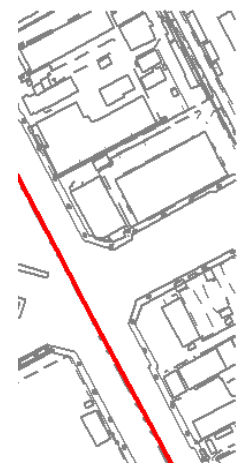
横浜市全域



0 0.125 0.25 0.5 km

1:10,000

横浜市シェアサイクル事業推進地区（神奈川県横浜市）	面積	43,801 ha	区域	横浜市全域
---------------------------	----	-----------	----	-------



0 0.125 0.25 0.5 km

1:10,000

横浜市シェアサイクル事業推進地区（神奈川県横浜市）	面積	43,801 ha	区域	横浜市全域
---------------------------	----	-----------	----	-------



0 0.125 0.25 0.5 km

1:10,000

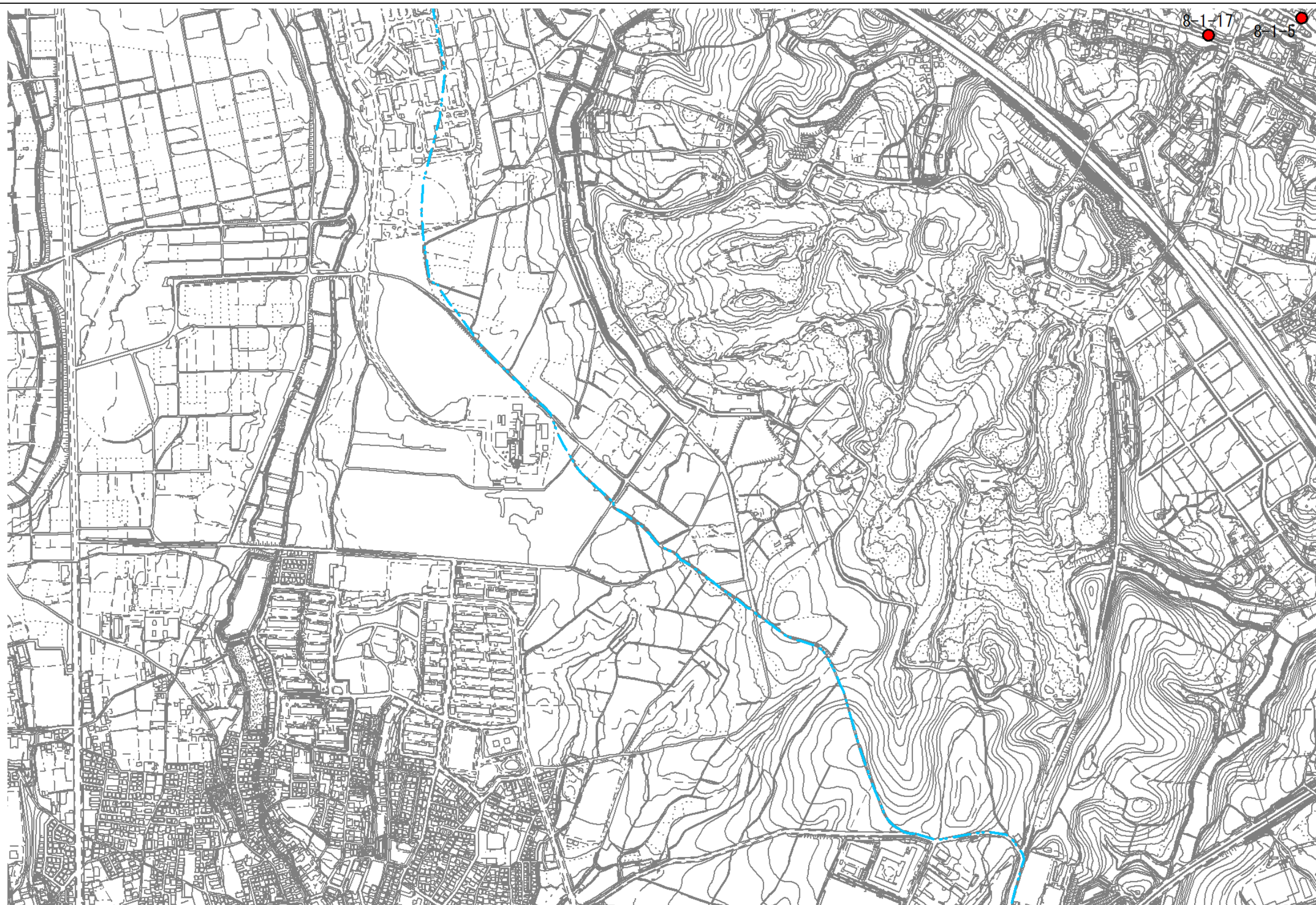
横浜市シェアサイクル事業推進地区（神奈川県横浜市）

面積

43,801 ha

区域

横浜市全域



0 0.125 0.25 0.5 km

1:10,000

横浜市シェアサイクル事業推進地区（神奈川県横浜市）

面積

43,801 ha

区域

横浜市全域



0 0.125 0.25 0.5 km

1:10,000

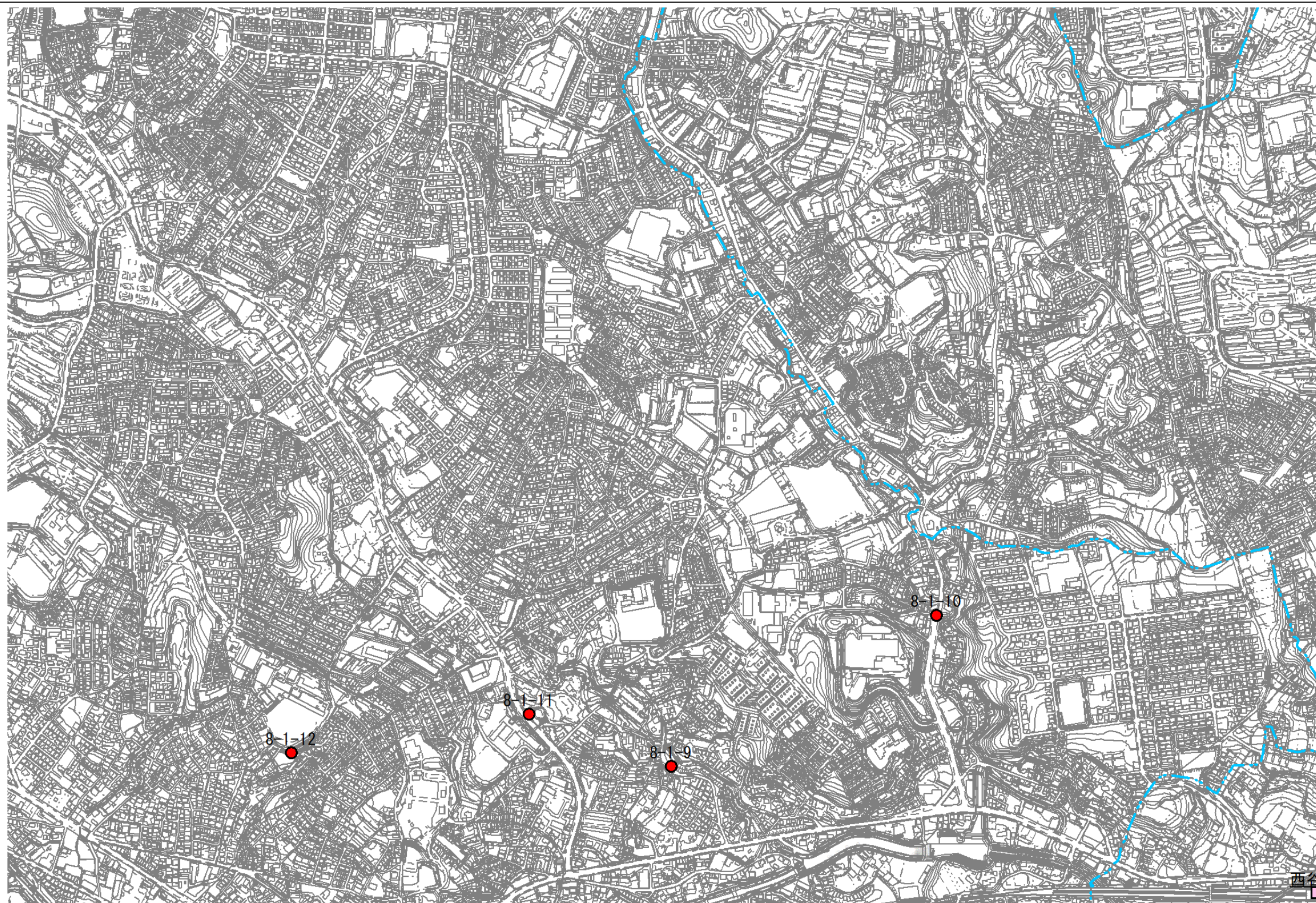
横浜市シェアサイクル事業推進地区（神奈川県横浜市）

面積

43,801 ha

区域

横浜市全域



0 0.125 0.25 0.5 km

1:10,000

横浜市シェアサイクル事業推進地区（神奈川県横浜市）

面積

43,801 ha

区域

横浜市全域



0 0.125 0.25 0.5 km

1:10,000

横浜市シェアサイクル事業推進地区（神奈川県横浜市）

面積

43,801 ha

区域

横浜市全域



0 0.125 0.25 0.5 km

1:10,000

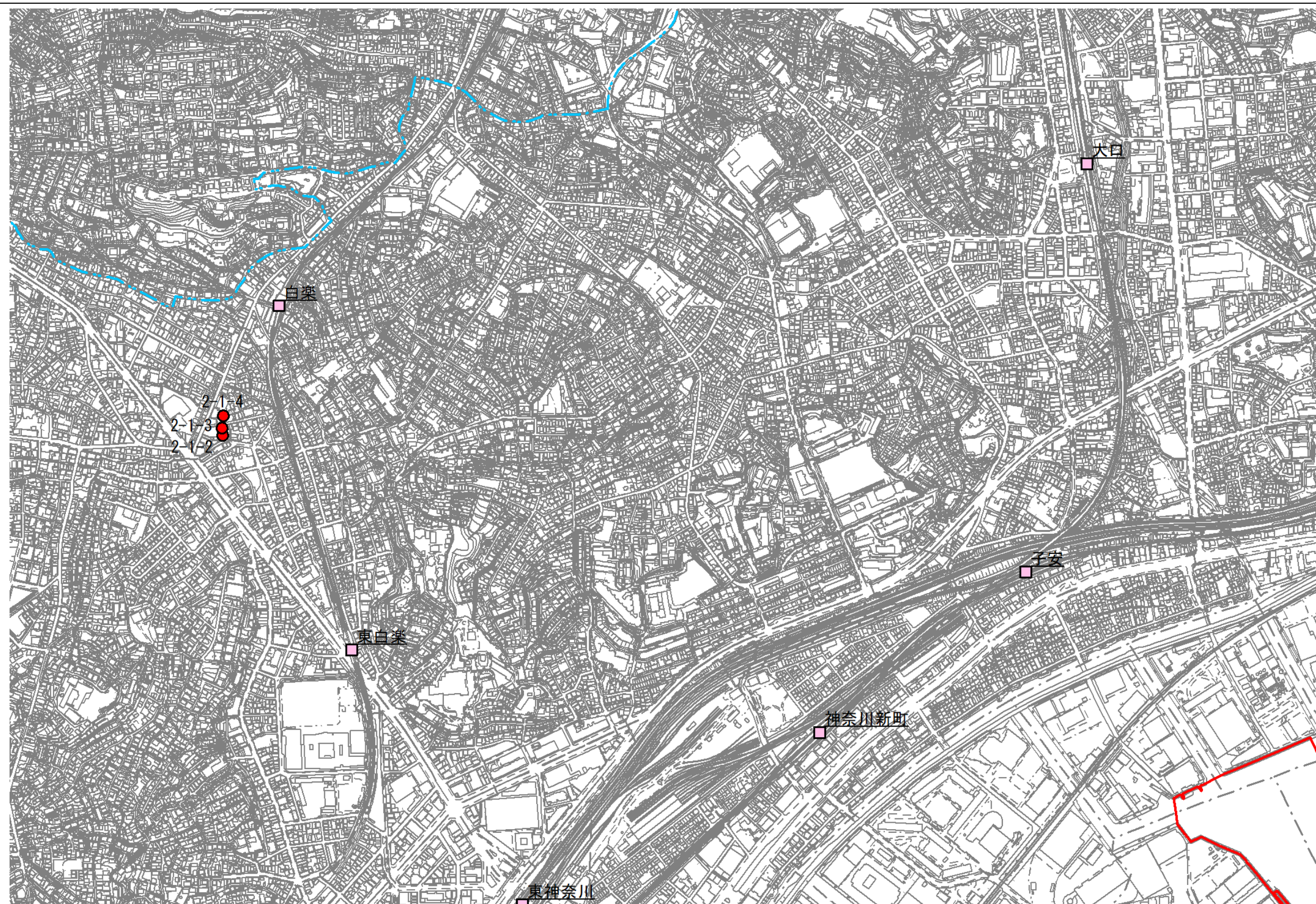
横浜市シェアサイクル事業推進地区（神奈川県横浜市）

面積

43,801 ha

区域

横浜市全域



0 0.125 0.25 0.5 km

1:10,000

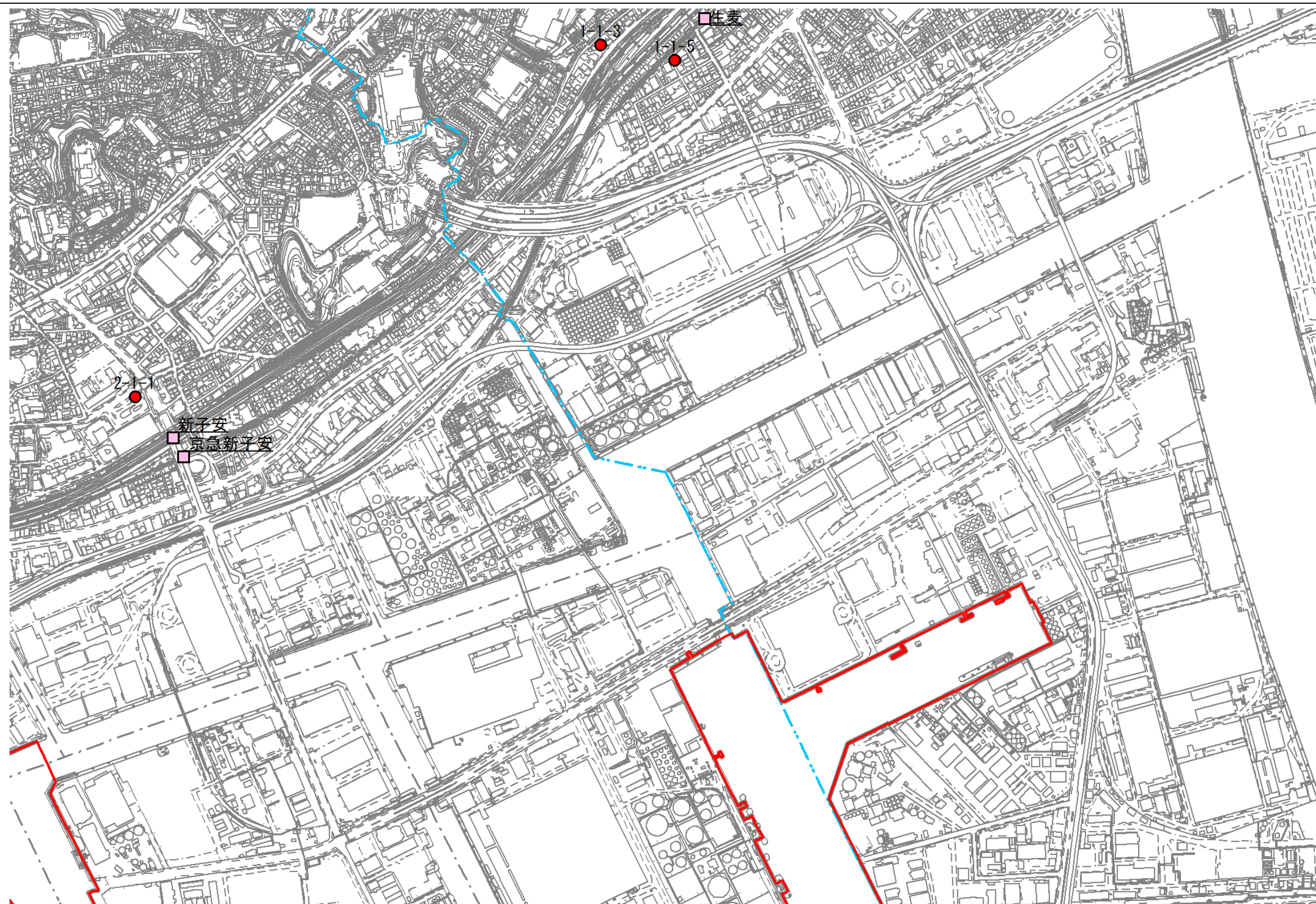
横浜市シェアサイクル事業推進地区（神奈川県横浜市）

面積

43,801 ha

区域

横浜市全域



0 0.125 0.25 0.5 km

1:10,000

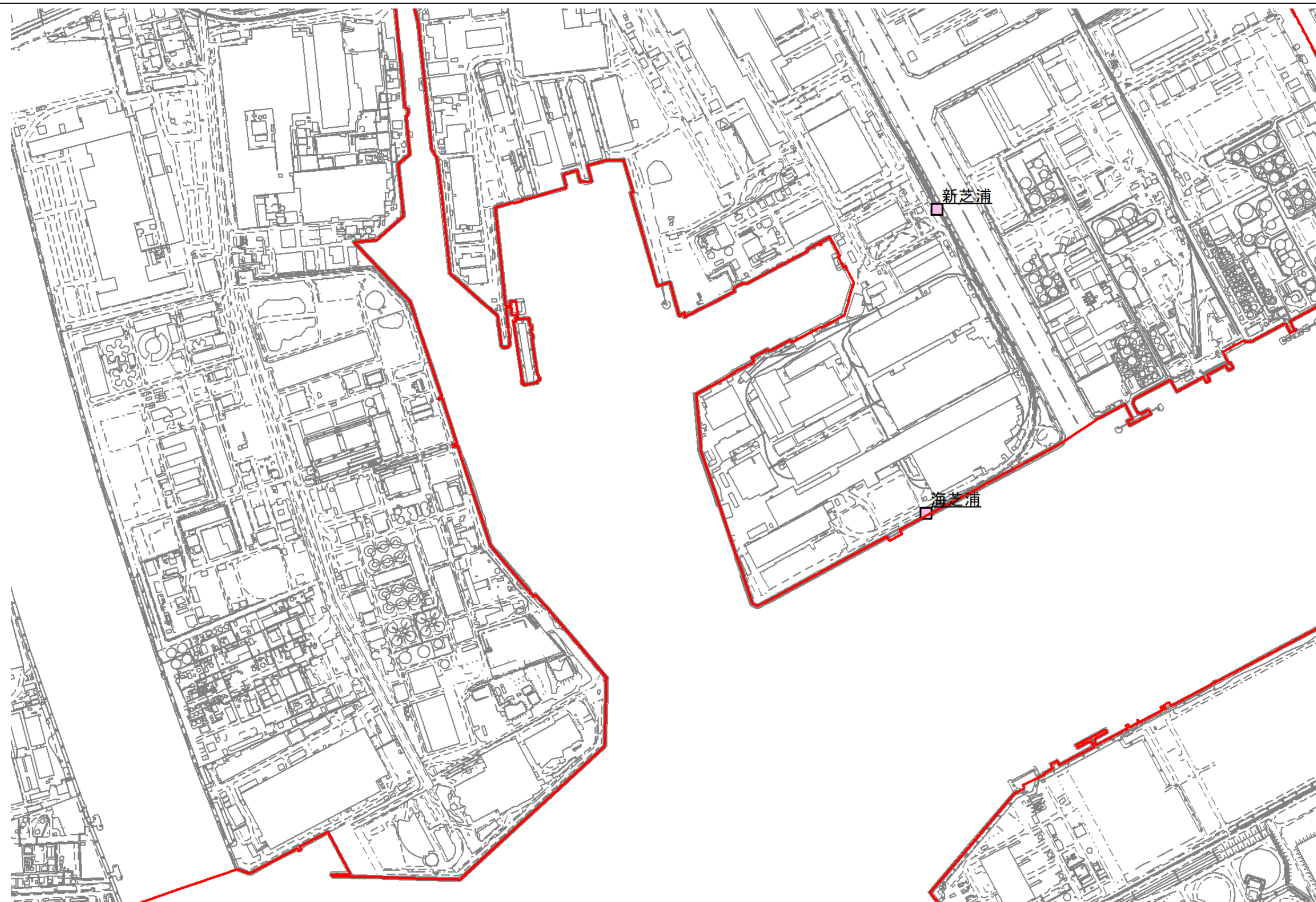
横浜市シェアサイクル事業推進地区（神奈川県横浜市）

面積

43,801 ha

区域

横浜市全域



0 0.125 0.25 0.5 km

1:10,000

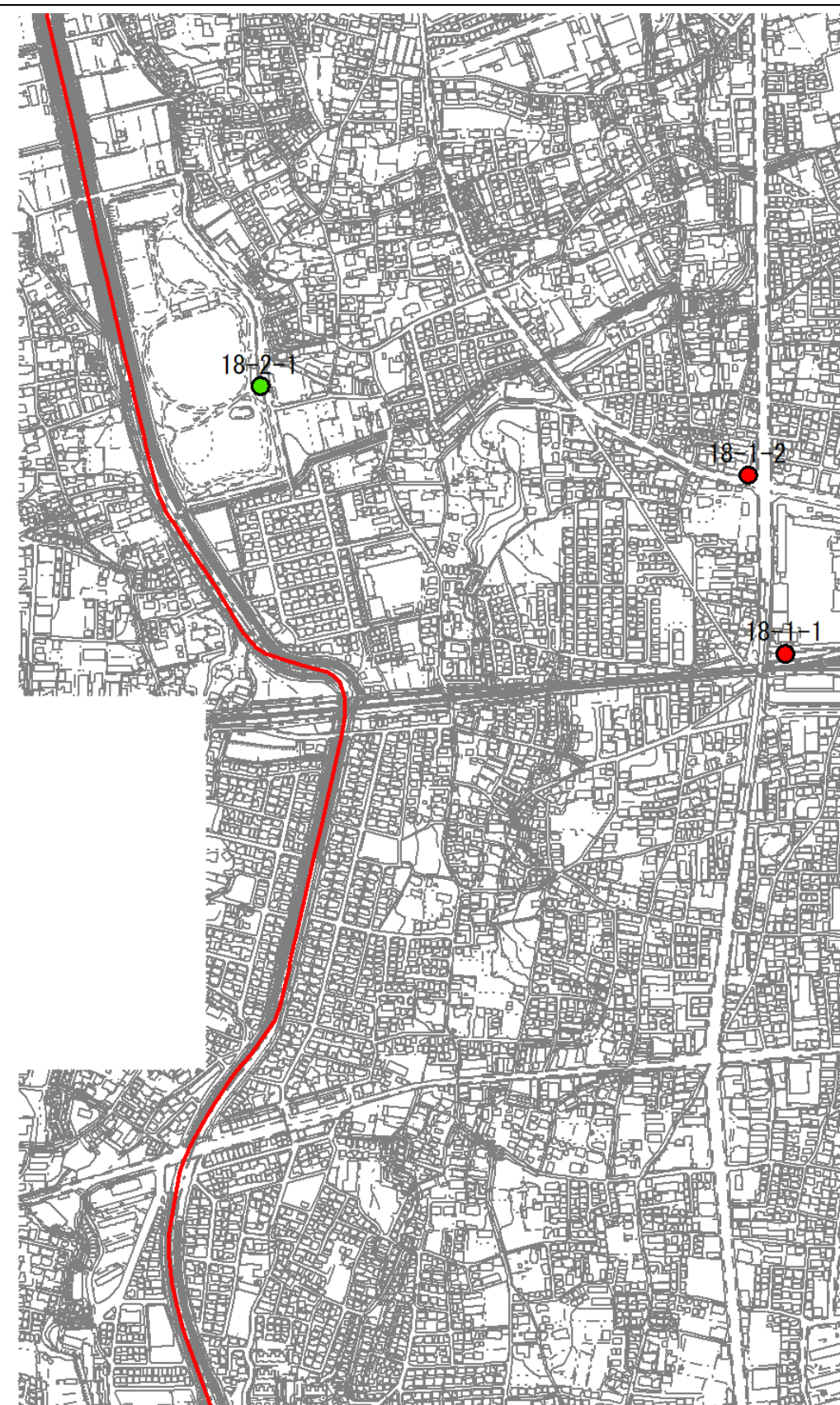
横浜市シェアサイクル事業推進地区（神奈川県横浜市）	面積	43,801 ha	区域	横浜市全域
---------------------------	----	-----------	----	-------



0 0.125 0.25 0.5 km

1:10,000

横浜市シェアサイクル事業推進地区（神奈川県横浜市）	面積	43,801 ha	区域	横浜市全域
---------------------------	----	-----------	----	-------



0 0.125 0.25 0.5 km

1:10,000

横浜市シェアサイクル事業推進地区（神奈川県横浜市）

面積

43,801 ha

区域

横浜市全域



0 0.125 0.25 0.5 km

1:10,000

横浜市シェアサイクル事業推進地区（神奈川県横浜市）

面積

43,801 ha

区域

横浜市全域



0 0.125 0.25 0.5 km

1:10,000

横浜市シェアサイクル事業推進地区（神奈川県横浜市）

面積

43,801 ha

区域

横浜市全域



0 0.125 0.25 0.5 km

1:10,000

横浜市シェアサイクル事業推進地区（神奈川県横浜市）

面積

43,801 ha

区域

横浜市全域



1:10,000

横浜市シェアサイクル事業推進地区（神奈川県横浜市）

面積

43,801 ha

区域

横浜市全域



0 0.125 0.25 0.5 km

1:10,000

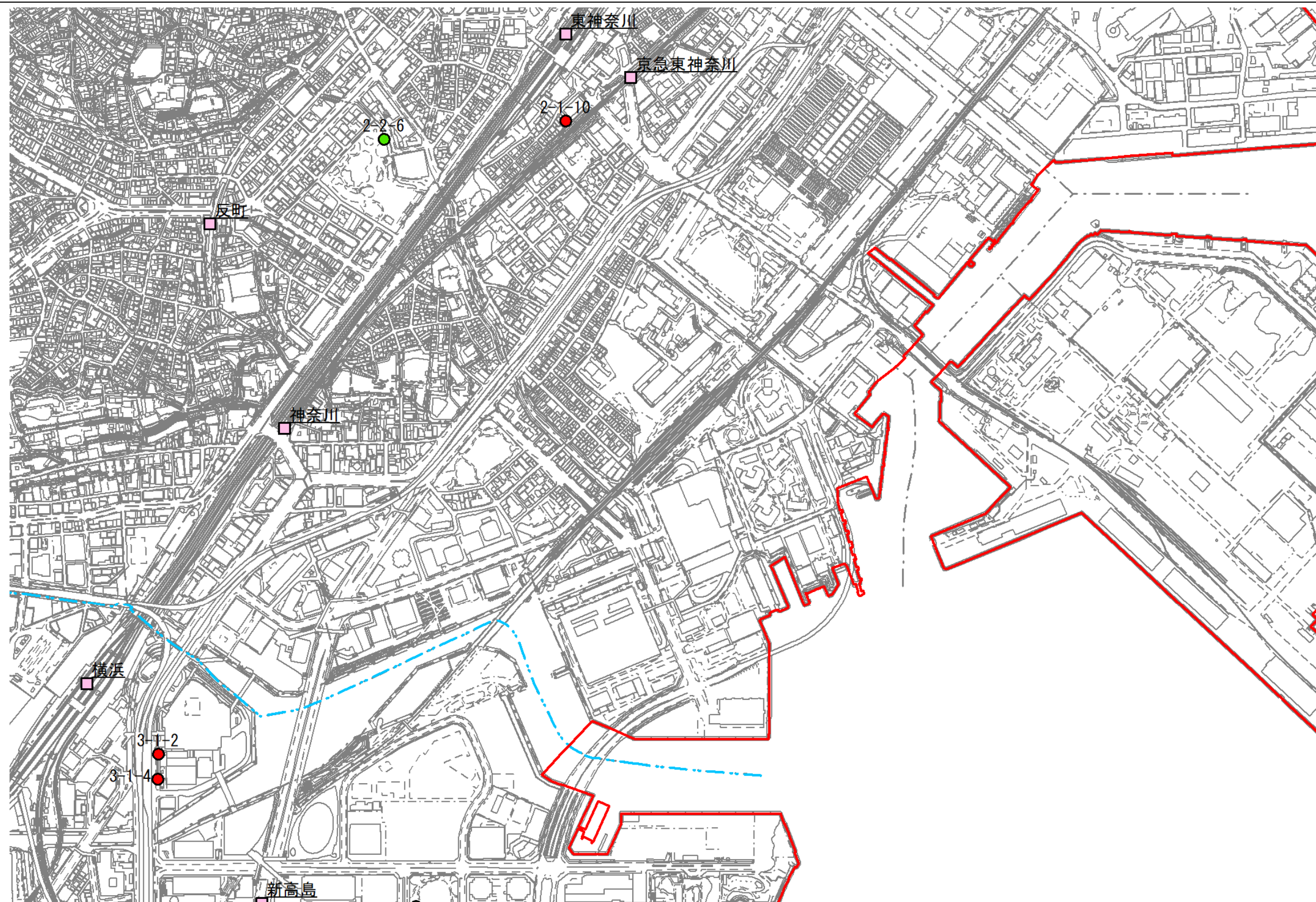
横浜市シェアサイクル事業推進地区（神奈川県横浜市）

面積

43,801 ha

区域

横浜市全域



1:10,000

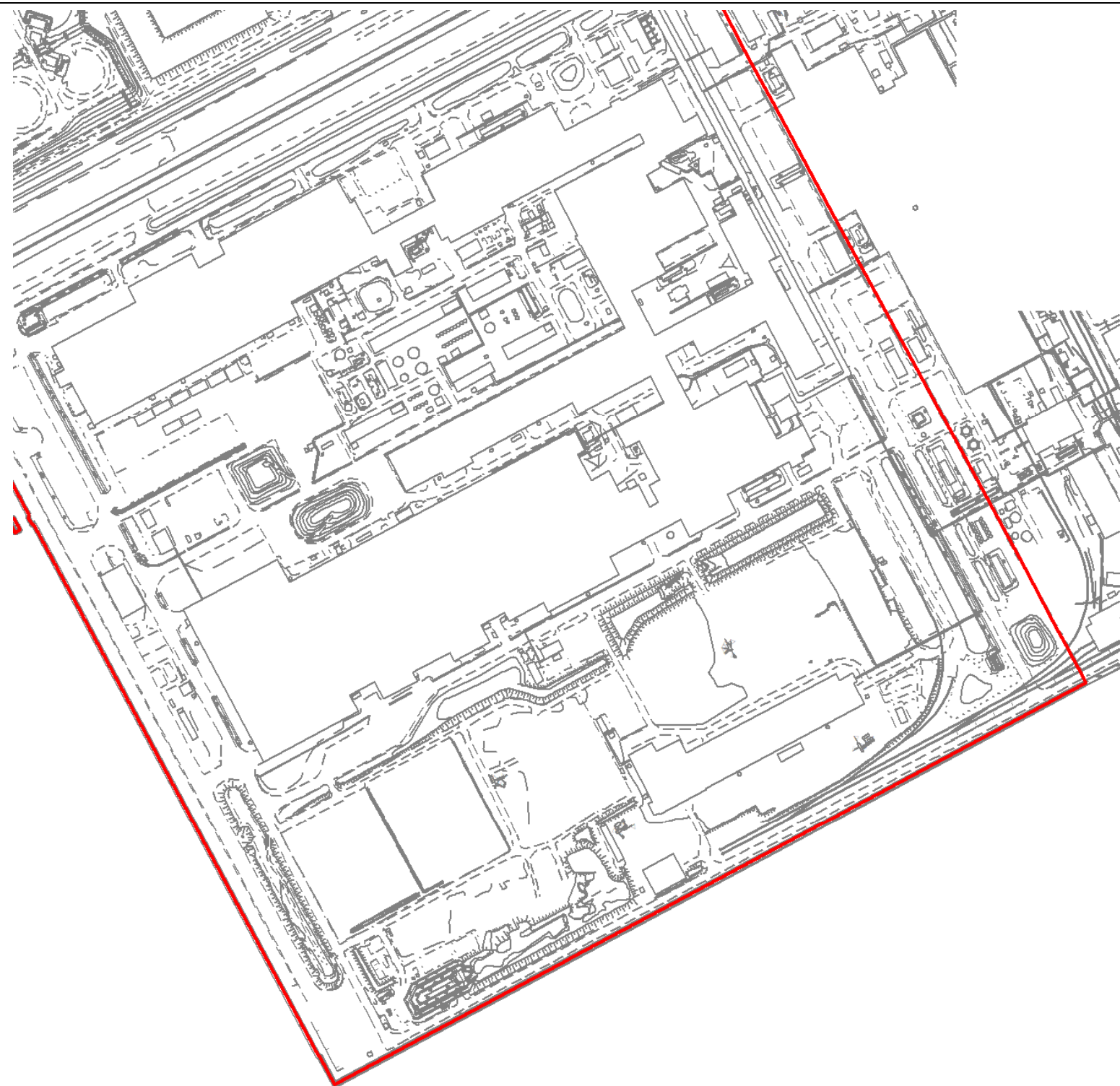
横浜市シェアサイクル事業推進地区（神奈川県横浜市）	面積	43,801 ha	区域	横浜市全域
---------------------------	----	-----------	----	-------



横浜市シェアサイクル事業推進地区（神奈川県横浜市）	面積	43,801 ha	区域	横浜市全域
---------------------------	----	-----------	----	-------



横浜市シェアサイクル事業推進地区（神奈川県横浜市）	面積	43,801 ha	区域	横浜市全域
---------------------------	----	-----------	----	-------



0 0.125 0.25 0.5 km



1:10,000

横浜市シェアサイクル事業推進地区（神奈川県横浜市）	面積	43,801 ha	区域	横浜市全域
---------------------------	----	-----------	----	-------



0 0.125 0.25 0.5 km

1:10,000

横浜市シェアサイクル事業推進地区（神奈川県横浜市）

面積

43,801 ha

区域

横浜市全域



0 0.125 0.25 0.5 km

1:10,000

横浜市シェアサイクル事業推進地区（神奈川県横浜市）

面積

43,801 ha

区域

横浜市全域



0 0.125 0.25 0.5 km

1:10,000

横浜市シェアサイクル事業推進地区（神奈川県横浜市）

面積

43,801 ha

区域

横浜市全域



0 0.125 0.25 0.5 km

1:10,000

横浜市シェアサイクル事業推進地区（神奈川県横浜市）

面積

43,801 ha

区域

横浜市全域



0 0.125 0.25 0.5 km

1:10,000

横浜市シェアサイクル事業推進地区（神奈川県横浜市）

面積

43,801 ha

区域

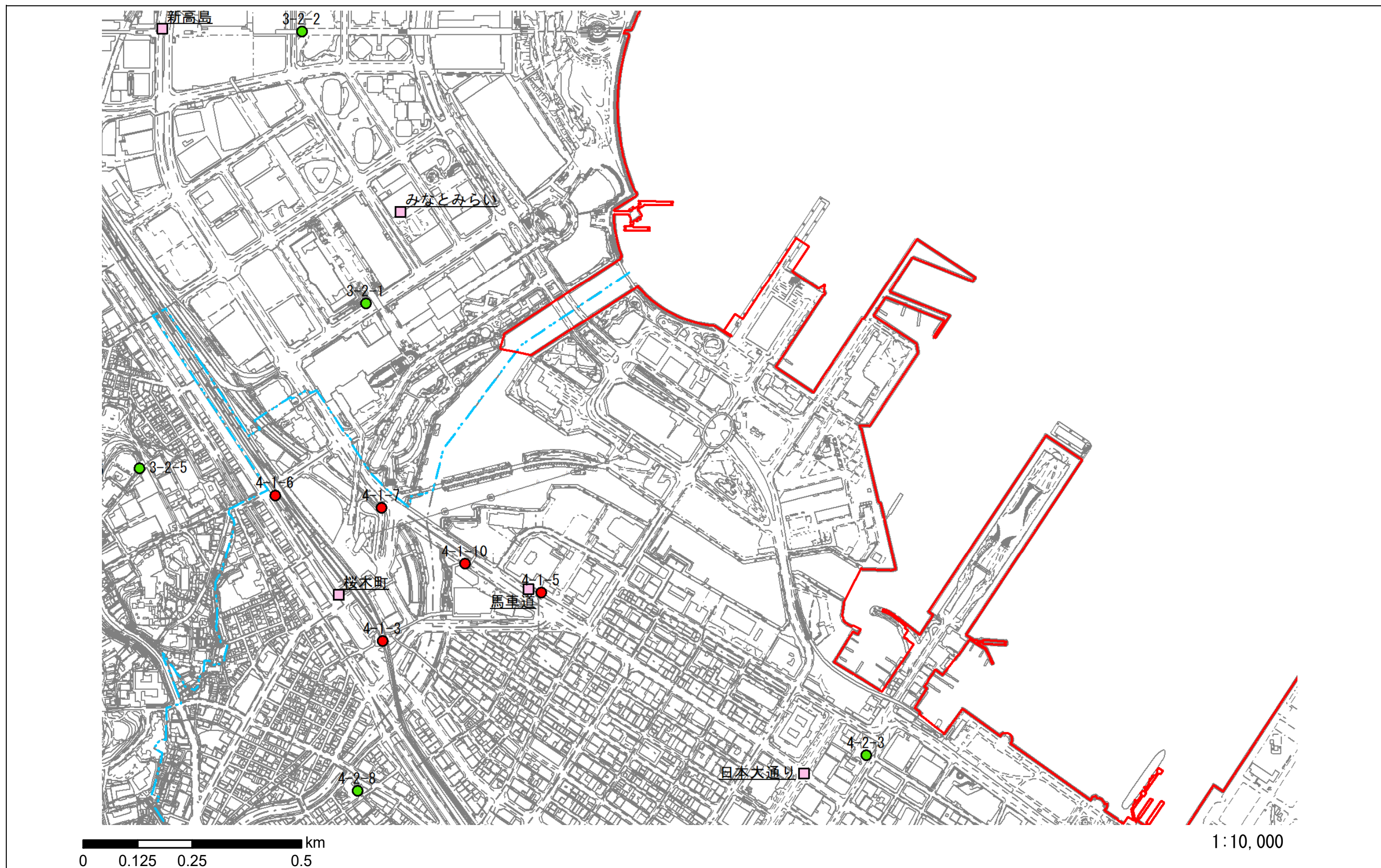
横浜市全域



0 0.125 0.25 0.5 km

1:10,000

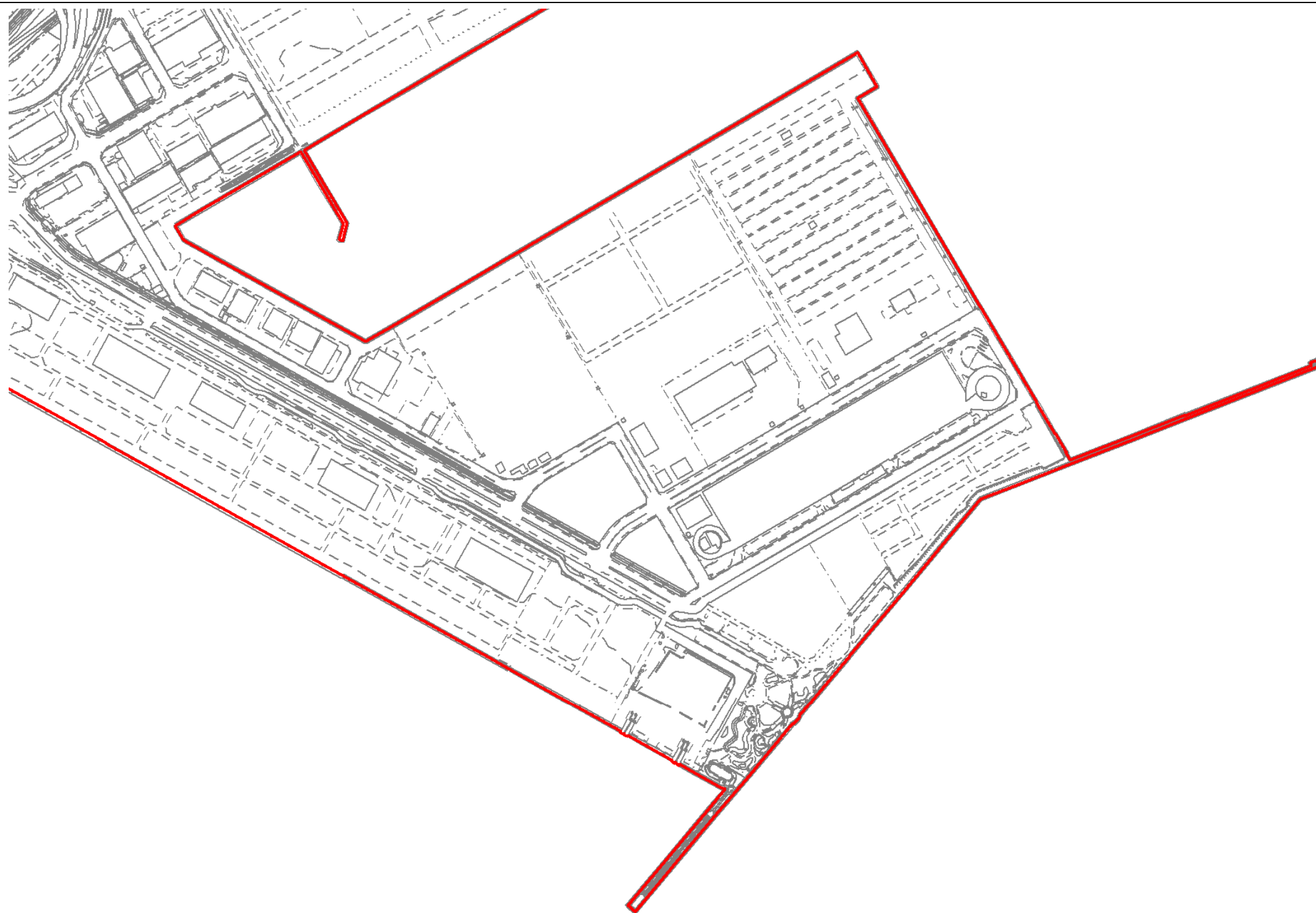
横浜市シェアサイクル事業推進地区（神奈川県横浜市）	面積	43,801 ha	区域	横浜市全域
---------------------------	----	-----------	----	-------



横浜市シェアサイクル事業推進地区（神奈川県横浜市）	面積	43,801 ha	区域	横浜市全域
---------------------------	----	-----------	----	-------



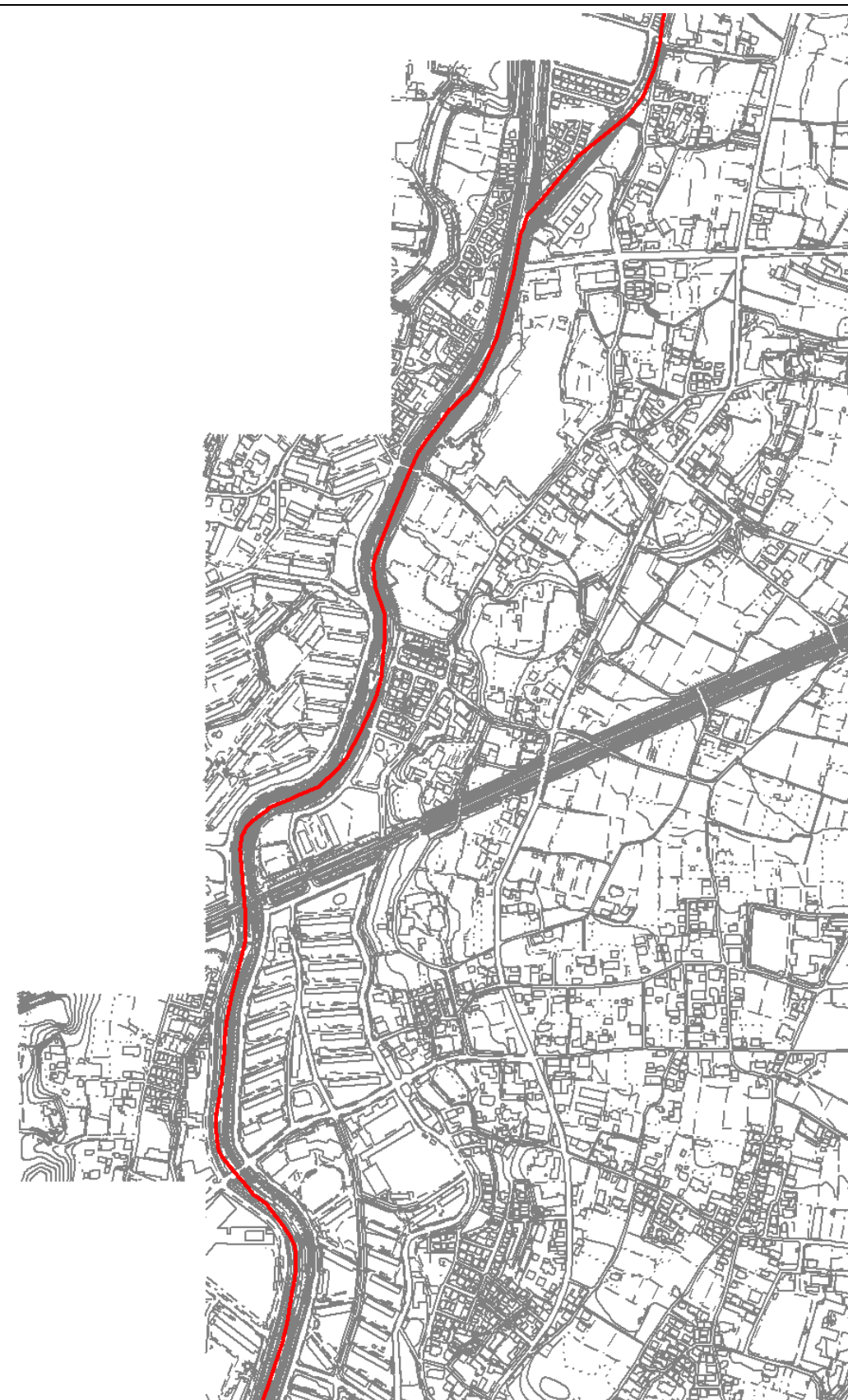
横浜市シェアサイクル事業推進地区（神奈川県横浜市）	面積	43,801 ha	区域	横浜市全域
---------------------------	----	-----------	----	-------



0 0.125 0.25 0.5 km

1:10,000

横浜市シェアサイクル事業推進地区（神奈川県横浜市）	面積	43,801 ha	区域	横浜市全域
---------------------------	----	-----------	----	-------



0 0.125 0.25 0.5 km

1:10,000

横浜市シェアサイクル事業推進地区（神奈川県横浜市）

面積

43,801 ha

区域

横浜市全域



0 0.125 0.25 0.5 km

1:10,000

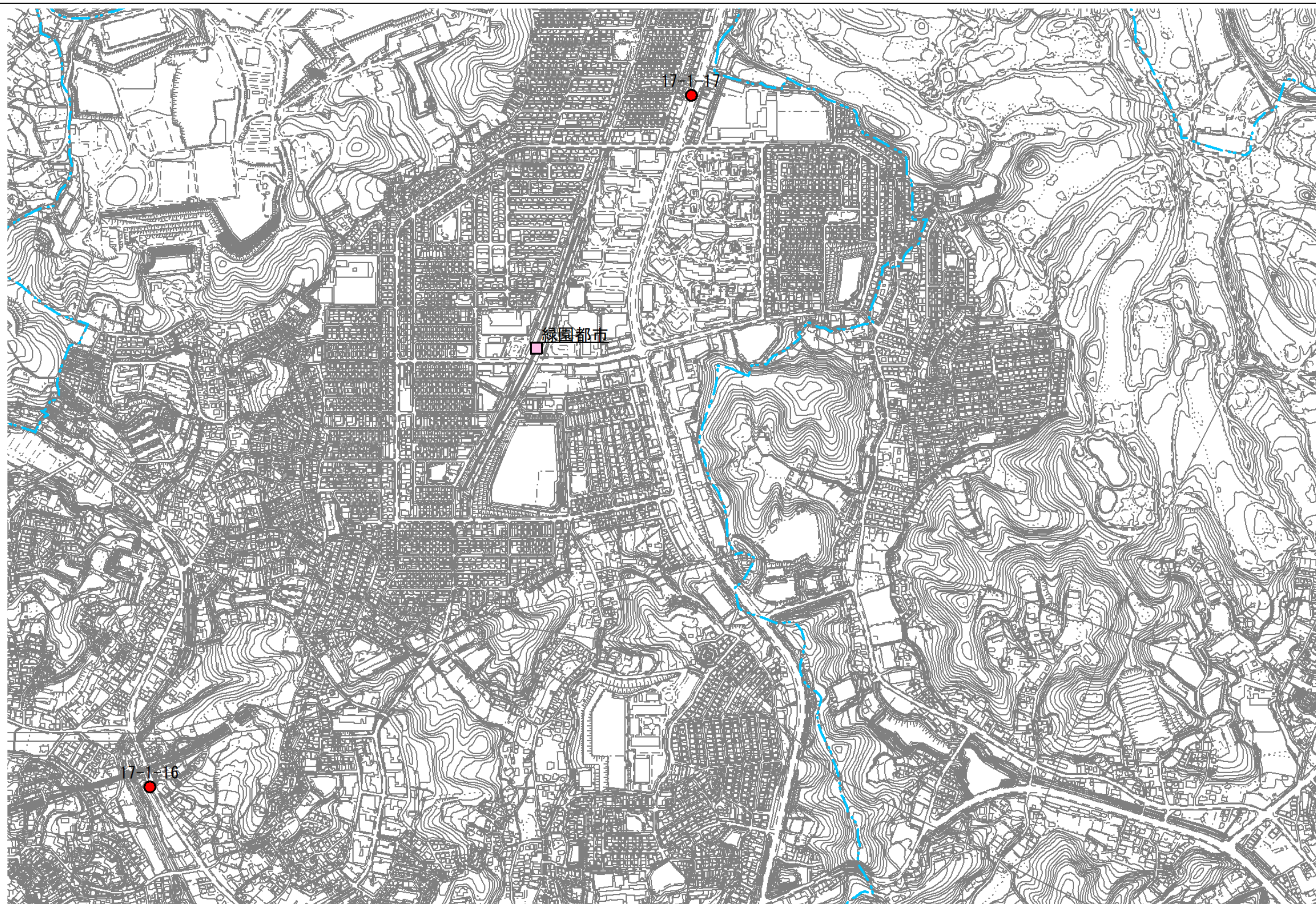
横浜市シェアサイクル事業推進地区（神奈川県横浜市）

面積

43,801 ha

区域

横浜市全域



0 0.125 0.25 0.5 km

1:10,000

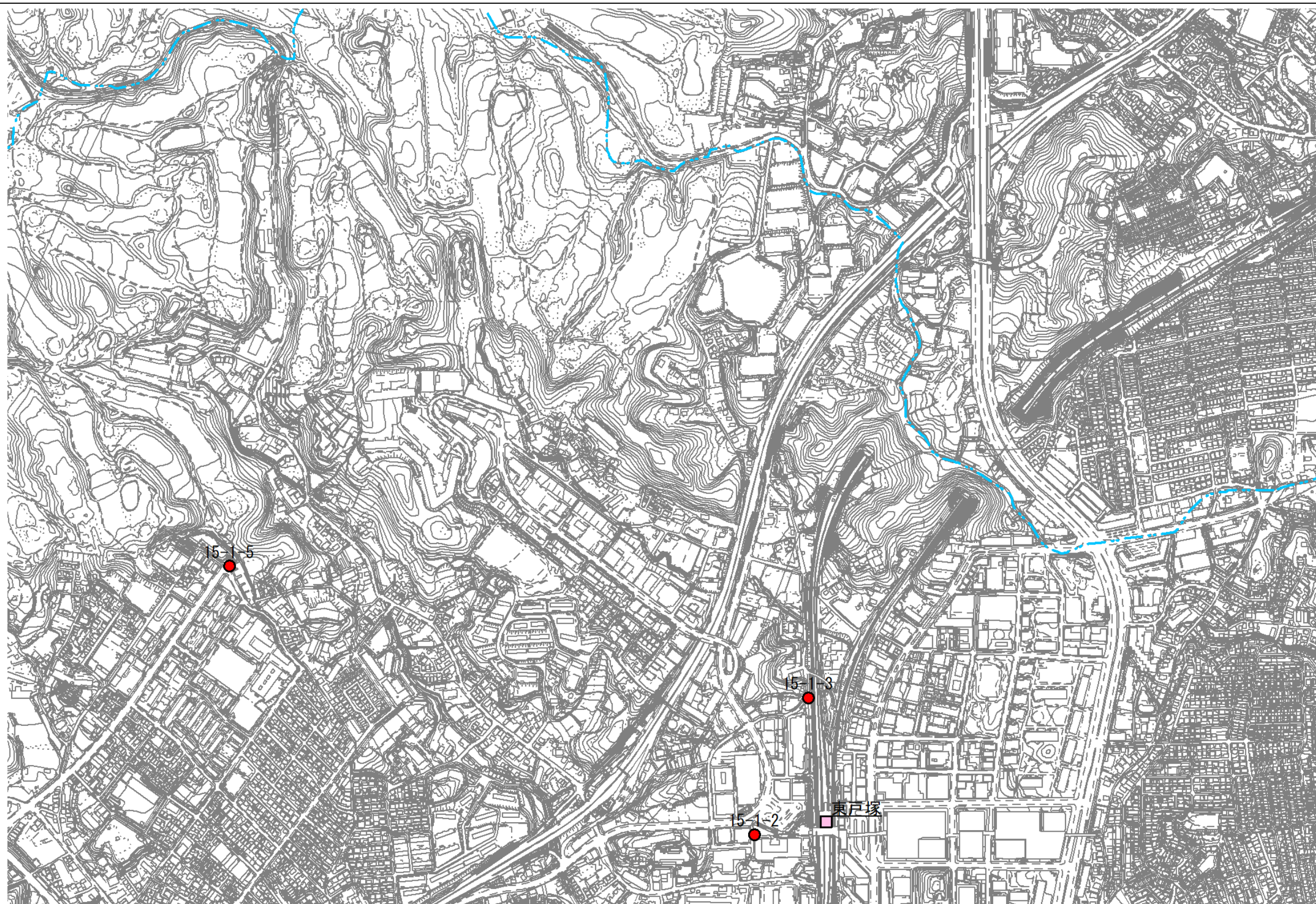
横浜市シェアサイクル事業推進地区（神奈川県横浜市）

面積

43,801 ha

区域

横浜市全域



0 0.125 0.25 0.5 km

1:10,000

横浜市シェアサイクル事業推進地区（神奈川県横浜市）

面積

43,801 ha

区域

横浜市全域



0 0.125 0.25 0.5 km

1:10,000

横浜市シェアサイクル事業推進地区（神奈川県横浜市）

面積

43,801 ha

区域

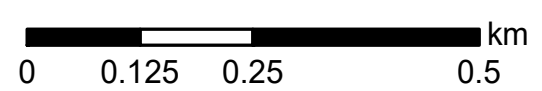
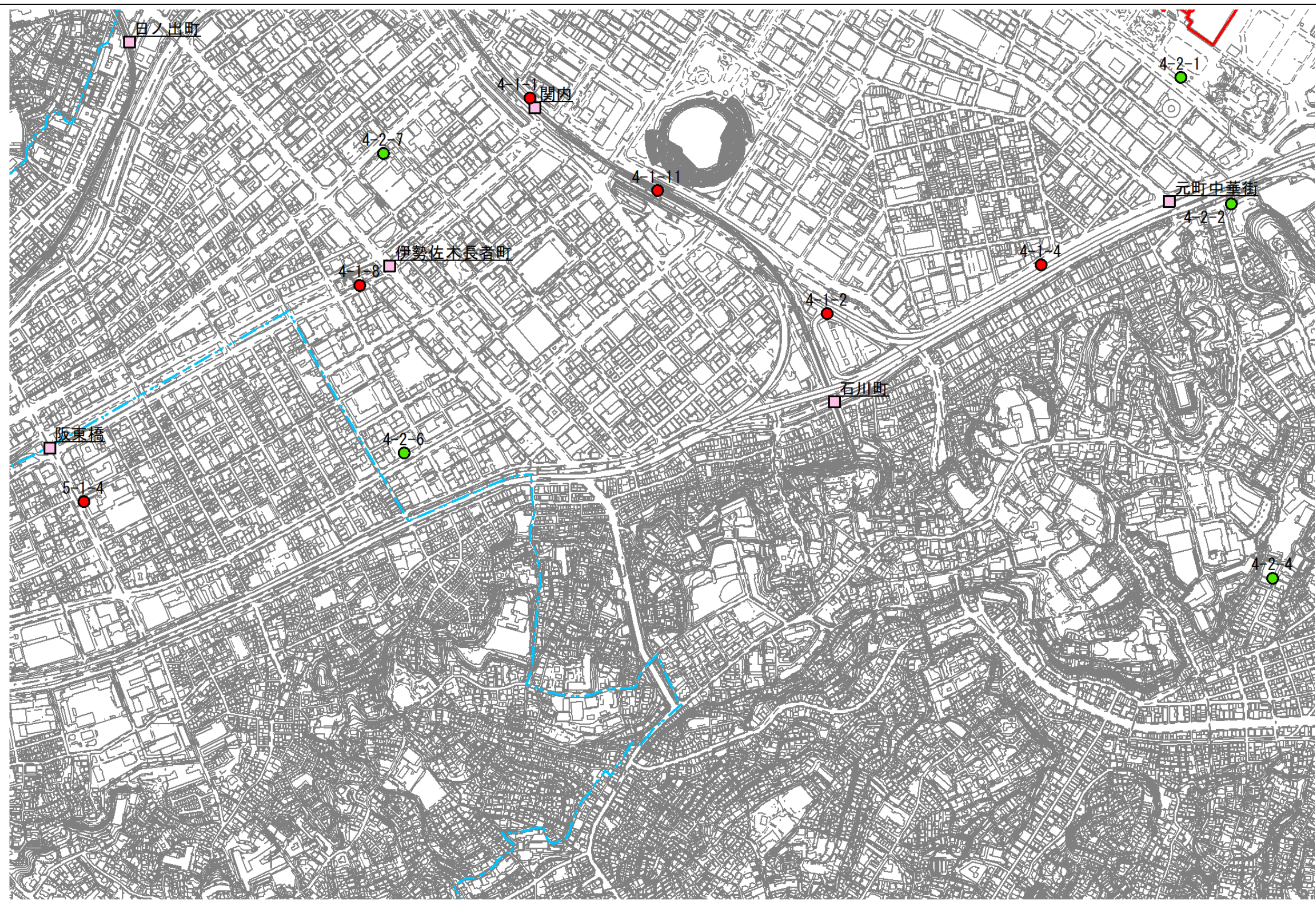
横浜市全域



0 0.125 0.25 0.5 km

1:10,000

横浜市シェアサイクル事業推進地区（神奈川県横浜市）	面積 43,801 ha	区域 横浜市全域
---------------------------	-----------------	-------------



1:10,000

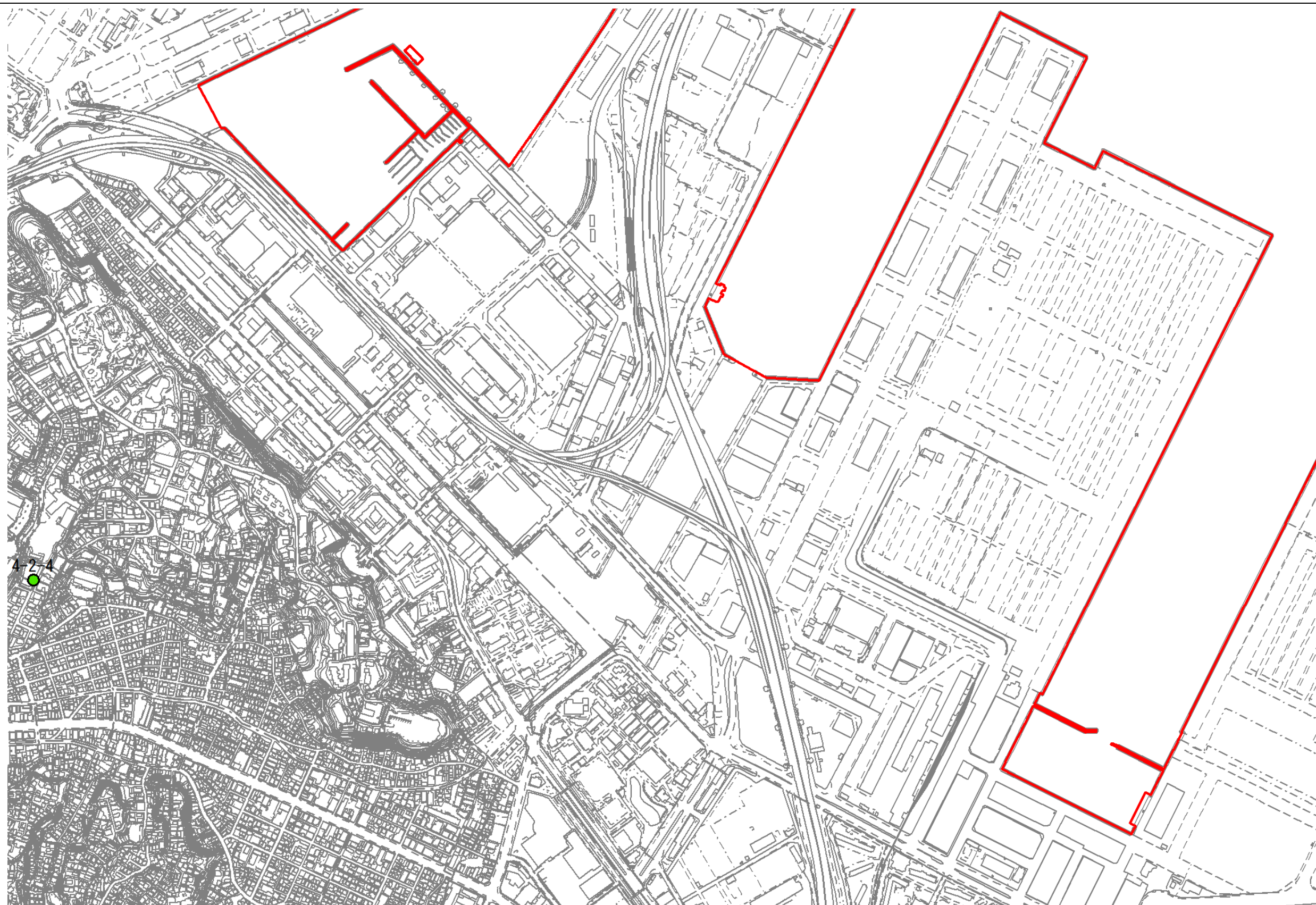
横浜市シェアサイクル事業推進地区（神奈川県横浜市）

面積

43,801 ha

区域

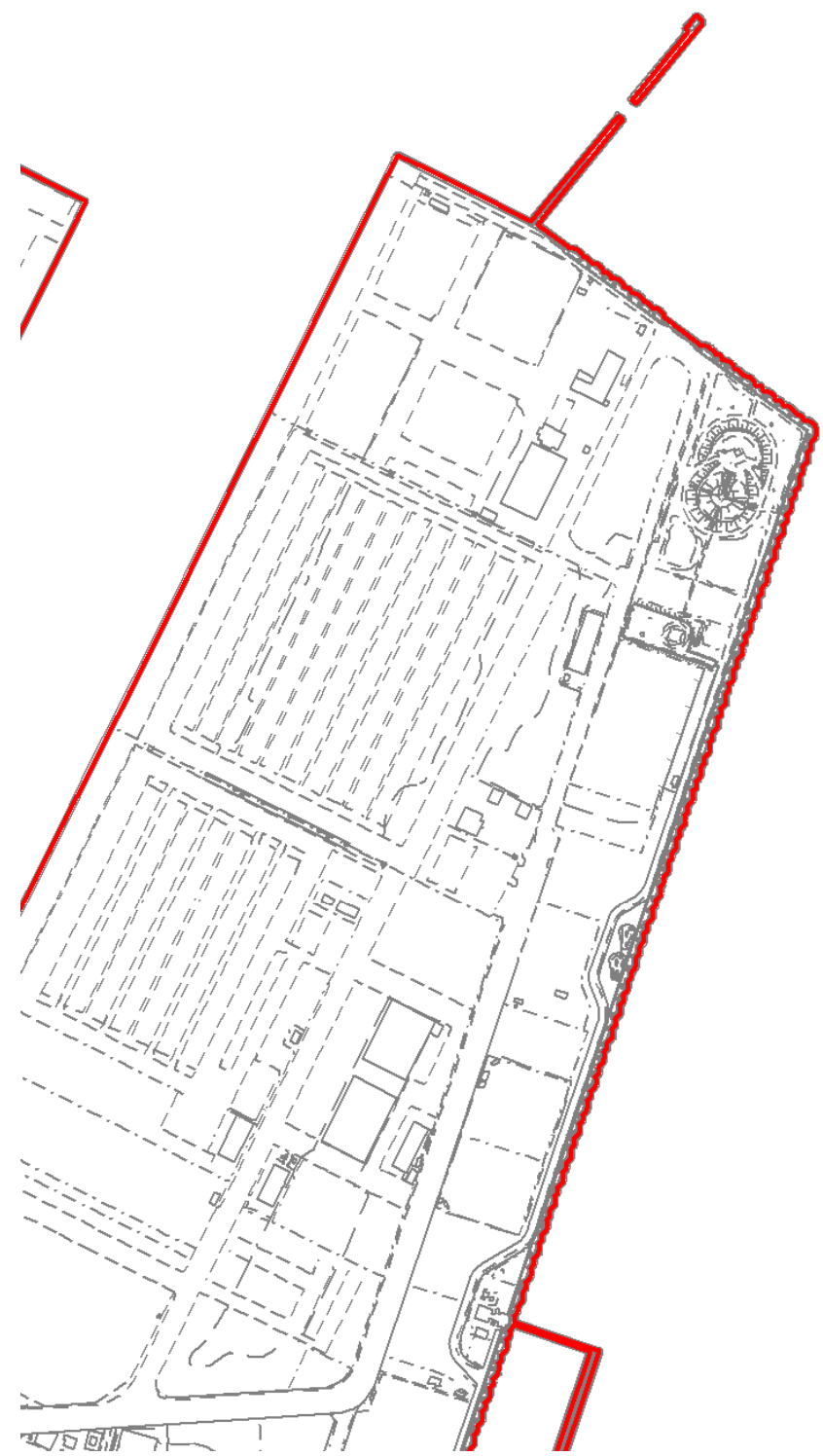
横浜市全域



0 0.125 0.25 0.5 km

1:10,000

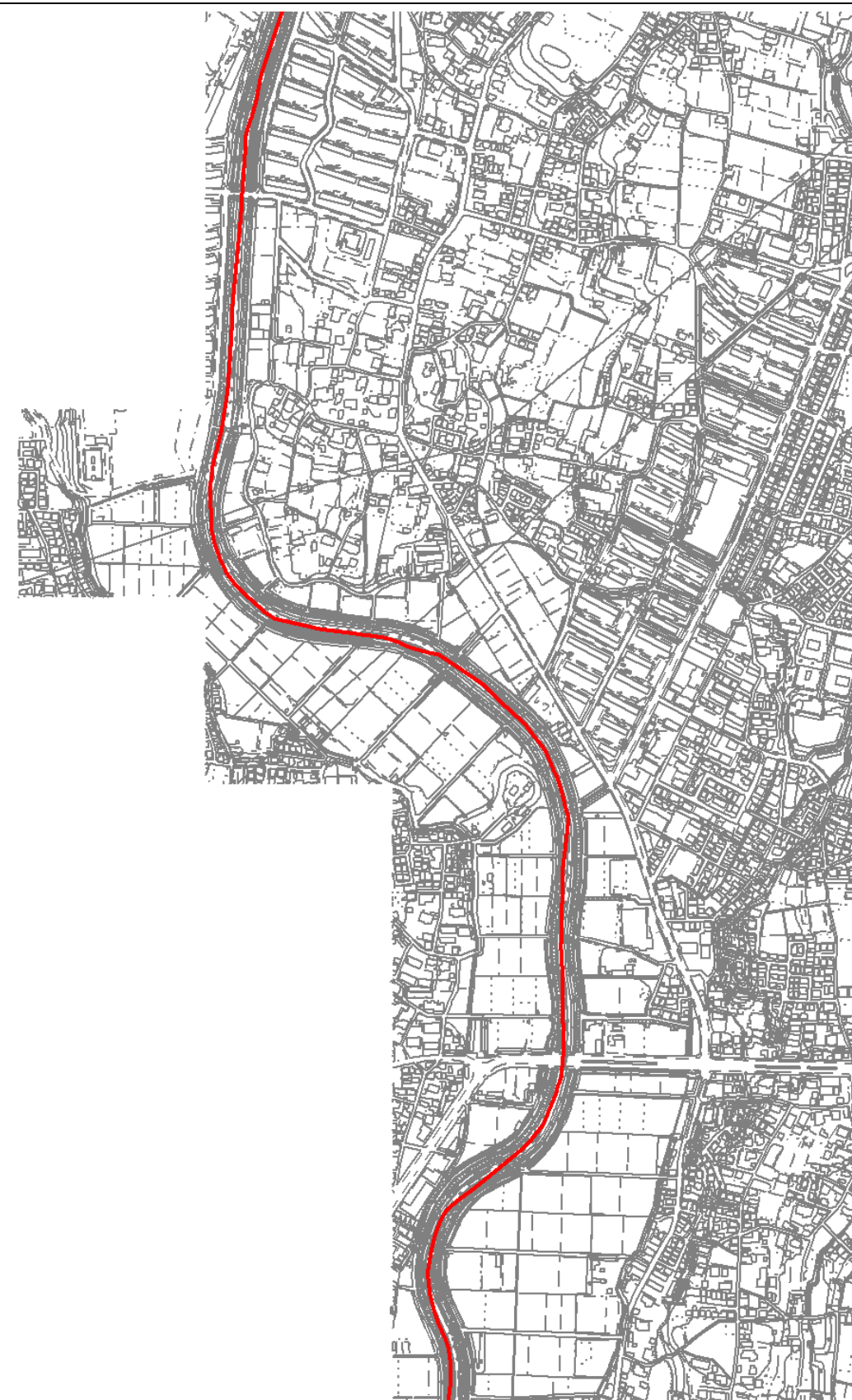
横浜市シェアサイクル事業推進地区（神奈川県横浜市）	面積	43,801 ha	区域	横浜市全域
---------------------------	----	-----------	----	-------



0 0.125 0.25 0.5 km

1:10,000

横浜市シェアサイクル事業推進地区（神奈川県横浜市）	面積	43,801 ha	区域	横浜市全域
---------------------------	----	-----------	----	-------



0 0.125 0.25 0.5 km

1:10,000

横浜市シェアサイクル事業推進地区（神奈川県横浜市）

面積

43,801 ha

区域

横浜市全域



0 0.125 0.25 0.5 km

1:10,000

横浜市シェアサイクル事業推進地区（神奈川県横浜市）

面積

43,801 ha

区域

横浜市全域



0 0.125 0.25 0.5 km

1:10,000

横浜市シェアサイクル事業推進地区（神奈川県横浜市）

面積

43,801 ha

区域

横浜市全域



0 0.125 0.25 0.5 km

1:10,000

横浜市シェアサイクル事業推進地区（神奈川県横浜市）

面積

43,801 ha

区域

横浜市全域



0 0.125 0.25 0.5 km

1:10,000

横浜市シェアサイクル事業推進地区（神奈川県横浜市）

面積

43,801 ha

区域

横浜市全域



0 0.125 0.25 0.5 km

1:10,000

横浜市シェアサイクル事業推進地区（神奈川県横浜市）

面積

43,801 ha

区域

横浜市全域



0 0.125 0.25 0.5 km

1:10,000

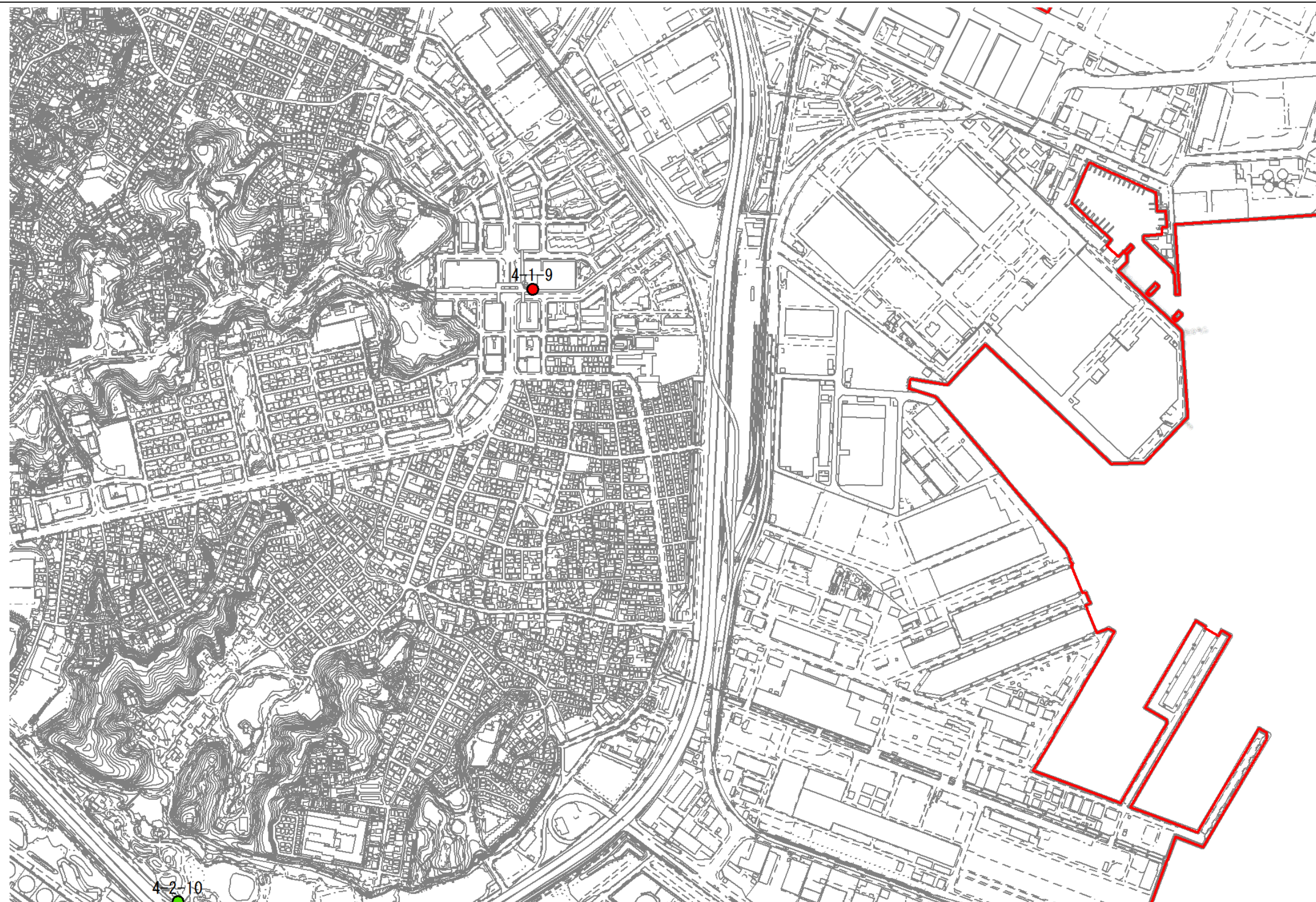
横浜市シェアサイクル事業推進地区（神奈川県横浜市）

面積

43,801 ha

区域

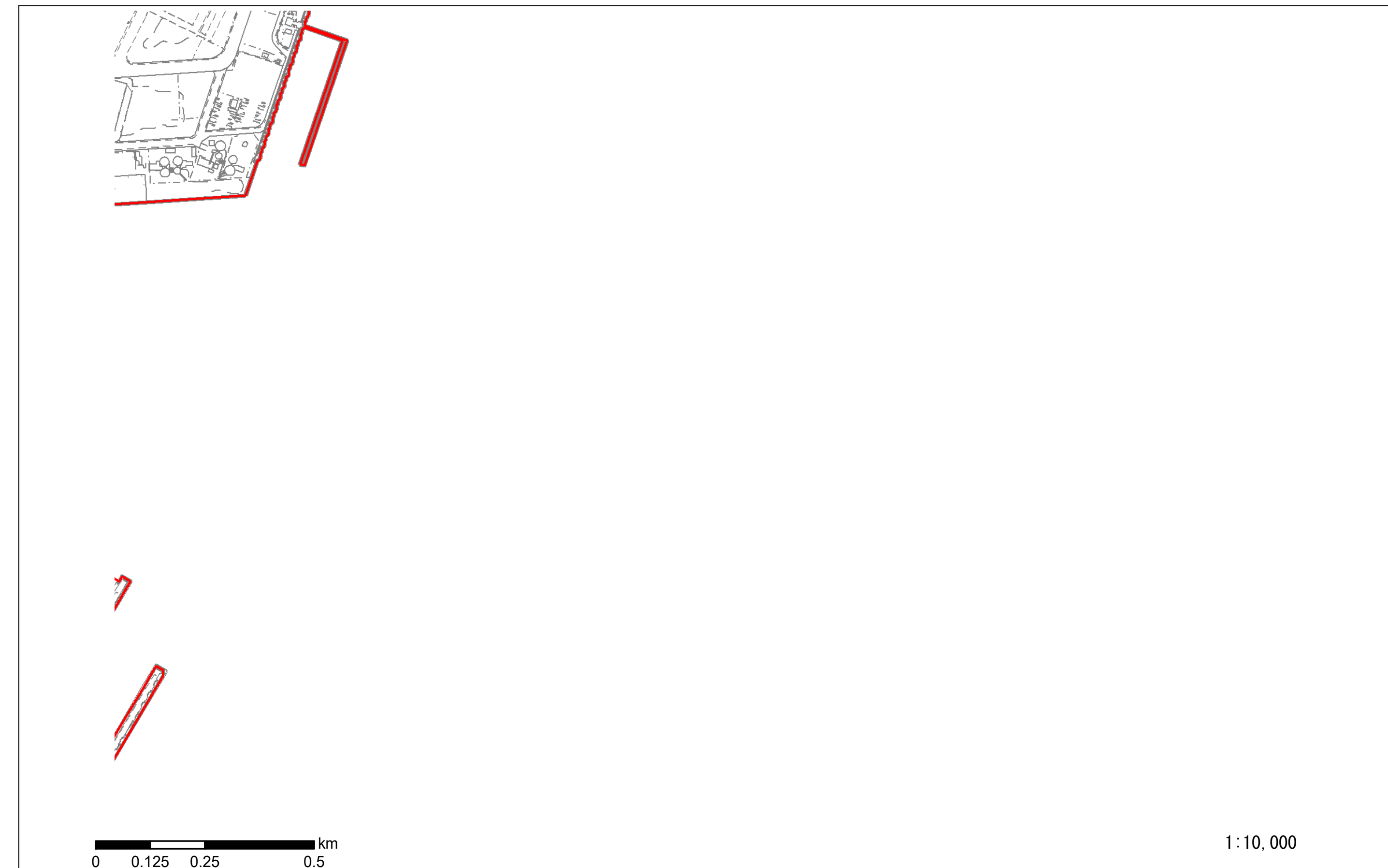
横浜市全域



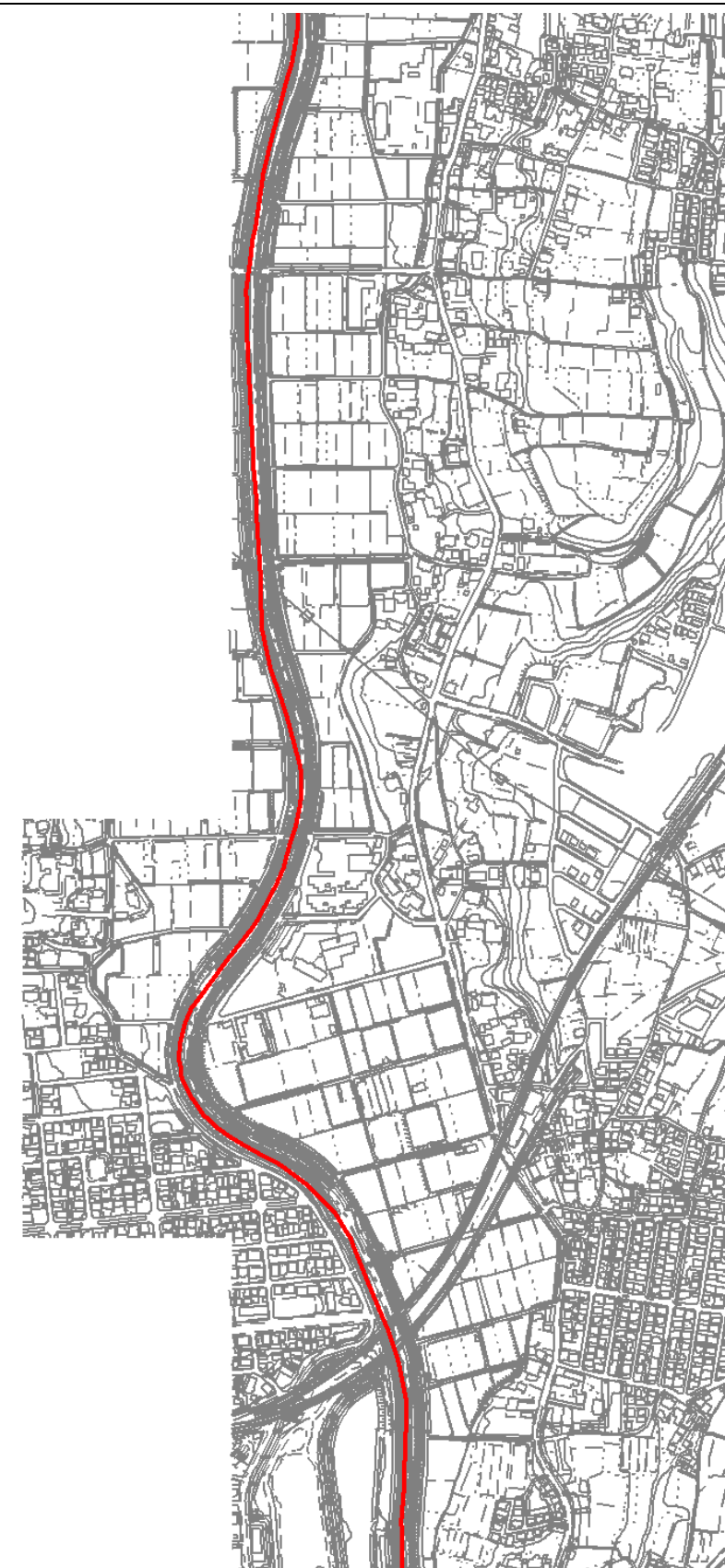
0 0.125 0.25 0.5 km

1:10,000

横浜市シェアサイクル事業推進地区（神奈川県横浜市）	面積	43,801 ha	区域	横浜市全域
---------------------------	----	-----------	----	-------



横浜市シェアサイクル事業推進地区（神奈川県横浜市）	面積	43,801 ha	区域	横浜市全域
---------------------------	----	-----------	----	-------



0 0.125 0.25 0.5 km

1:10,000

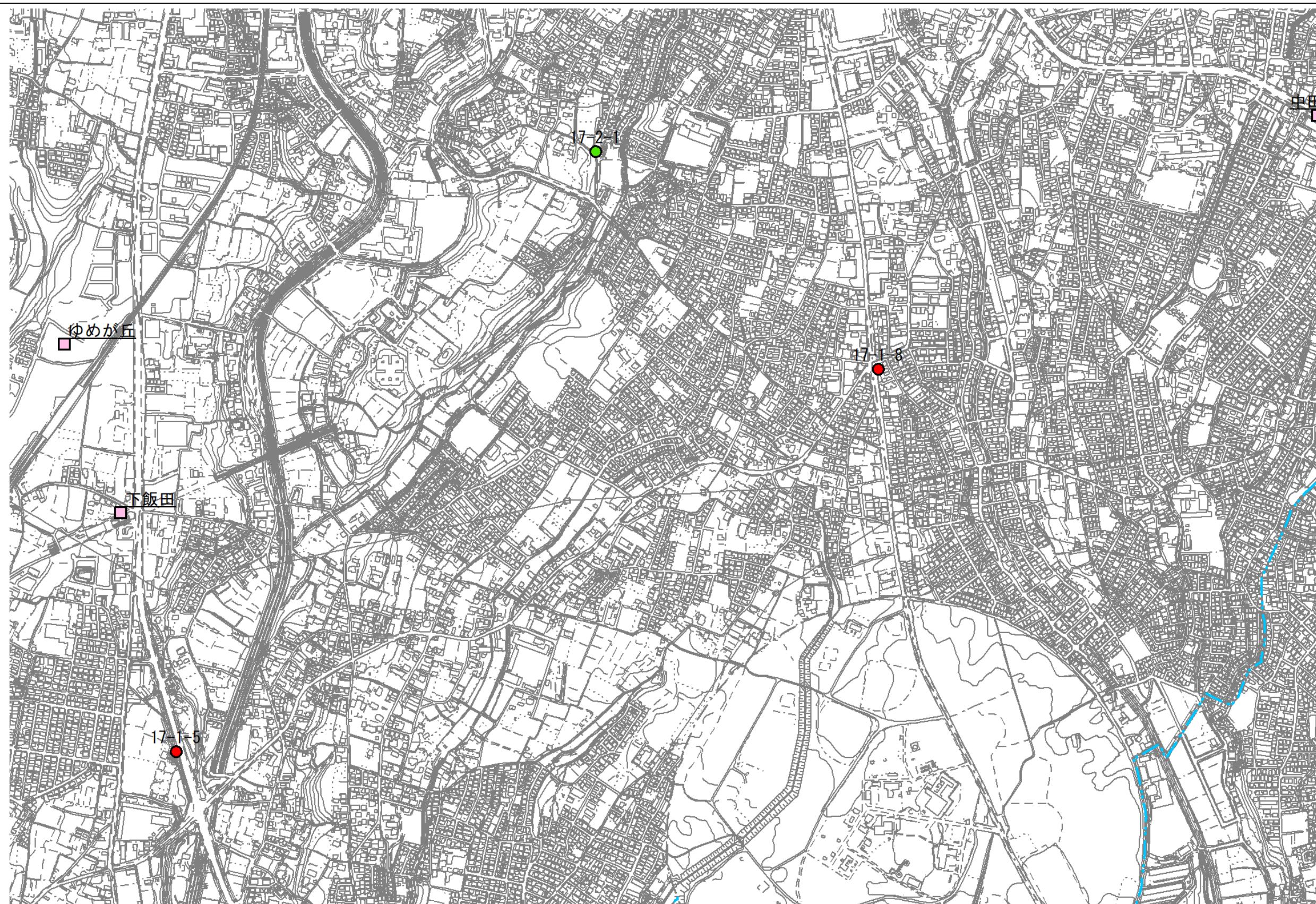
横浜市シェアサイクル事業推進地区（神奈川県横浜市）

面積

43,801 ha

区域


横浜市全域



0 0.125 0.25 0.5 km

1:10,000

横浜市シェアサイクル事業推進地区（神奈川県横浜市）	面積 43,801 ha	区域 横浜市全域
---------------------------	-----------------	-------------



1:10,000

横浜市シェアサイクル事業推進地区（神奈川県横浜市）

面積

43,801 ha

区域

横浜市全域



0 0.125 0.25 0.5 km

1:10,000

横浜市シェアサイクル事業推進地区（神奈川県横浜市）

面積

43,801 ha

区域

横浜市全域



0 0.125 0.25 0.5 km

1:10,000

横浜市シェアサイクル事業推進地区（神奈川県横浜市）

面積

43,801 ha

区域

横浜市全域



0 0.125 0.25 0.5 km

1:10,000

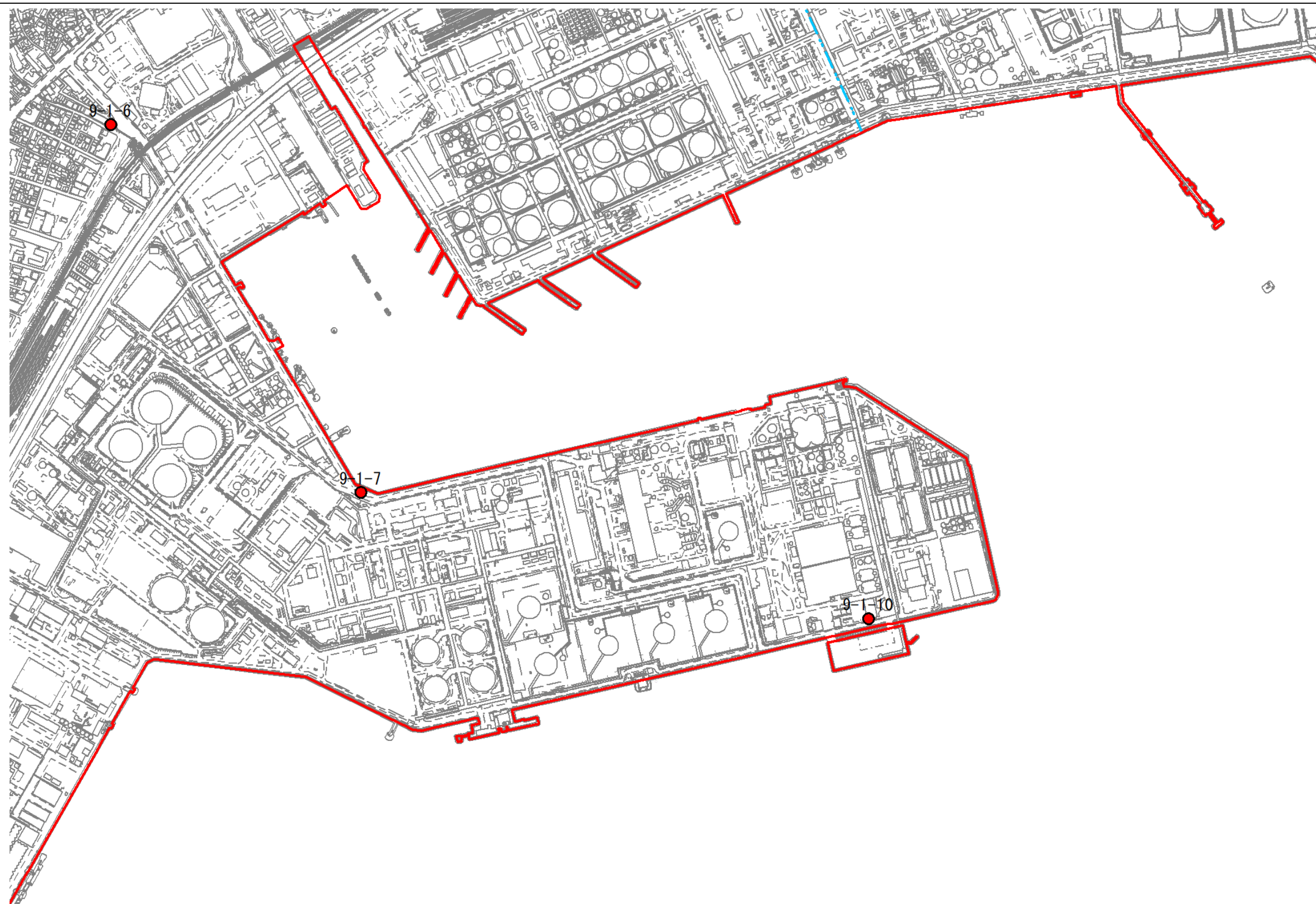
横浜市シェアサイクル事業推進地区（神奈川県横浜市）

面積

43,801 ha

区域

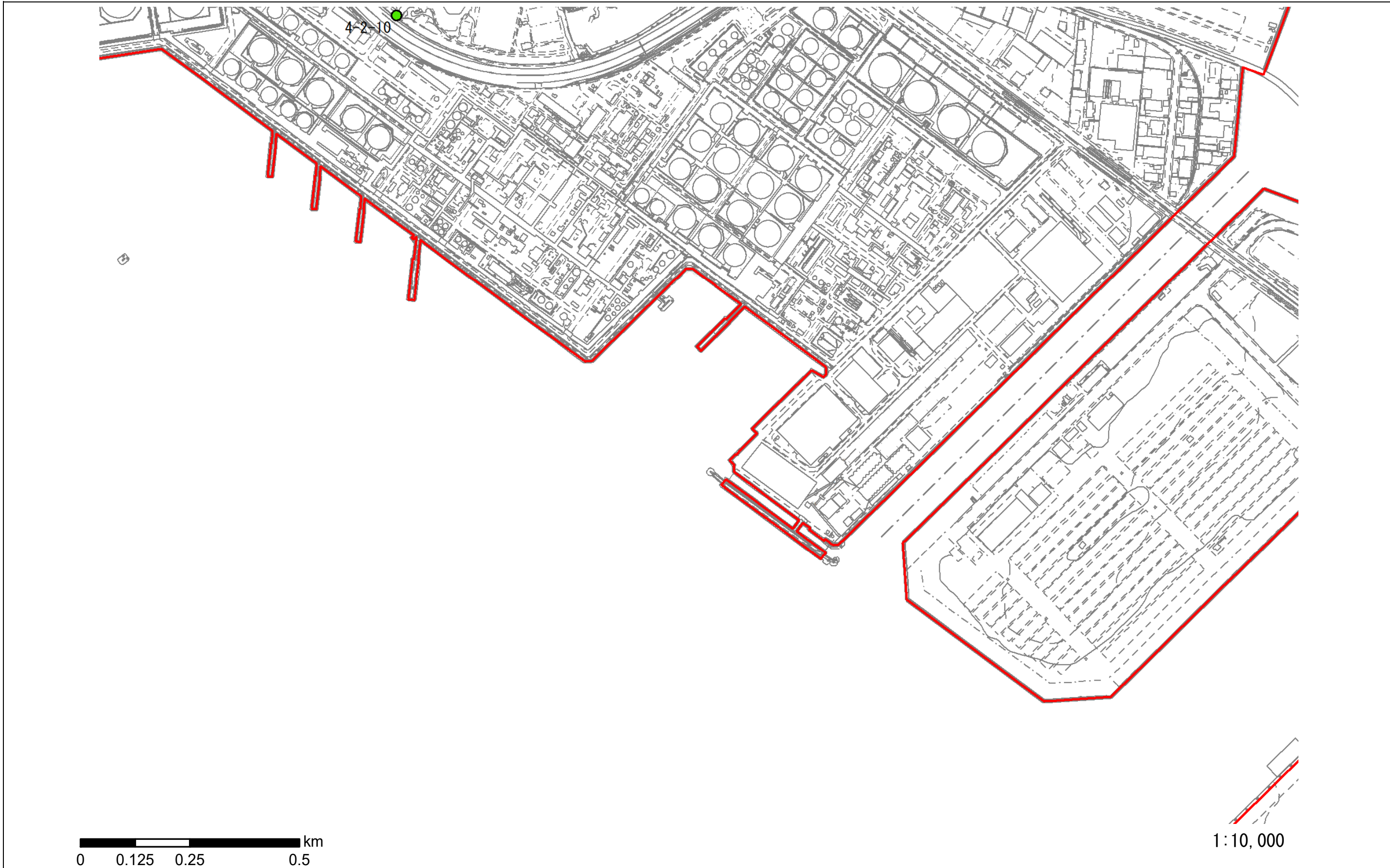
横浜市全域



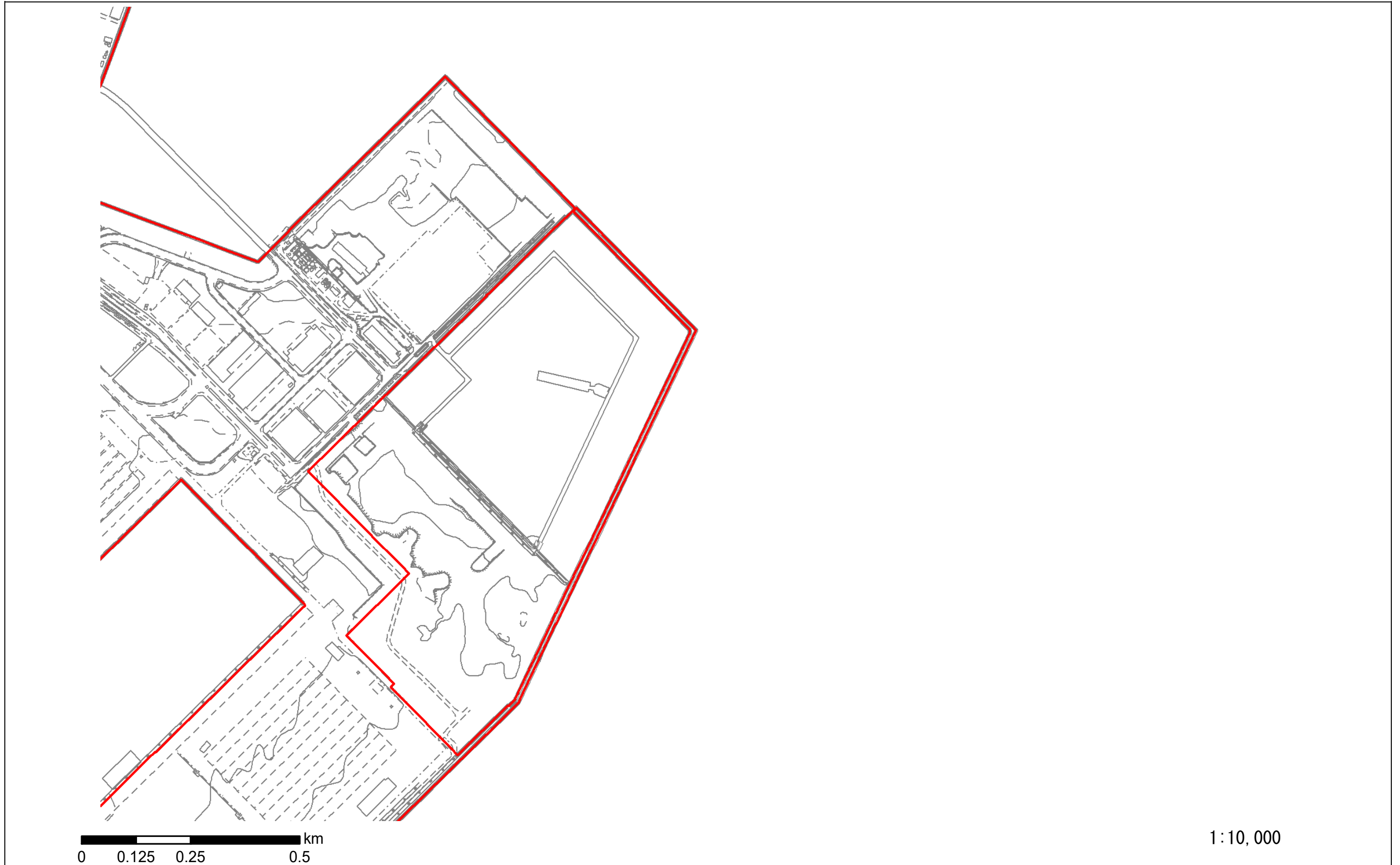
0 0.125 0.25 0.5 km

1:10,000

横浜市シェアサイクル事業推進地区（神奈川県横浜市）	面積	43,801 ha	区域	横浜市全域
---------------------------	----	-----------	----	-------

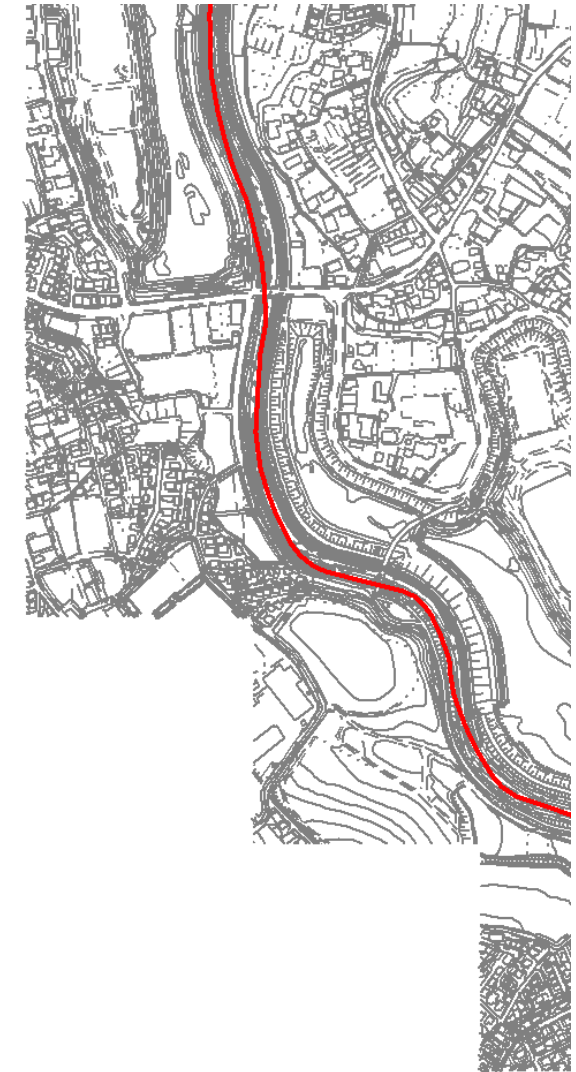


横浜市シェアサイクル事業推進地区（神奈川県横浜市）	面積	43,801 ha	区域	横浜市全域
---------------------------	----	-----------	----	-------



都市再生整備計画の区域


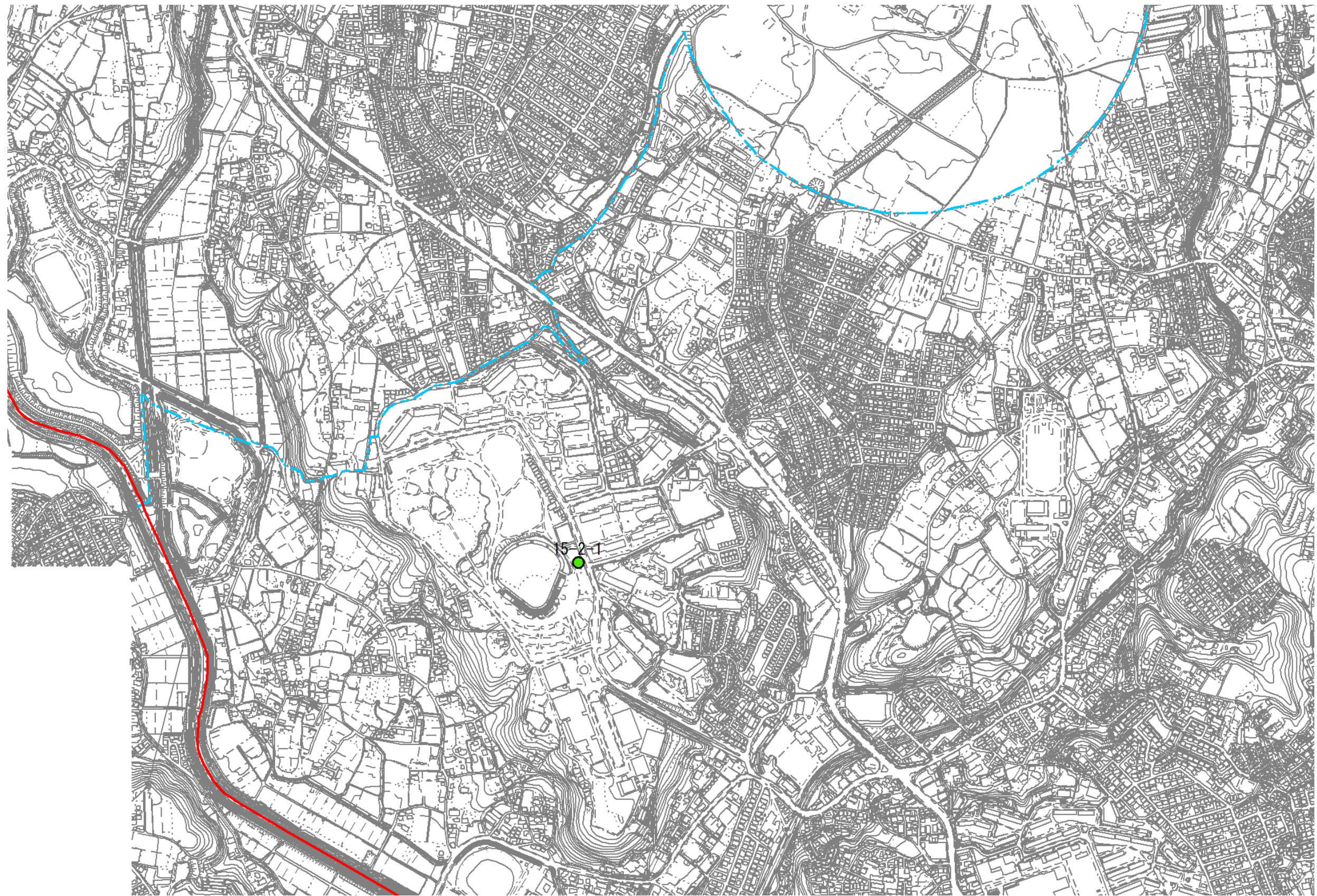
横浜市シェアサイクル事業推進地区（神奈川県横浜市）	面積	43,801 ha	区域	横浜市全域
---------------------------	----	-----------	----	-------



0 0.125 0.25 0.5 km

1:10,000

横浜市シェアサイクル事業推進地区（神奈川県横浜市）	面積 43,801 ha	区域 横浜市全域
---------------------------	-----------------	-------------



1:10,000

横浜市シェアサイクル事業推進地区（神奈川県横浜市）

面積

43,801 ha

区域


横浜市全域



0 0.125 0.25 0.5 km

1:10,000

横浜市シェアサイクル事業推進地区（神奈川県横浜市）	面積 43,801 ha	区域 横浜市全域
---------------------------	-----------------	-------------



1:10,000

横浜市シェアサイクル事業推進地区（神奈川県横浜市）

面積

43,801 ha

区域


横浜市全域



0 0.125 0.25 0.5 km

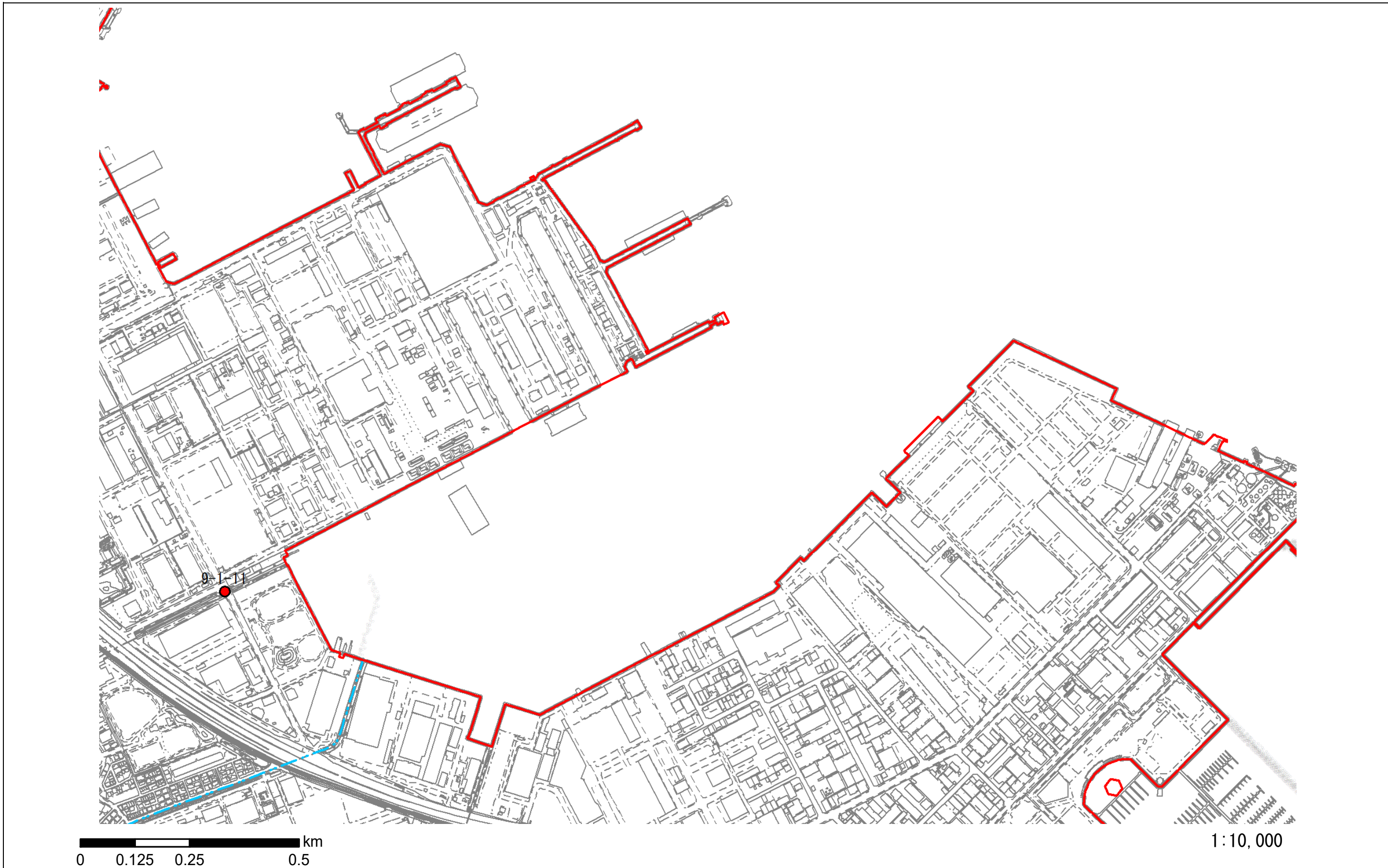
1:10,000

横浜市シェアサイクル事業推進地区（神奈川県横浜市）	面積	43,801 ha	区域	横浜市全域
---------------------------	----	-----------	----	-------



1:10,000

横浜市シェアサイクル事業推進地区（神奈川県横浜市）	面積 43,801 ha	区域	横浜市全域
---------------------------	-----------------	----	-------


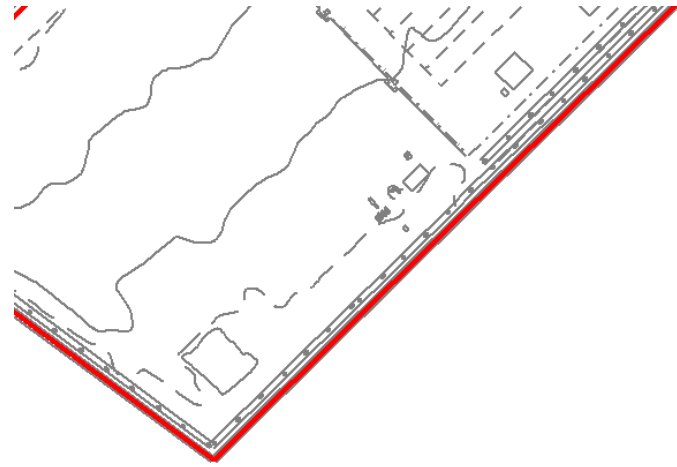


横浜市シェアサイクル事業推進地区（神奈川県横浜市）	面積	43,801 ha	区域	横浜市全域
---------------------------	----	-----------	----	-------



1:10,000

横浜市シェアサイクル事業推進地区（神奈川県横浜市）	面積	43,801 ha	区域	横浜市全域
---------------------------	----	-----------	----	-------



1:10,000

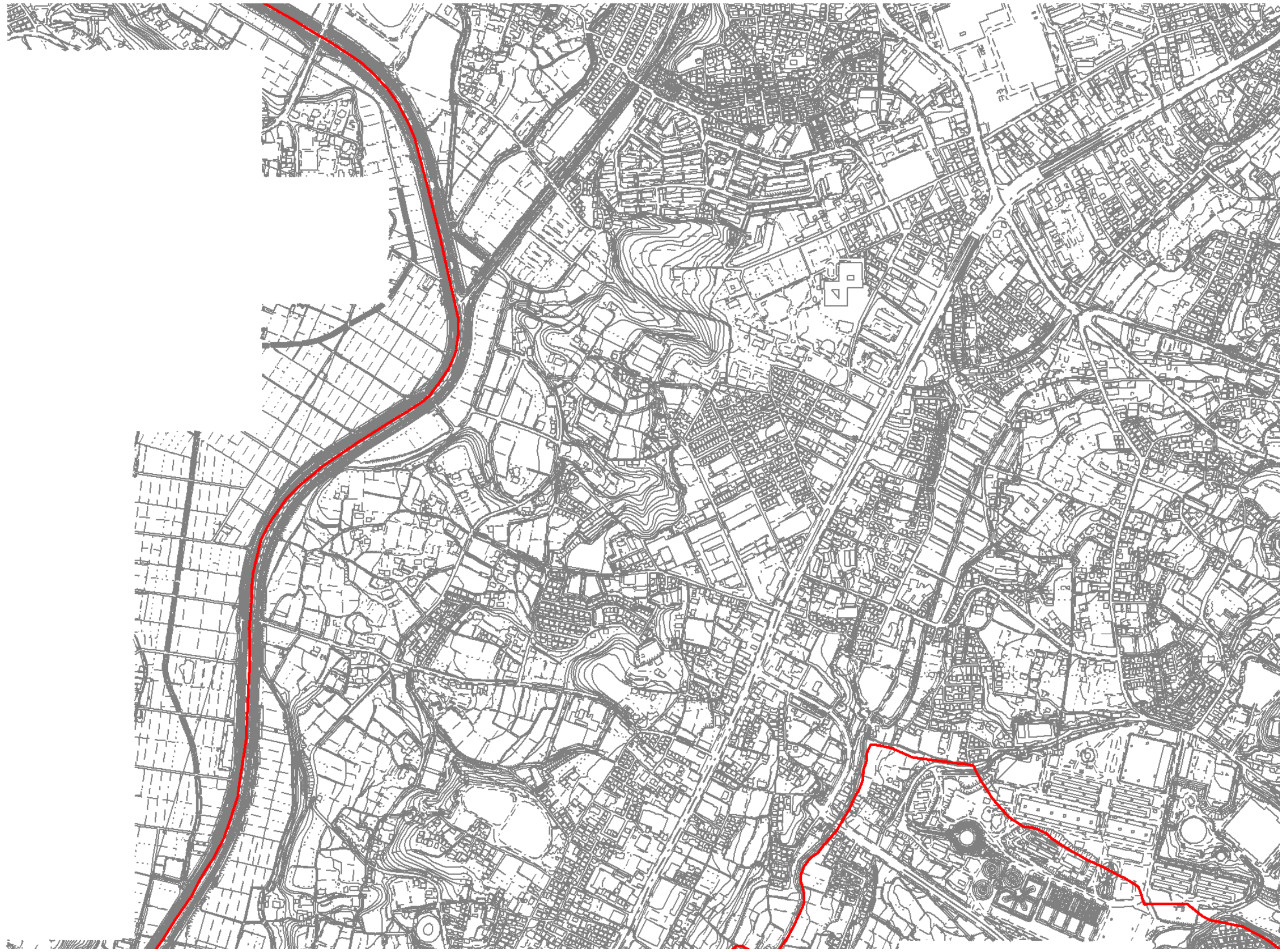
横浜市シェアサイクル事業推進地区（神奈川県横浜市）

面積

43,801 ha

区域


横浜市全域



0 0.125 0.25 0.5 km


1:10,000

横浜市シェアサイクル事業推進地区（神奈川県横浜市）	面積 43,801 ha	区域 横浜市全域
---------------------------	-----------------	-------------



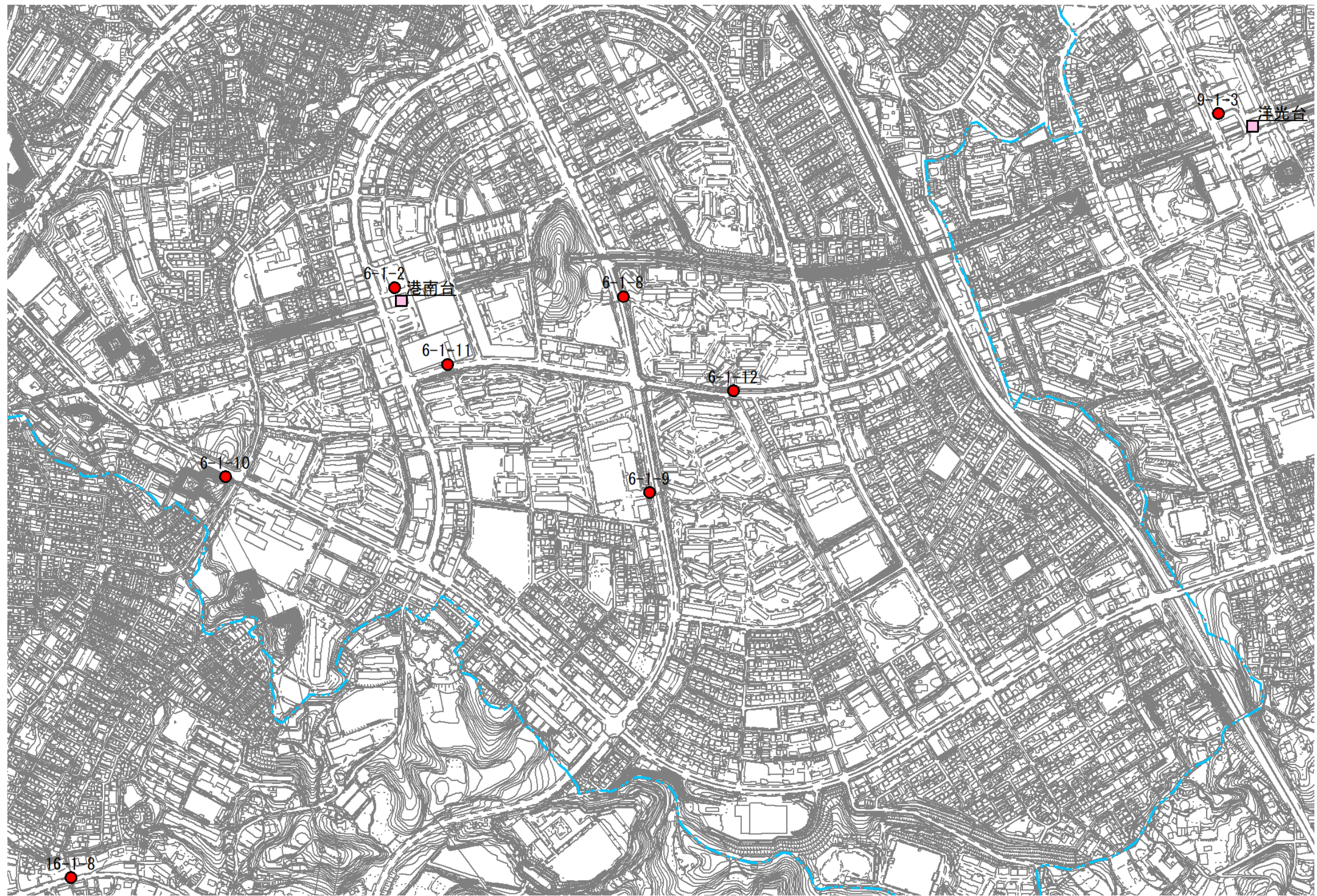
1:10,000

横浜市シェアサイクル事業推進地区（神奈川県横浜市）	面積 43,801 ha	区域 横浜市全域
---------------------------	-----------------	-------------



1:10,000


横浜市シェアサイクル事業推進地区（神奈川県横浜市）	面積 43,801 ha	区域	横浜市全域
---------------------------	-----------------	----	-------



1:10,000


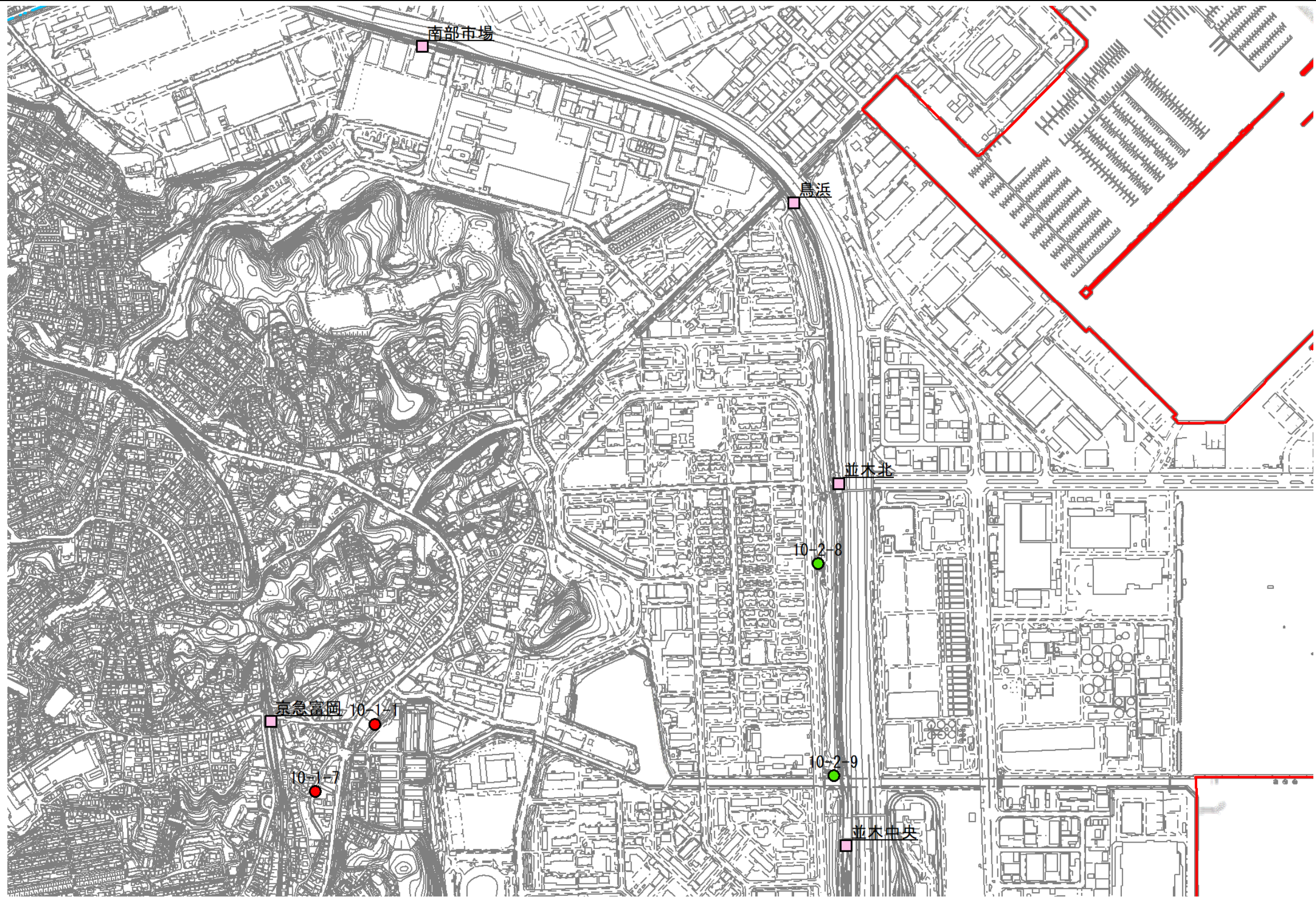
0 0.125 0.25 0.5 km

横浜市シェアサイクル事業推進地区（神奈川県横浜市）	面積	43,801 ha	区域	横浜市全域
---------------------------	----	-----------	----	-------



1:10,000

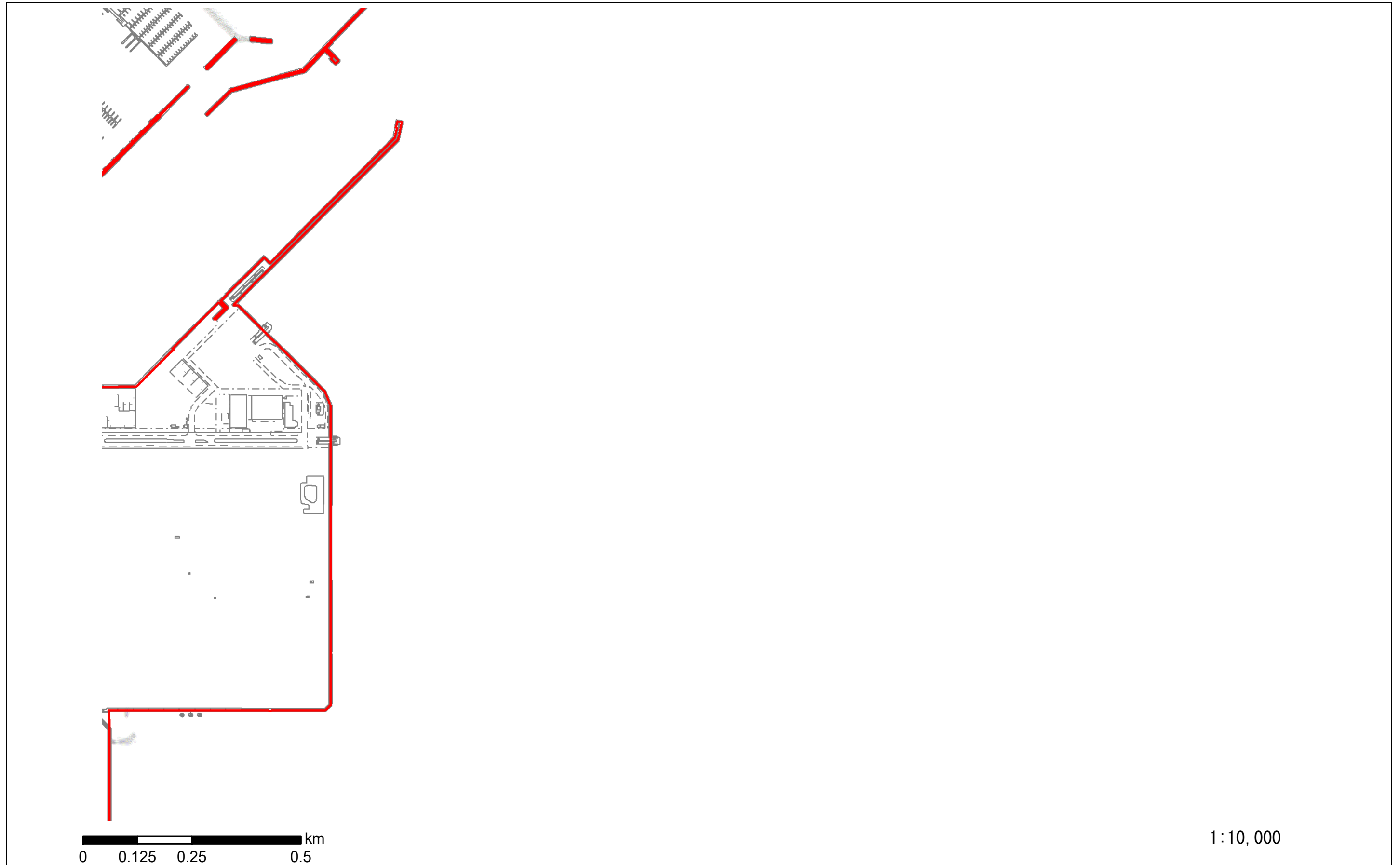
横浜市シェアサイクル事業推進地区（神奈川県横浜市）	面積 43,801 ha	区域	横浜市全域
---------------------------	-----------------	----	-------




1:10,000

都市再生整備計画の区域

横浜市シェアサイクル事業推進地区（神奈川県横浜市）	面積	43,801 ha	区域	横浜市全域
---------------------------	----	-----------	----	-------


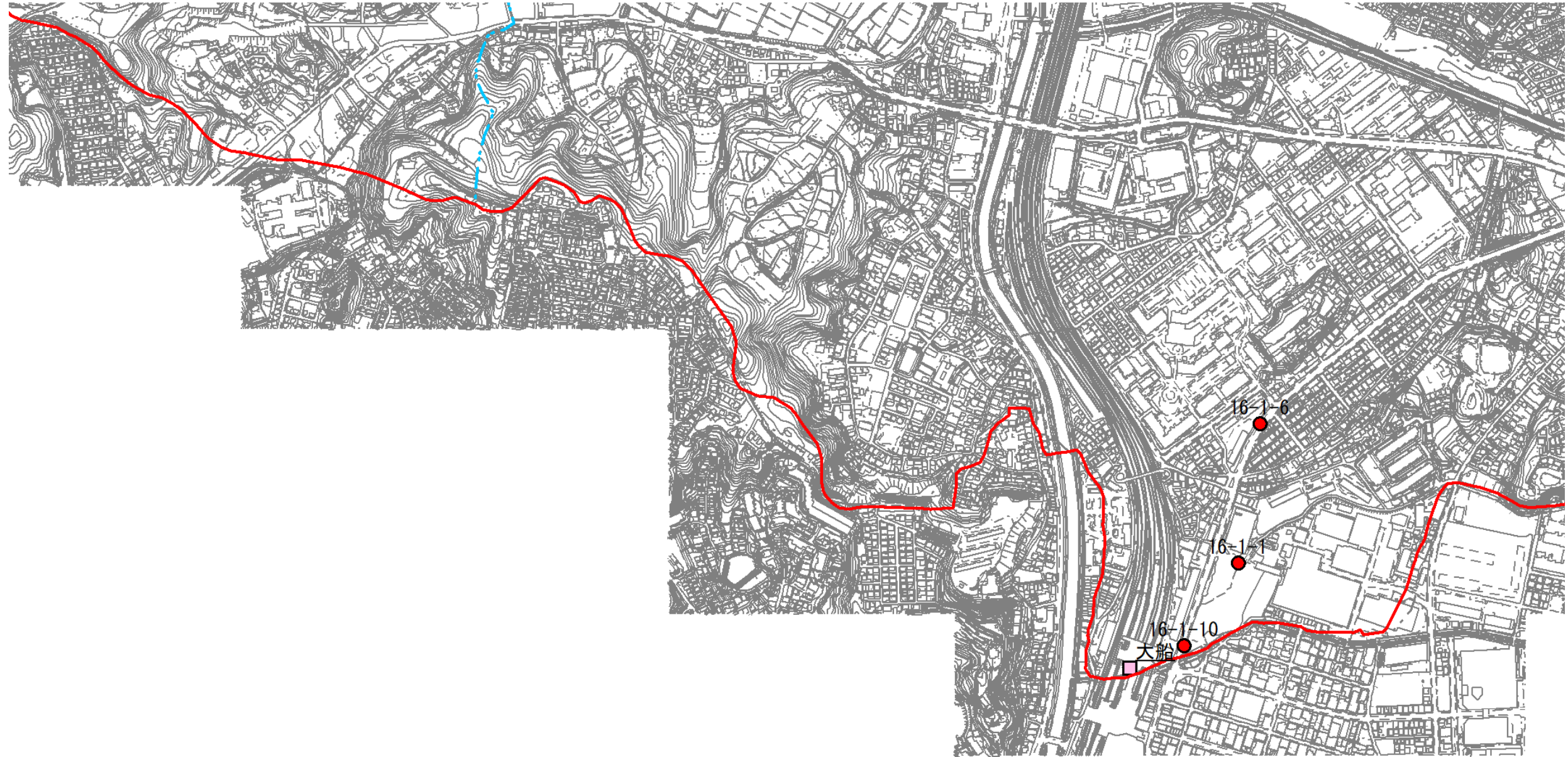


横浜市シェアサイクル事業推進地区（神奈川県横浜市）	面積 43,801 ha	区域 横浜市全域
---------------------------	-----------------	-------------



1:10,000

横浜市シェアサイクル事業推進地区（神奈川県横浜市）	面積 43,801 ha	区域 横浜市全域
---------------------------	-----------------	-------------



1:10,000

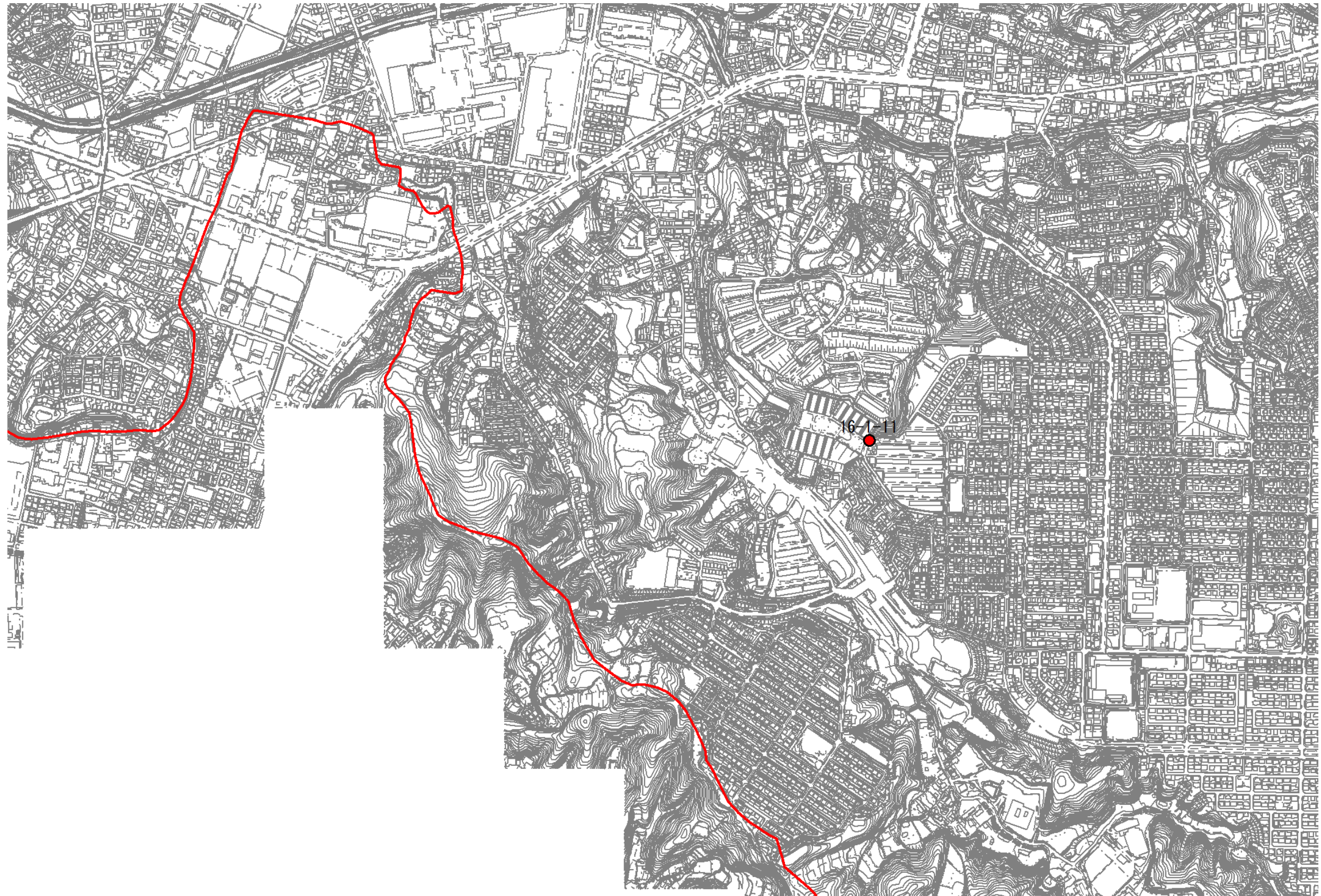
横浜市シェアサイクル事業推進地区（神奈川県横浜市）

面積

43,801 ha

区域


横浜市全域



0 0.125 0.25 0.5 km

1:10,000

横浜市シェアサイクル事業推進地区（神奈川県横浜市）	面積	43,801 ha	区域	横浜市全域
---------------------------	----	-----------	----	-------



1:10,000

横浜市シェアサイクル事業推進地区（神奈川県横浜市）

面積

43,801 ha

区域


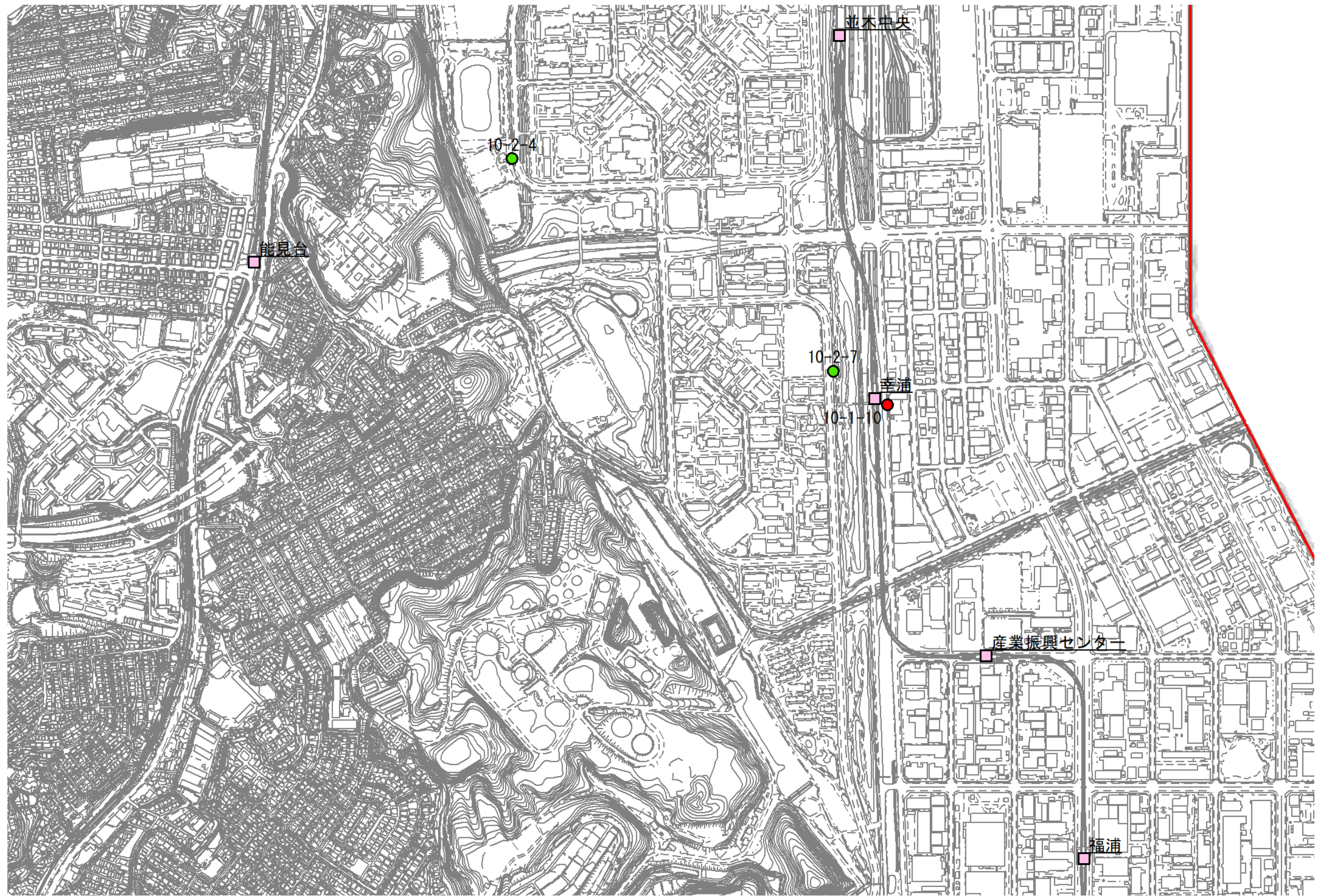
横浜市全域



0 0.125 0.25 0.5 km


1:10,000

横浜市シェアサイクル事業推進地区（神奈川県横浜市）	面積	43,801 ha	区域	横浜市全域
---------------------------	----	-----------	----	-------



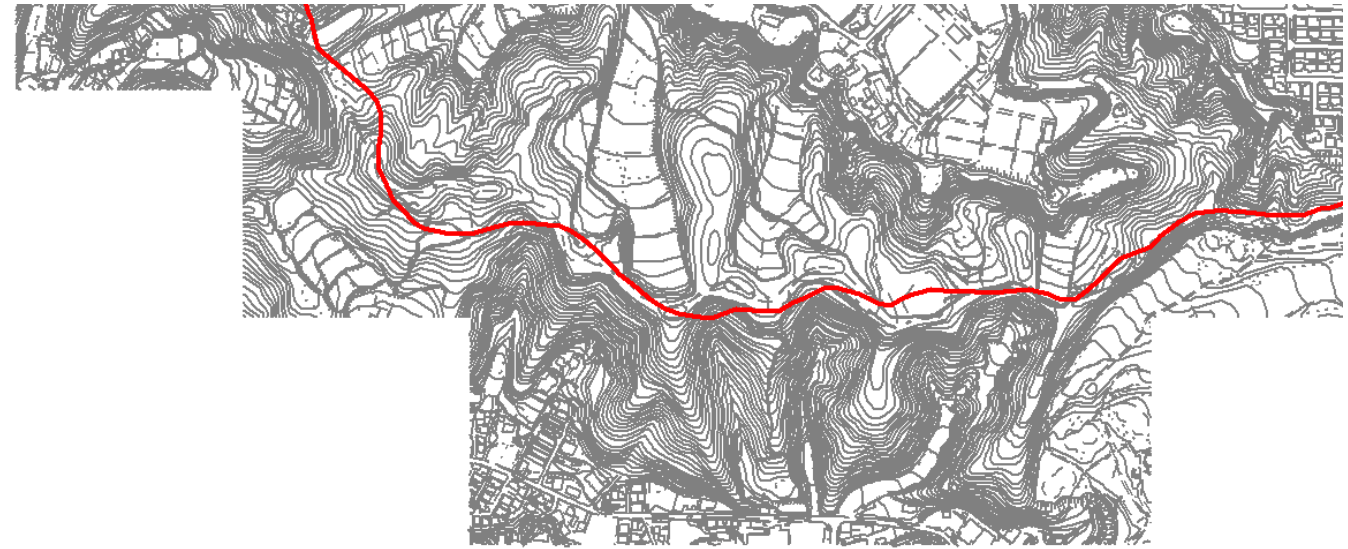
1:10,000

横浜市シェアサイクル事業推進地区（神奈川県横浜市）	面積	43,801 ha	区域	横浜市全域
---------------------------	----	-----------	----	-------



1:10,000


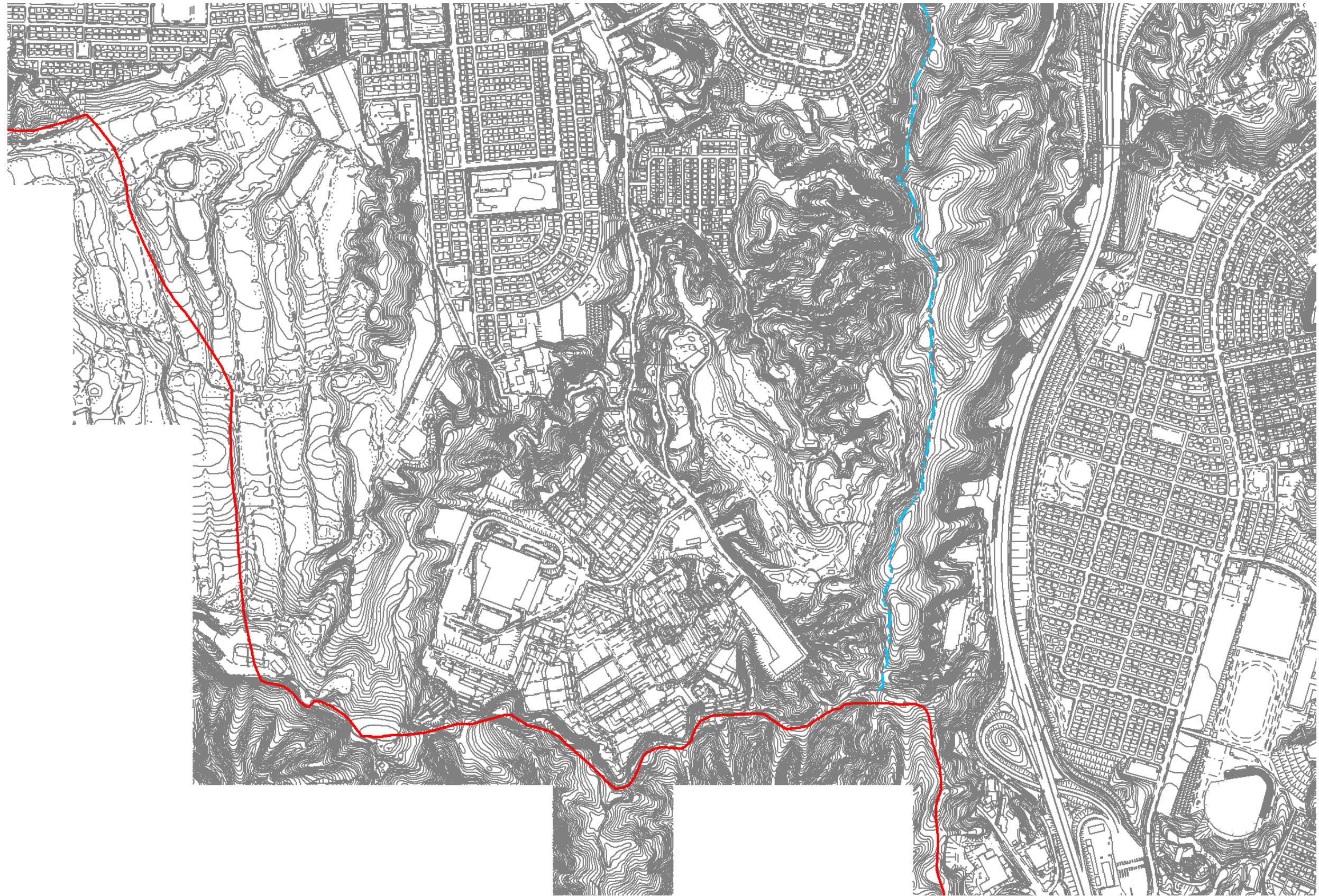
横浜市シェアサイクル事業推進地区（神奈川県横浜市）	面積	43,801 ha	区域	横浜市全域
---------------------------	----	-----------	----	-------



0 0.125 0.25 0.5 km


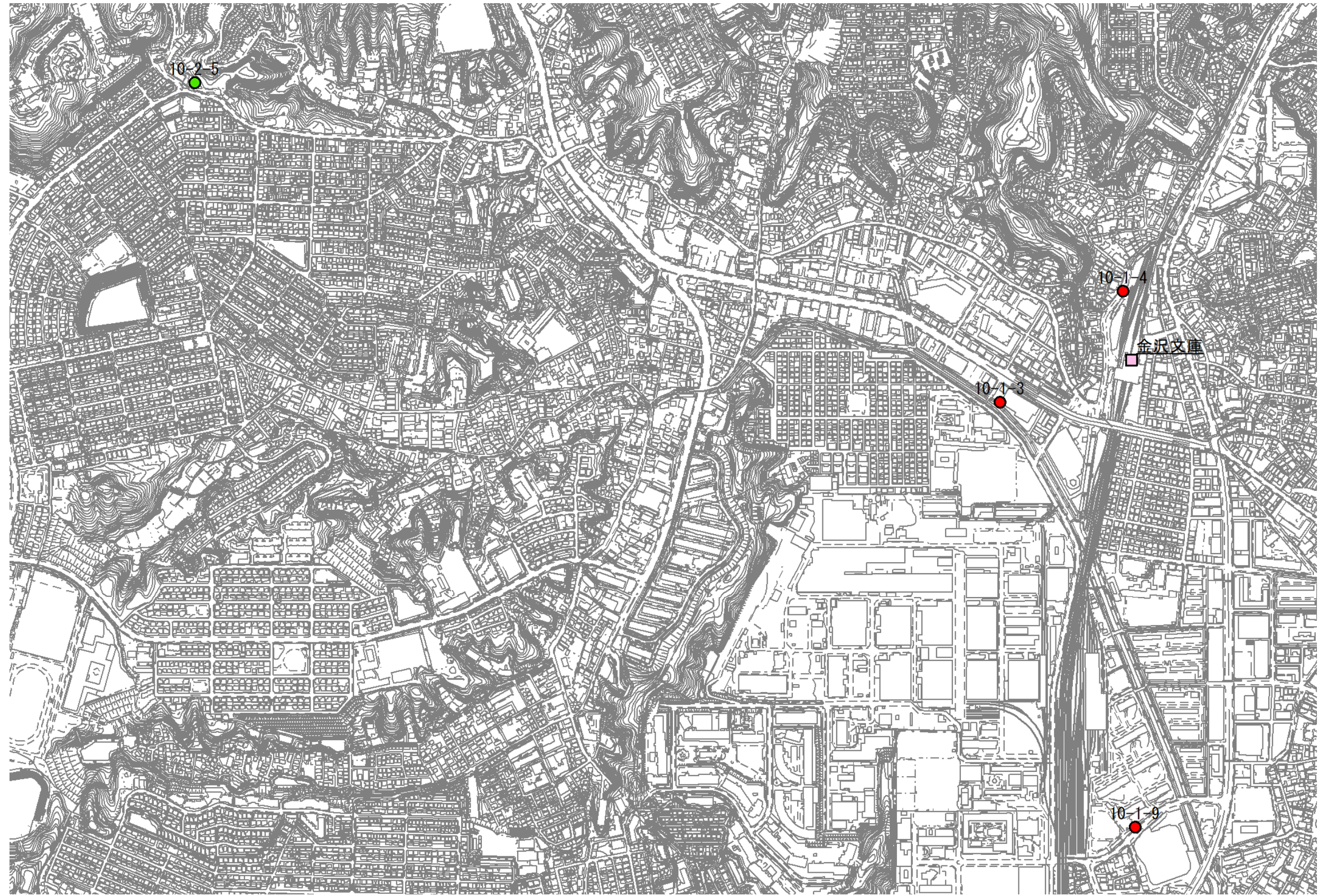
1:10,000

横浜市シェアサイクル事業推進地区（神奈川県横浜市）	面積 43,801 ha	区域 横浜市全域
---------------------------	-----------------	-------------



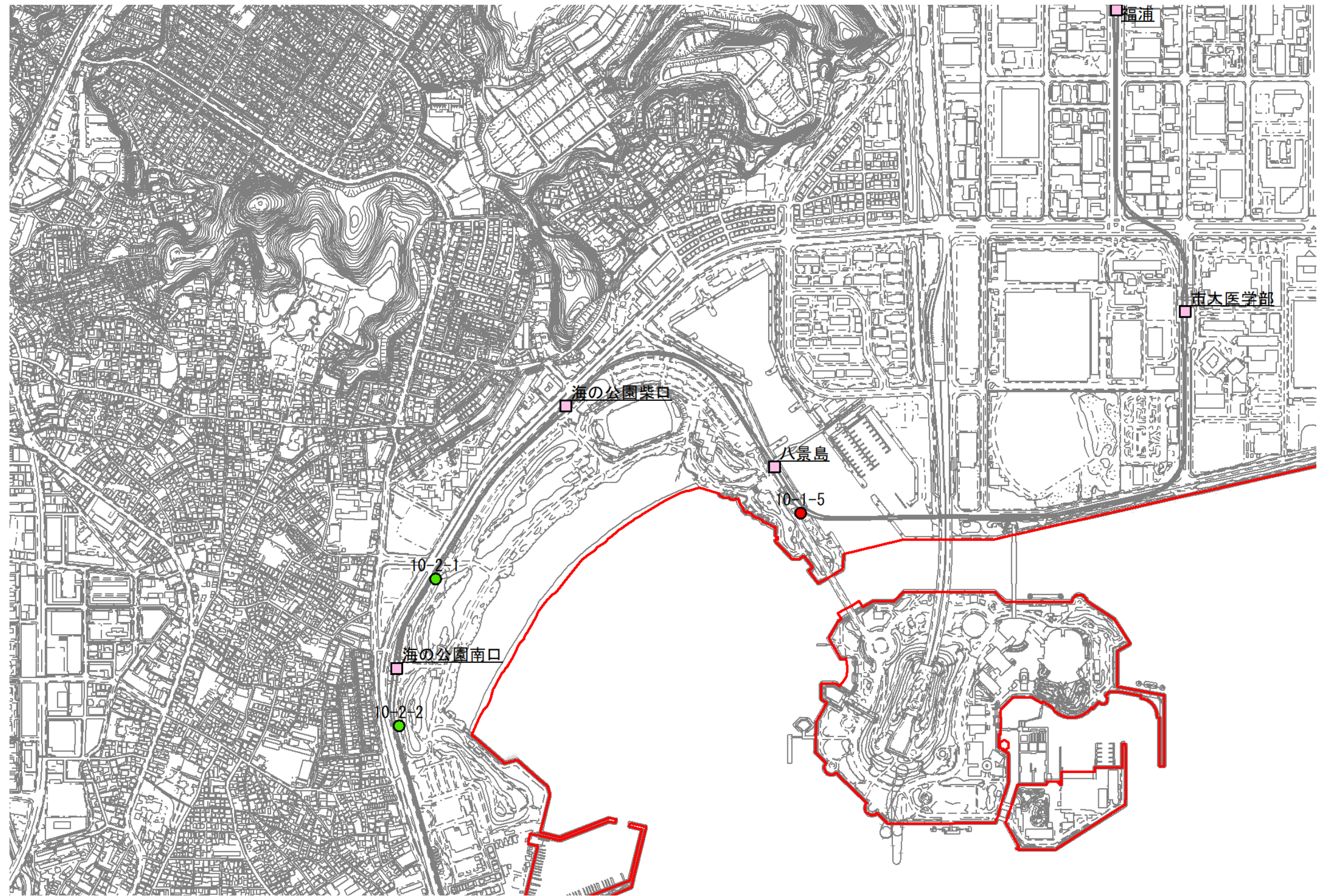
1:10,000

横浜市シェアサイクル事業推進地区（神奈川県横浜市）	面積 43,801 ha	区域 横浜市全域
---------------------------	-----------------	-------------




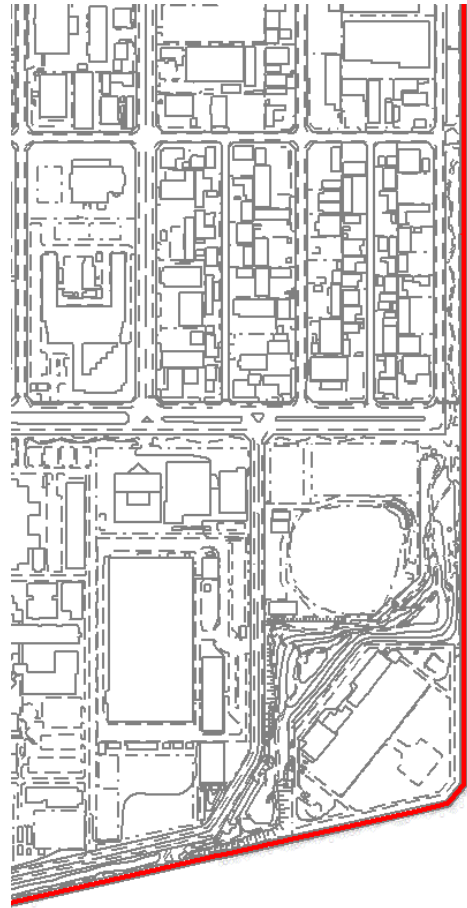
1:10,000

横浜市シェアサイクル事業推進地区（神奈川県横浜市）	面積 43,801 ha	区域 横浜市全域
---------------------------	-----------------	-------------




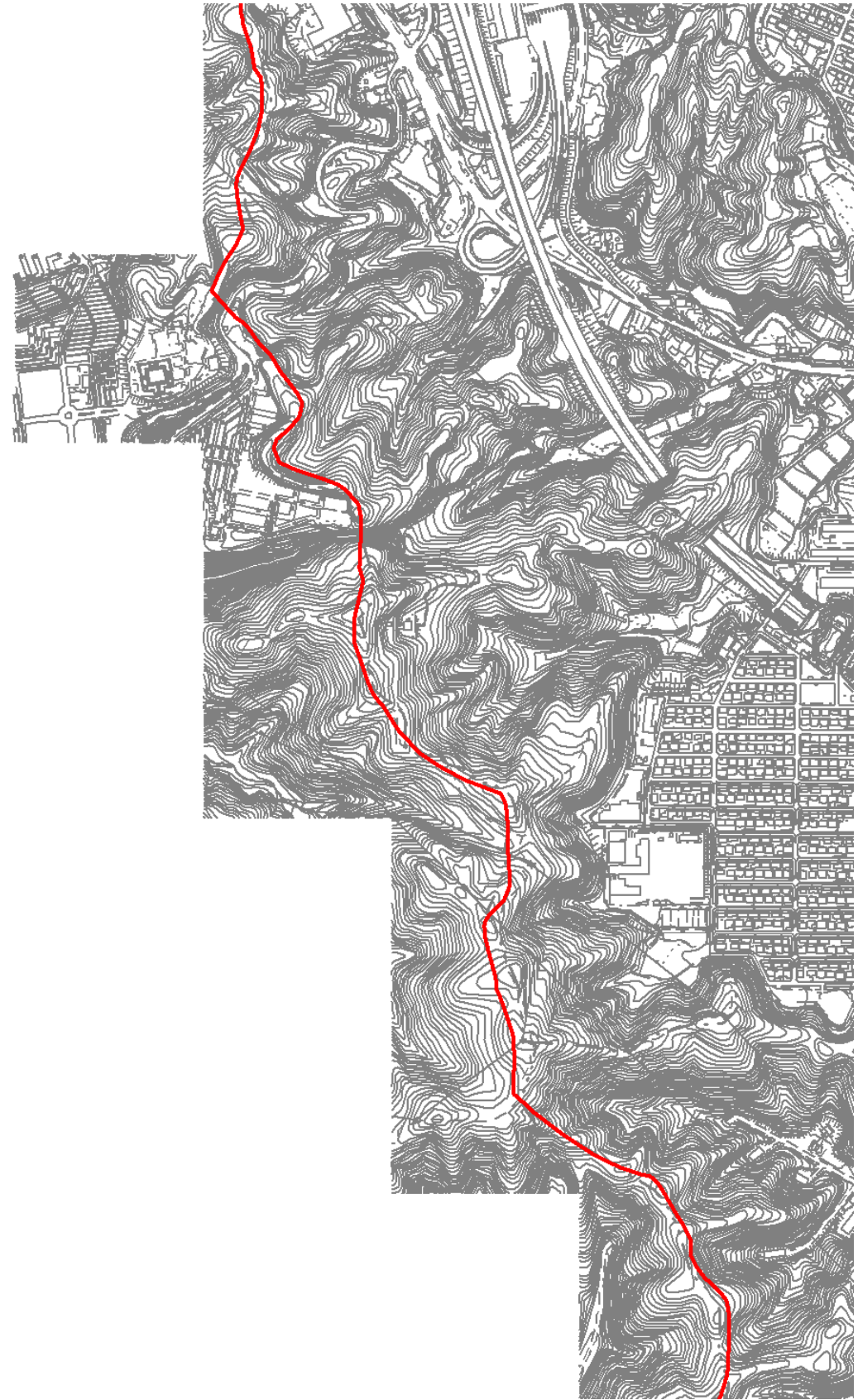
1:10,000

横浜市シェアサイクル事業推進地区（神奈川県横浜市）	面積	43,801 ha	区域	横浜市全域
---------------------------	----	-----------	----	-------




1:10,000

横浜市シェアサイクル事業推進地区（神奈川県横浜市）	面積	43,801 ha	区域	横浜市全域
---------------------------	----	-----------	----	-------




1:10,000

横浜市シェアサイクル事業推進地区（神奈川県横浜市）	面積	43,801 ha	区域	横浜市全域
---------------------------	----	-----------	----	-------



1:10,000

横浜市シェアサイクル事業推進地区（神奈川県横浜市）	面積	43,801 ha	区域	横浜市全域
---------------------------	----	-----------	----	-------



1:10,000

横浜市シェアサイクル事業推進地区（神奈川県横浜市）	面積	43,801 ha	区域	横浜市全域
---------------------------	----	-----------	----	-------



0 0.125 0.25 0.5 km

1:10,000