

平成25年刊行

区勢統計要覧

瀬谷



瀬谷区役所

はじめに

瀬谷区は、昭和44年10月に戸塚区から分区して誕生しました。

市の最西部に位置し、南北に細長い地形で5本の川が流れており、市内最大の上瀬谷農業専用地区をはじめとした良好な農地や樹林地が多く、市内でも恵まれた自然環境にあります。

また、道路や下水道といった都市基盤の整備がすすむとともに、区民の憩いの場・活動の場となる都市施設の整備も着実にすすんでいます。

現在瀬谷区では、「幸せが実感できる瀬谷づくり」を区政運営の基本理念に掲げ、地域とともに課題に立ち向かい、ひとつひとつの仕事を丁寧に行うことにより、区民の皆様が安心して暮らし、幸せを実感していただける区づくりを目指しています。

この「区勢統計要覧 瀬谷」は、瀬谷区の移り変わりを数字で見えていただくとともに、横浜市における瀬谷区の現状等を統計資料をもとにとらえたものです。

この冊子が、瀬谷区を知るうえでの参考資料として皆様にご活用いただければ幸いです。

刊行にあたり、貴重な資料を提供してくださいました関係諸機関のご好意に厚くお礼申し上げます。

目次

◇瀬谷区のおゆみ	1	◇教育・文化	18
◇地勢	3	・教育	18
・瀬谷区的位置	3	・文化	20
・瀬谷区の町名	4	◇戸籍・市税	21
◇人口	5	・戸籍	21
◇産業	9	・市税	22
・事業所	9	◇福祉	23
・商業	10	・福祉保健相談・生活保護	23
・工業	11	・高齢者福祉・介護保険	24
・農業	12	・地域・障害者・児童福祉	25
◇生活環境	13	・国民年金・国民健康保険	
・公園・緑	13	・高齢者医療・医療費助成	26
・下水道・道路・交通	14	◇保健・衛生	27
・ごみ・環境	15	・保健	27
・消防・警察	16	・衛生	28
◇住宅・建築	17	◇選挙	29
		◇区内主要施設一覧	31

ご利用にあたって

構成比等の算出については、端数を四捨五入しているため合計に一致しない場合があります。

また、「年度」というのは4月1日から翌年3月31日まで、「年」というのは1月1日から12月31日までの統計数値を指します。

なお、表中の符号は次のとおりです。

「-」…該当数値がないもの

「0」…該当数値を四捨五入した結果、単位に満たなかったもの

「X」…数値が少ないため特に秘したものの(統計法第14条による)

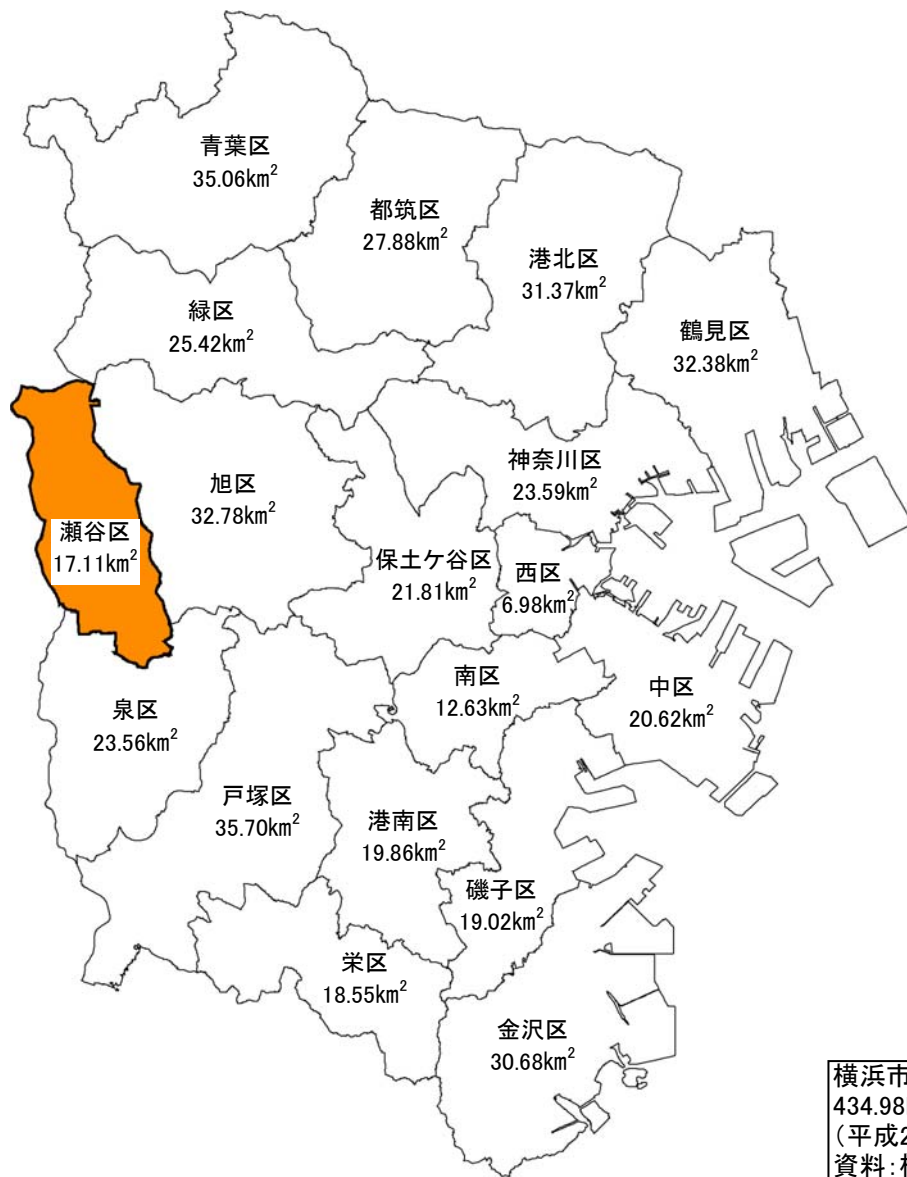
瀬谷区のあゆみ

明治元年(1868)	6月	瀬谷・宮沢・阿久和の三村は武蔵知県事の管轄に、二ツ橋村は葦山県に属し、同年12月に神奈川県に編入された
明治7年(1874)	6月	戸籍事務のための大区小区制施行、瀬谷地域は第17大区第6小区となった
明治22年(1889)	4月	横浜に市制が施行された 町村合併により瀬谷村(瀬谷・二ツ橋・宮沢)と中川村(阿久和・岡津ほか)が誕生した
明治23年(1890)	12月	阿久和給田町664に中川村役場新築開庁
大正5年(1916)	12月	瀬谷村役場が長天寺客殿より新庁舎(瀬谷2529)に移転した
大正12年(1923)	9月	関東大震災、瀬谷村で死者4人行方不明1人全壊戸数53戸
大正15年(1926)	5月	神中鉄道が二俣川・厚木間で営業開始 三ツ境、二ツ橋、瀬谷にそれぞれ停車場を設けた
戸塚区時代		
昭和14年(1939)	4月	現瀬谷区域が第6次横浜市拡張計画により 横浜市に編入 、戸塚区瀬谷出張所(瀬谷町2528)中川出張所(岡津町237)を設置した
昭和17年(1942)	6月	横浜市民として初めての市議会議員選挙が行われた
昭和19年(1944)	4月	相模鉄道(神中)が大和・瀬谷間に電気運転を開始した(同年5月瀬谷・三ツ境間開始)
昭和24年(1949)	5月	瀬谷消防出張所を瀬谷町2590の1に設置した
昭和26年(1951)	3月	横浜市農業指導所を二ツ橋町190に設置した
昭和32年(1957)	7月	横浜市水道局瀬谷詰所を瀬谷町1669に設置した
昭和37年(1962)	5月	阿久和町の一部を三ツ境とした
昭和39年(1964)	4月	瀬谷出張所が戸塚区役所瀬谷支所に昇格
瀬谷区時代		
昭和44年(1969)	10月	横浜市行政区再編成により瀬谷支所管内に阿久和町及び新橋町の一部を加えて 瀬谷区を設置 した(面積16.92km ² 世帯数20,318 人口71,733人)
昭和46年(1971)	6月	瀬谷区総合庁舎が二ツ橋町190に完成
	7月	瀬谷公会堂が開館
昭和49年(1974)	4月	瀬谷区民会議が発足
昭和51年(1976)	4月	瀬谷市民の森がオープン
昭和52年(1977)	3月	瀬谷区休日急患診療所が開設
昭和53年(1978)	7月	区の人口推計が10万人を突破
昭和54年(1979)	11月	瀬谷区制10周年記念式典を挙行・記念誌発刊
昭和55年(1980)	11月	瀬谷センターが開館
昭和59年(1984)	10月	瀬谷区制15周年記念式典を挙行(瀬谷区の花・木・鳥を制定、記念像の建立、記念誌の発刊)
昭和60年(1985)	1月	瀬谷図書館が開館
	6月	瀬谷中央公園が開園
昭和61年(1986)	10月	三ツ境駅北口周辺整備が完了
昭和62年(1987)	11月	瀬谷スポーツセンターがオープン
昭和63年(1988)	4月	丸子中山茅ヶ崎線(南台入口～国道16号間)が4車線整備
	8月	瀬谷区のシンボルマークを制定

平成元年(1989)	9月	瀬谷区制20周年記念式典を挙
平成2年(1990)	12月	区の推計人口が12万人を突破
平成3年(1991)	4月	下瀬谷小学校コミュニティ・スクールが開設
	12月	二ツ橋在宅支援サービスセンター(現、二ツ橋地域ケアプラザ)が開館
平成4年(1992)	6月	長屋門公園歴史体験ゾーンがオープン
平成5年(1993)	5月	瀬谷中央公園内にこどもログハウス「まるたのしろ」がオープン
平成6年(1994)	10月	瀬谷区制25周年記念式典を挙
	11月	宮沢ふれあい樹林、東山ふれあい樹林がオープン
平成7年(1995)	4月	南瀬谷小学校コミュニティ・スクールが開設
	5月	瀬谷区地域防災拠点指定(小学校12、中学校3)
平成8年(1996)	3月	阿久和地区センター・阿久和地域ケアプラザが開館 瀬谷町小川アメニティ事業完成
	7月	和泉川「東山の水辺」オープン
	12月	和泉川「関ヶ原の水辺」オープン
平成10年(1998)	3月	相沢雨水調整池完成
	11月	和泉川「二ツ橋の水辺」オープン
平成11年(1999)	8月	中屋敷地区センター・中屋敷地域ケアプラザが開館
	10月	瀬谷区制30周年記念式典を挙
平成12年(2000)	3月	瀬谷駅北地区土地区画整理事業が完了
	12月	環状4号線(日向山から横浜厚木線まで)の供用開始
平成13年(2001)	8月	下瀬谷地域ケアプラザが開館
平成14年(2002)	1月	瀬谷区のマスコットキャラクター「せやまる」を制定
	4月	相沢川親水空間(南台こどものもり公園付近)オープン
	5月	瀬谷本郷公園が一部開園
	11月	瀬谷区福祉保健活動拠点「パートナーせや」が開設
平成15年(2003)	4月	相沢川親水空間(下瀬谷小学校付近)オープン
平成16年(2004)	3月	瀬谷駅南北自由通路が開設
	5月	東野中学校コミュニティ・スクールが開設
平成17年(2005)	4月	瀬谷区民活動センターが開設 環状4号線瀬谷跨線橋が開通
	7月	瀬谷駅区民窓口サービスセンターが開設
平成18年(2006)	2月	原中学校コミュニティ・スクールが開設
	3月	和泉川「宮沢遊水地」オープン
平成19年(2007)	1月	瀬谷区連合町内会が第11回防災まちづくり大賞(総務省主催)を受賞
	3月	三ツ境駅周辺地区交通バリアフリー基本構想作成
平成20年(2008)	2月	水と緑の健康ウォーク事業が(財)日本公衆衛生協会の衛生教育奨励賞を受賞
	10月	南瀬谷高齢者支援拠点が開所
平成21年(2009)	10月	瀬谷区制40周年記念式典を挙
平成22年(2010)	4月	瀬谷区証明発行センターが開設
	11月	現在の瀬谷公会堂が開館
平成23年(2011)	4月	せやまる・ふれあい館が開館
平成24年(2012)	2月	現在の瀬谷区総合庁舎が完成
平成25年(2013)	1月	瀬谷区証明発行センターが移転
	3月	和泉川「宮沢ふれあいの水辺」オープン

地 勢

瀬谷区の位置



●広ぼう及び最高地 (平成24年4月1日現在)

	広 ば お う				最 高 地	
	極東地名	極西地名	極南地名	極北地名	地 名	海面からの 高度(m)
全 市	鶴見区 扇島	瀬谷区 目黒町	金沢区 六浦四丁目	青葉区 美しが丘西二丁目	栄区 上郷町	159.4
瀬谷区	阿久和南一丁目	目黒町	阿久和南三丁目	北町	北町	93.6

●瀬谷区都市計画区域及び用途地域面積 (平成23年度末)

(単位: km²)

都市計画区域			用途地域			
総面積	市街化区域	市街化調整区域	総面積	住居系	商業系	工業系
17.1	11.8	5.4	11.8	10.0	0.6	1.3

資料: 横浜市統計書

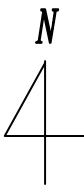
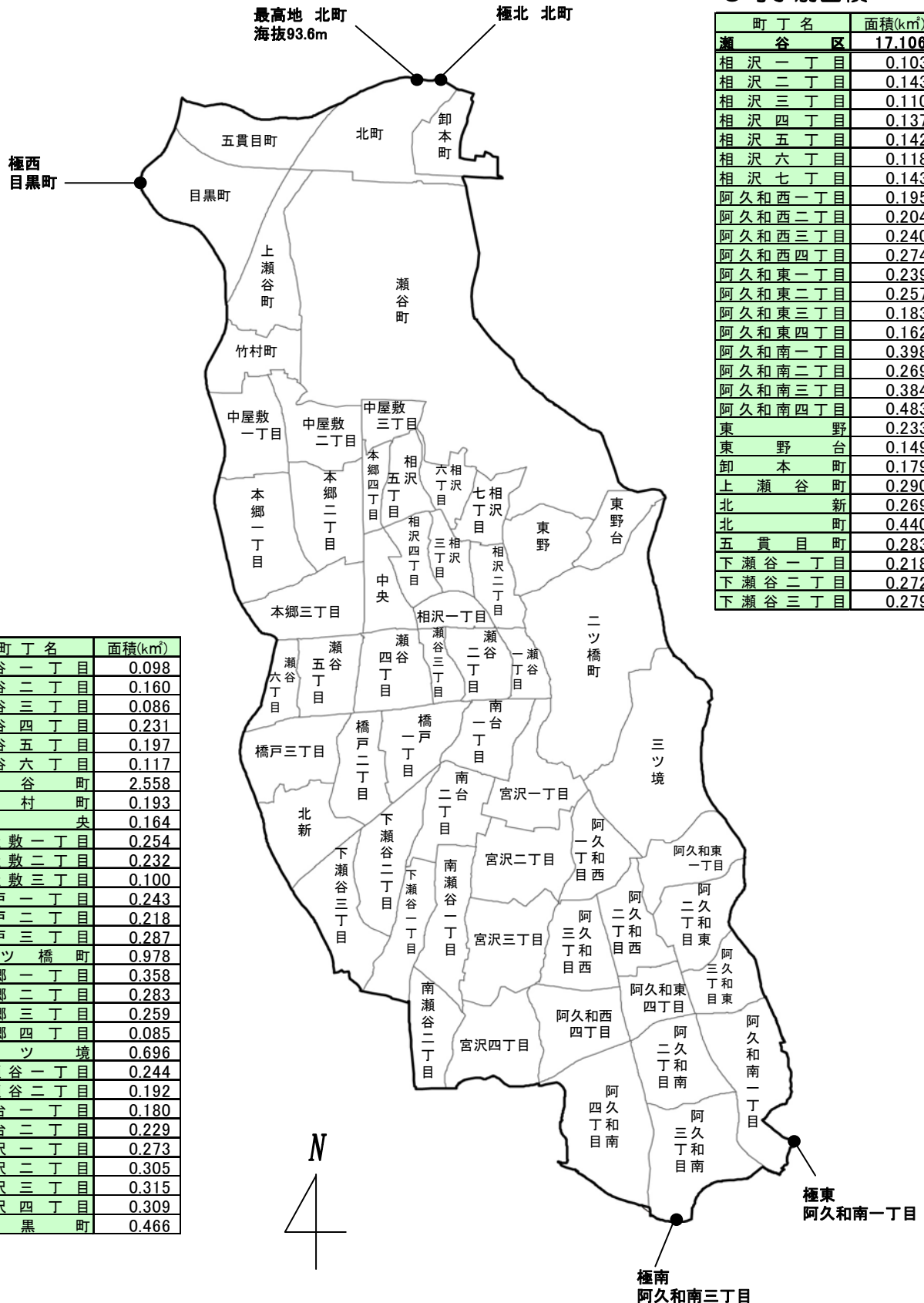
地 勢

瀬谷区の町名

●町丁別面積

町丁名	面積(km ²)
瀬 谷 区	17.106
相 沢 一 丁 目	0.103
相 沢 二 丁 目	0.143
相 沢 三 丁 目	0.110
相 沢 四 丁 目	0.137
相 沢 五 丁 目	0.142
相 沢 六 丁 目	0.118
相 沢 七 丁 目	0.143
阿 久 和 西 一 丁 目	0.195
阿 久 和 西 二 丁 目	0.204
阿 久 和 西 三 丁 目	0.240
阿 久 和 西 四 丁 目	0.274
阿 久 和 東 一 丁 目	0.239
阿 久 和 東 二 丁 目	0.257
阿 久 和 東 三 丁 目	0.183
阿 久 和 東 四 丁 目	0.162
阿 久 和 南 一 丁 目	0.398
阿 久 和 南 二 丁 目	0.269
阿 久 和 南 三 丁 目	0.384
阿 久 和 南 四 丁 目	0.483
東 野	0.233
東 野 台	0.149
卸 本 町	0.179
上 瀬 谷 町	0.290
北 新	0.269
北 町	0.440
五 貴 目 町	0.283
下 瀬 谷 一 丁 目	0.218
下 瀬 谷 二 丁 目	0.272
下 瀬 谷 三 丁 目	0.279

町丁名	面積(km ²)
瀬 谷 一 丁 目	0.098
瀬 谷 二 丁 目	0.160
瀬 谷 三 丁 目	0.086
瀬 谷 四 丁 目	0.231
瀬 谷 五 丁 目	0.197
瀬 谷 六 丁 目	0.117
瀬 谷 町	2.558
竹 村 町	0.193
中 央	0.164
中 屋 敷 一 丁 目	0.254
中 屋 敷 二 丁 目	0.232
中 屋 敷 三 丁 目	0.100
橋 戸 一 丁 目	0.243
橋 戸 二 丁 目	0.218
橋 戸 三 丁 目	0.287
二 ツ 橋 町	0.978
本 郷 一 丁 目	0.358
本 郷 二 丁 目	0.283
本 郷 三 丁 目	0.259
本 郷 四 丁 目	0.085
三 ツ 境	0.696
南 瀬 谷 一 丁 目	0.244
南 瀬 谷 二 丁 目	0.192
南 台 一 丁 目	0.180
南 台 二 丁 目	0.229
宮 沢 一 丁 目	0.273
宮 沢 二 丁 目	0.305
宮 沢 三 丁 目	0.315
宮 沢 四 丁 目	0.309
目 黒 町	0.466



資料：横浜市統計書

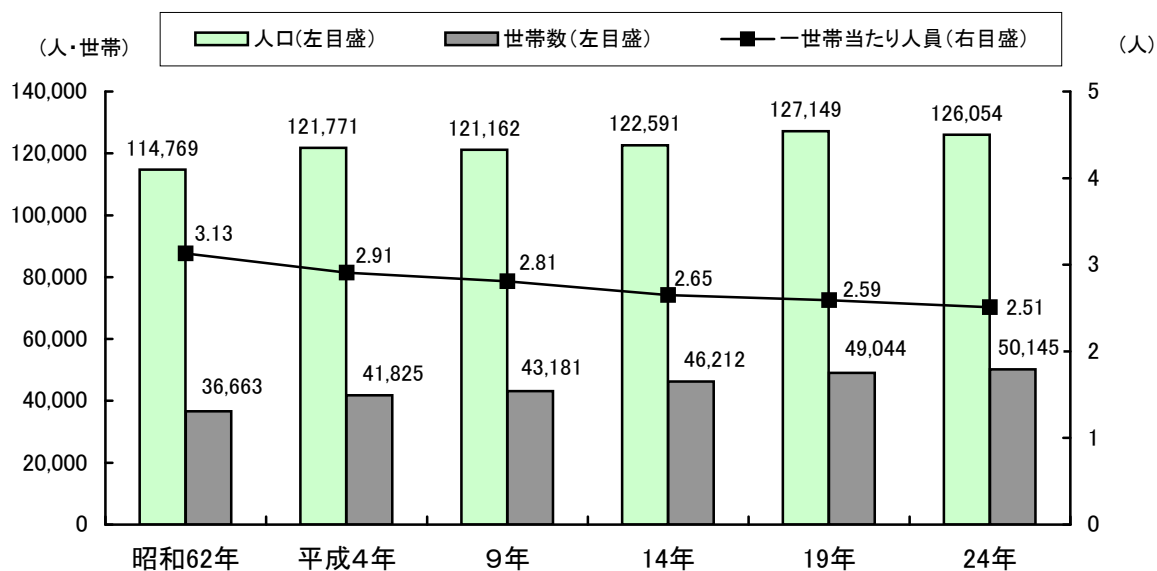
人 口

●区別の人口と世帯（平成24年10月1日現在推計：横浜市人口ニュース）

区名	面積(km ²)	世帯数(世帯)	人 口 (人)			1世帯当たり人員(人)	人口密度(人/km ²)
			総数	男	女		
横浜市	434.98	1,606,472	3,697,006	1,848,065	1,848,941	2.30	8,499
鶴見区	32.38	126,789	276,027	143,140	132,887	2.18	8,525
神奈川区	23.59	114,722	233,389	118,792	114,597	2.03	9,894
西区	6.98	50,462	96,919	49,340	47,579	1.92	13,885
中区	20.62	76,673	147,246	77,503	69,743	1.92	7,141
南区	12.63	93,300	195,114	97,066	98,048	2.09	15,448
港南区	19.86	90,272	218,827	108,093	110,734	2.42	11,018
保土ヶ谷区	21.81	90,732	205,223	102,408	102,815	2.26	9,410
旭区	32.78	102,101	249,774	122,239	127,535	2.45	7,620
磯子区	19.02	71,393	162,115	79,912	82,203	2.27	8,523
金沢区	30.68	87,347	206,694	101,784	104,910	2.37	6,737
港北区	31.37	157,400	334,040	169,803	164,237	2.12	10,648
緑区	25.42	72,419	178,309	88,435	89,874	2.46	7,015
青葉区	35.06	122,839	306,738	150,735	156,003	2.50	8,749
都筑区	27.88	77,973	206,997	103,980	103,017	2.65	7,425
戸塚区	35.70	110,876	273,850	135,744	138,106	2.47	7,671
栄区	18.55	50,965	124,191	60,891	63,300	2.44	6,695
泉区	23.56	60,064	155,499	76,275	79,224	2.59	6,600
瀬谷区	17.11	50,145	126,054	61,925	64,129	2.51	7,367

※世帯数と人口は、平成22年国勢調査（確定値）を基礎とし、住民基本台帳法及び戸籍法の定める届出等の増減を加減した推計数。

●瀬谷区の人口・世帯数・1世帯当たり人員の推移（各年10月1日現在：横浜市人口ニュース）



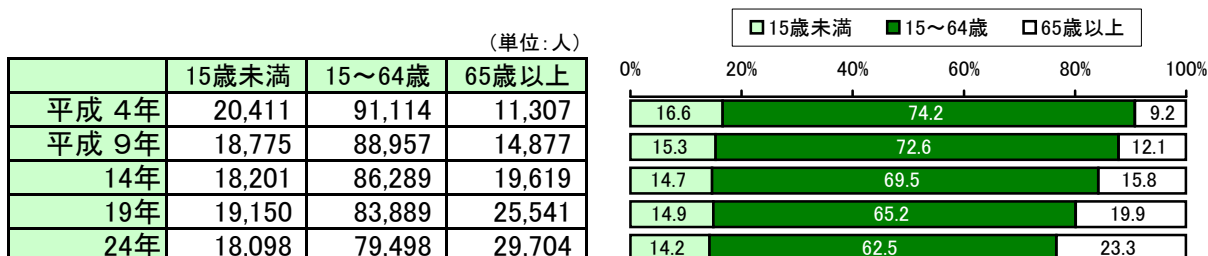
人 口

● 区別平均年齢と年齢3区分別人口構成比（平成24年9月30日現在）

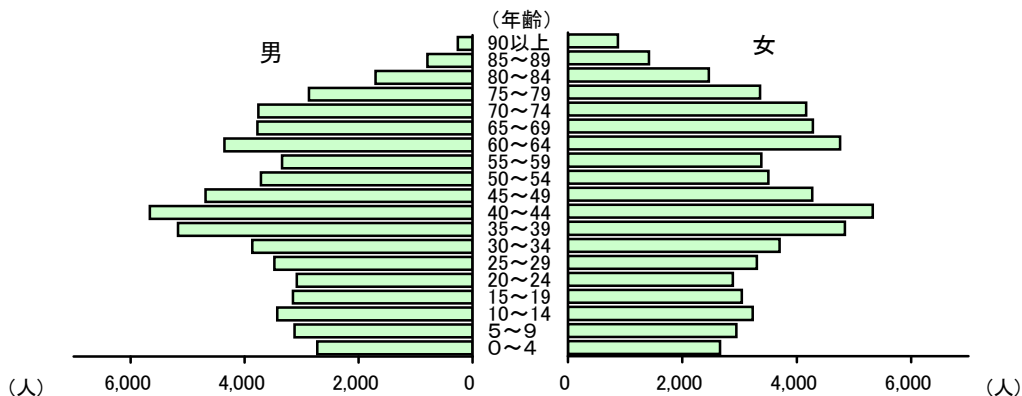
区 名	平 均 年 齢（歳）			年 齢 3 区 分 別 人 口 構 成 比（％）			
	全体	男	女	年少人口	生産年齢人口	老 年 人 口	
				15歳未満	15～64歳	65歳以上	（内75歳以上）
横 浜 市	43.9	42.8	44.9	13.2	66.0	20.8	9.5
鶴 見 区	42.9	41.9	43.9	13.3	67.9	18.8	8.5
神 奈 川 区	43.7	42.4	45.0	11.9	68.3	19.8	9.6
西 区	43.8	42.5	45.1	10.9	70.0	19.1	9.8
中 区	45.0	44.8	45.3	11.2	68.0	20.9	9.9
南 区	46.2	45.1	47.3	10.8	65.5	23.7	11.5
港 南 区	45.3	44.3	46.4	12.6	63.7	23.6	10.5
保 土 ヶ 谷 区	45.1	43.7	46.6	12.1	65.0	22.9	11.0
旭 区	45.8	44.5	47.0	12.6	62.6	24.8	11.6
磯 子 区	45.8	44.3	47.2	12.0	64.0	24.0	11.4
金 沢 区	45.4	44.2	46.6	12.6	63.9	23.4	10.8
港 北 区	42.2	41.2	43.2	12.8	69.7	17.4	8.1
緑 区	42.8	41.9	43.8	14.5	65.7	19.8	8.6
青 葉 区	41.7	40.8	42.5	15.0	68.3	16.7	7.2
都 筑 区	39.1	38.4	39.8	18.1	68.3	13.5	5.8
戸 塚 区	43.6	42.5	44.6	14.3	64.6	21.1	9.2
栄 区	45.7	44.7	46.7	13.2	61.2	25.6	10.6
泉 区	44.7	43.7	45.6	13.6	63.3	23.1	10.1
瀬 谷 区	44.5	43.2	45.7	14.2	62.4	23.3	10.8

※住民基本台帳に記載された人口です。

● 瀬谷区の年齢3区分別人口及び構成比の推移（各年9月30日現在）



● 瀬谷区の人口ピラミッド（平成24年9月30日現在）



人 口

●町別世帯及び年齢3区分別人口(平成24年9月30日現在)

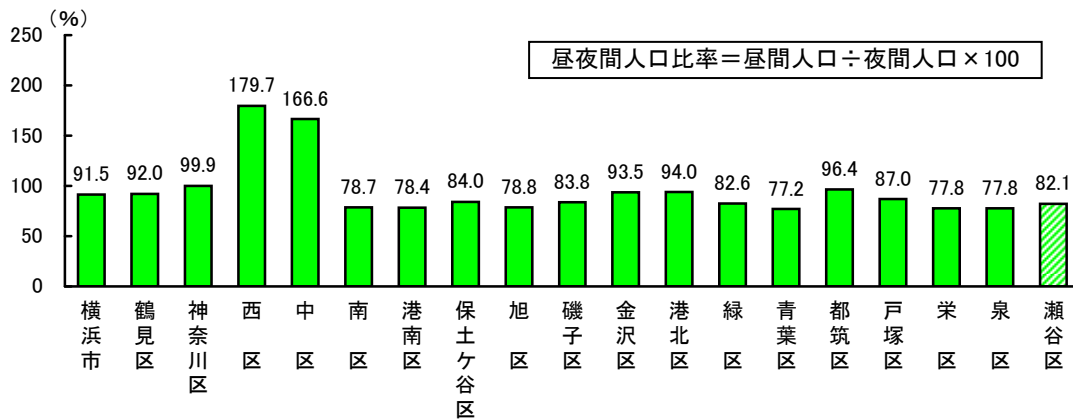
(単位:人)

町名	世帯数	人 口														
		合 計			15歳未満			15～64歳			65歳以上			(内75歳以上)		
		総数	男	女	総数	男	女	総数	男	女	総数	男	女	総数	男	女
瀬谷区	54,619	127,300	62,932	64,368	18,098	9,271	8,827	79,498	40,506	38,992	29,704	13,155	16,549	13,730	5,623	8,107
相沢一丁目	639	1,398	684	714	214	111	103	942	462	480	242	111	131	115	51	64
相沢二丁目	634	1,495	742	753	221	104	117	920	473	447	354	165	189	156	69	87
相沢三丁目	576	1,288	659	629	167	84	83	836	453	383	285	122	163	152	68	84
相沢四丁目	605	1,300	650	650	157	79	78	794	424	370	349	147	202	189	80	109
相沢五丁目	546	1,350	682	668	174	88	86	871	447	424	305	147	158	115	58	57
相沢六丁目	502	1,088	577	511	98	56	42	691	380	311	299	141	158	137	65	72
相沢七丁目	718	1,695	825	870	184	98	86	1,057	539	518	454	188	266	251	100	151
阿久和西一丁目	1,175	2,868	1,430	1,438	423	215	208	1,871	962	909	574	253	321	245	107	138
阿久和西二丁目	1,150	2,860	1,445	1,415	388	214	174	1,785	914	871	687	317	370	307	131	176
阿久和西三丁目	922	2,324	1,174	1,150	345	168	177	1,408	745	663	571	261	310	237	116	121
阿久和西四丁目	557	1,327	677	650	208	97	111	825	453	372	294	127	167	149	62	87
阿久和東一丁目	831	1,931	929	1,002	199	101	98	1,216	593	623	516	235	281	231	94	137
阿久和東二丁目	1,249	3,022	1,481	1,541	407	192	215	1,867	936	931	748	353	395	296	130	166
阿久和東三丁目	970	2,319	1,143	1,176	333	165	168	1,403	713	690	583	265	318	252	106	146
阿久和東四丁目	567	1,401	697	704	257	129	128	909	460	449	235	108	127	97	42	55
阿久和南一丁目	182	427	226	201	46	21	25	280	152	128	101	53	48	37	16	21
阿久和南二丁目	393	1,034	534	500	187	103	84	668	349	319	179	82	97	69	27	42
阿久和南三丁目	216	488	224	264	72	35	37	271	138	133	145	51	94	83	17	66
阿久和南四丁目	1,644	3,956	1,880	2,076	585	325	260	2,507	1,179	1,328	864	376	488	299	115	184
東野	757	1,950	953	997	237	117	120	1,175	574	601	538	262	276	196	92	104
東野台	284	594	258	336	49	18	31	269	136	133	276	104	172	166	60	106
卸本町	X	X	X	X	X	X	X	X	X	X	X	X	X	X	X	X
上瀬谷町	1,094	2,678	1,356	1,322	517	267	250	1,664	857	807	497	232	265	238	103	135
北新	909	2,404	1,204	1,200	375	186	189	1,576	799	777	453	219	234	165	65	100
北町	160	463	248	215	123	64	59	301	172	129	39	12	27	8	0	8
五貫目町	1,176	3,023	1,542	1,481	711	349	362	1,981	1,043	938	331	150	181	141	51	90
下瀬谷一丁目	760	1,917	984	933	283	149	134	1,221	650	571	413	185	228	174	74	100
下瀬谷二丁目	1,137	2,764	1,365	1,399	352	177	175	1,823	904	919	589	284	305	200	89	111
下瀬谷三丁目	1,426	3,497	1,773	1,724	430	237	193	2,109	1,069	1,040	958	467	491	347	164	183
瀬谷一丁目	555	1,213	613	600	163	79	84	789	422	367	261	112	149	119	47	72
瀬谷二丁目	1,165	2,571	1,270	1,301	323	175	148	1,593	817	776	655	278	377	355	145	210
瀬谷三丁目	563	1,168	562	606	136	66	70	740	374	366	292	122	170	136	56	80
瀬谷四丁目	1,727	3,449	1,718	1,731	424	225	199	2,300	1,188	1,112	725	305	420	381	154	227
瀬谷五丁目	1,129	2,558	1,323	1,235	404	224	180	1,707	888	819	447	211	236	194	78	116
瀬谷六丁目	518	1,136	568	568	102	51	51	712	376	336	322	141	181	141	61	80
瀬谷町	1,471	3,108	1,358	1,750	481	246	235	1,436	664	772	1,191	448	743	655	222	433
竹村町	399	1,004	508	496	139	66	73	653	343	310	212	99	113	85	36	49
中央	946	2,199	1,106	1,093	328	171	157	1,424	727	697	447	208	239	207	100	107
中屋敷一丁目	501	1,147	610	537	166	83	83	723	403	320	258	124	134	98	45	53
中屋敷二丁目	157	367	189	178	46	25	21	210	118	92	111	46	65	60	25	35
中屋敷三丁目	X	X	X	X	X	X	X	X	X	X	X	X	X	X	X	X
橋戸一丁目	1,952	4,276	2,084	2,192	543	298	245	2,727	1,377	1,350	1,006	409	597	543	199	344
橋戸二丁目	827	1,957	951	1,006	305	154	151	1,248	619	629	404	178	226	182	78	104
橋戸三丁目	1,340	3,070	1,539	1,531	317	165	152	1,886	967	919	867	407	460	355	147	208
二ツ橋町	3,957	8,974	4,409	4,565	1,246	644	602	5,731	2,917	2,814	1,997	848	1,149	996	386	610
本郷一丁目	1,170	2,741	1,338	1,403	345	152	193	1,723	874	849	673	312	361	293	133	160
本郷二丁目	1,368	3,520	1,763	1,757	801	421	380	2,237	1,122	1,115	482	220	262	200	85	115
本郷三丁目	1,086	2,406	1,201	1,205	321	161	160	1,506	788	718	579	252	327	297	114	183
本郷四丁目	335	788	402	386	91	50	41	502	260	242	195	92	103	98	46	52
三ツ境	4,049	8,880	4,283	4,597	1,124	585	539	5,772	2,848	2,924	1,984	850	1,134	1,020	384	636
南瀬谷一丁目	1,073	2,580	1,280	1,300	316	157	159	1,549	793	756	715	330	385	346	147	199
南瀬谷二丁目	291	689	336	353	88	35	53	374	188	186	227	113	114	70	35	35
南台一丁目	1,103	2,524	1,190	1,334	293	151	142	1,554	755	799	677	284	393	345	137	208
南台二丁目	993	2,190	976	1,214	273	141	132	1,225	573	652	692	262	430	357	126	231
宮沢一丁目	1,454	3,595	1,820	1,775	631	323	308	2,152	1,121	1,031	812	376	436	388	181	207
宮沢二丁目	1,690	3,989	1,998	1,991	601	289	312	2,446	1,270	1,176	942	439	503	442	190	252
宮沢三丁目	615	1,477	756	721	208	111	97	859	465	394	410	180	230	170	67	103
宮沢四丁目	213	502	265	237	61	31	30	302	170	132	139	64	75	68	32	36
目黒町	123	289	158	131	80	43	37	176	102	74	33	13	20	16	5	11

※本表は、住民基本台帳に記載された世帯数及び人口を町別に集計したもので、推計人口とは一致しません。
(推計人口：国勢調査の結果を基に、住民基本台帳の増減を加除し推計した世帯数及び人口。)

人口

● 区別昼夜間人口比率（平成22年国勢調査）



● 瀬谷区昼夜間人口の推移（各年国勢調査）

	常住人口(A) (夜間人口)	流入人口(B)	流出人口(C)	昼間人口(D) =(A)+(B)-(C)	昼夜間人口比率 =(D)÷(A)
昭和55年	101,121	12,253	37,710	75,664	74.8
60年	111,251	15,223	43,969	82,505	74.2
平成2年	119,080	18,456	51,296	86,240	72.4
7年	121,471	19,642	51,350	89,763	73.9
12年	121,663	18,423	47,612	92,474	76.0
17年	127,328	18,277	47,311	98,294	77.2
22年	126,913	19,282	41,937	104,258	82.1

流入人口：区外からの通勤・通学者数

流出人口：区外への通勤・通学者数

● 通勤・通学者（15歳以上）の動き（平成22年国勢調査）

区外からの通勤・通学者		流入	瀬谷区	流出	区外への通勤・通学者	
区名	人数				区名	人数
横浜市他区	9,457			横浜市他区	19,732	
大和市	2,757			大和市	3,268	
県内他市町村(除大和市)	5,324			県内他市町村(除大和市)	8,678	
東京都	1,020			東京都	9,253	
県外(除東京都)	234			県外(除東京都)	457	

(単位: 人)

● 瀬谷区人口動態の推移

	17年	18年	19年	20年	21年	22年	23年
社会増減	946	△ 833	△ 318	△ 411	129	△ 231	△ 432
転入	7,447	5,980	6,255	5,843	6,059	5,645	5,262
転出	6,527	6,804	6,558	6,290	5,930	5,891	5,654
その他	26	△ 9	△ 15	36	0	15	△ 40
自然増減	373	382	287	92	75	△ 1	△ 129
出生	1,234	1,246	1,224	1,131	1,073	1,092	1,002
死亡	861	864	937	1,039	998	1,093	1,131
人口増減	1,319	△ 451	△ 31	△ 319	204	△ 232	△ 561

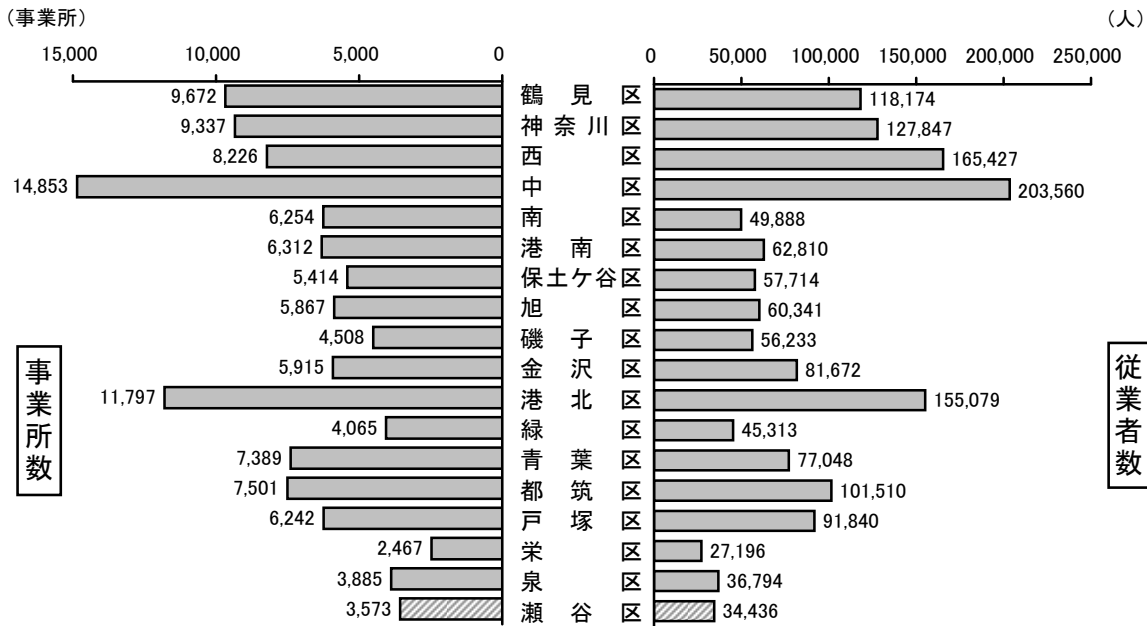
(単位: 人)

資料：「横浜市の人口」

産 業

事業所

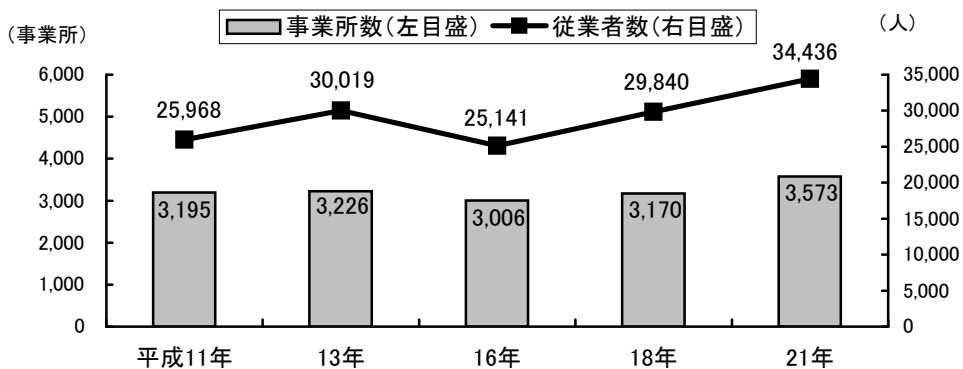
● 区別事業所数・従業者数（平成21年経済センサス基礎調査）



● 瀬谷区産業別事業所数・従業者数（平成21年経済センサス基礎調査）

	事業所		従業者	
	事業所数	割合(%)	人数(人)	割合(%)
農・林・漁業	7	0.2	72	0.2
建設業	558	15.6	3,615	10.5
製造業	195	5.5	2,798	8.1
電気・ガス・熱供給・水道業	1	0.0	130	0.4
情報通信業	30	0.8	151	0.4
運輸業	92	2.6	2,442	7.1
卸売・小売業	867	24.3	8,138	23.6
金融・保険業	39	1.1	369	1.1
不動産業	314	8.8	1,291	3.7
飲食店・宿泊業	377	10.6	3,075	8.9
医療・福祉	321	9.0	4,949	14.4
教育・学習支援業	145	4.1	2,121	6.2
複合サービス事業	16	0.4	178	0.5
サービス業(他に分類されないもの)	600	16.8	4,478	13.0
公務(他に分類されないもの)	11	0.3	629	1.8
合計	3,573	100.0	34,436	100.0

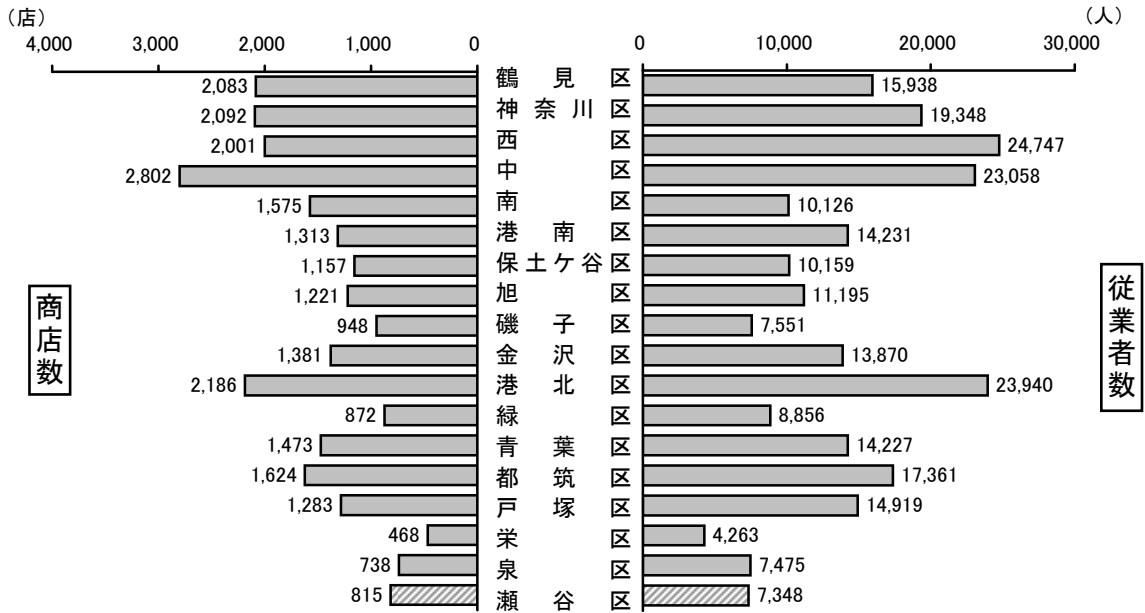
● 瀬谷区事業所数・従業者数の推移（各年事業所・企業統計調査、経済センサス基礎調査）



産 業

商 業

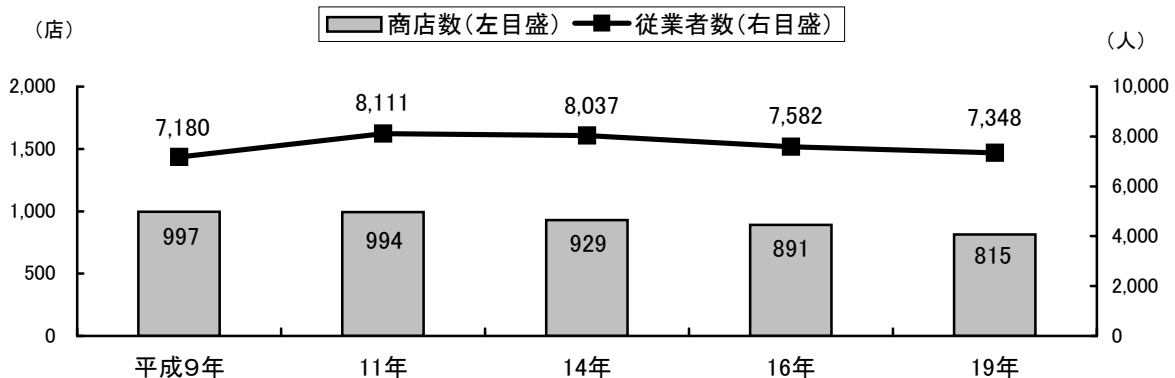
● 区別商店数・従業者数（平成19年商業統計調査）



● 瀬谷区産業分類別状況（平成19年商業統計調査）

		商店数(店)	従業者数(人)	年間商品販売額(万円)	売場面積(m ²)
卸売業	各種商品	1	63	X	—
	繊維・衣服等	10	137	628,752	—
	飲食物品	31	468	2,260,255	—
	建築材料、鉱物・金属材料等	49	406	2,827,560	—
	機械器具	35	274	1,243,101	—
	その他	37	544	X	—
	小計	163	1,892	12,391,030	—
小売業	各種商品(百貨店等)	2	435	X	X
	織物・衣服・身の回り品	87	384	435,038	12,257
	飲食物品	245	2,614	4,130,441	25,964
	自動車・自転車	51	259	962,289	3,009
	家具・じゅう器・機械器具	61	217	281,507	4,480
	その他	206	1,547	X	X
	小計	652	5,456	9,897,521	83,363
合計	815	7,348	22,288,551	83,363	


● 瀬谷区商店数・従業者数の推移（各年商業統計調査）



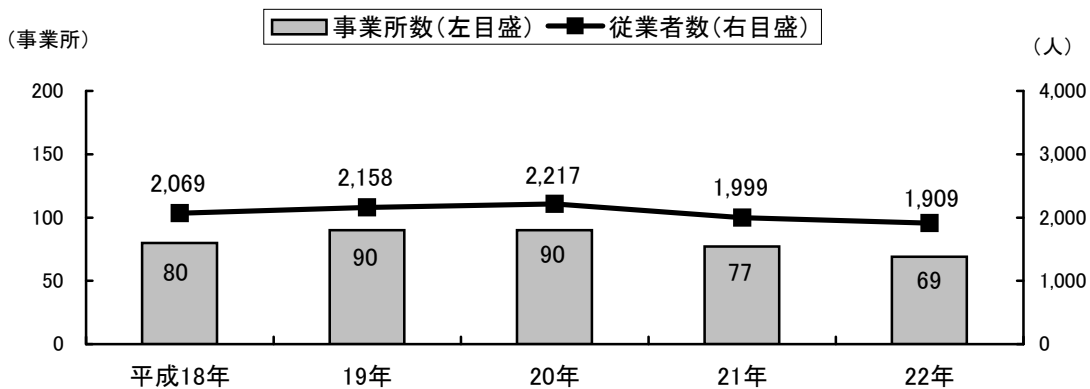
産 業

工 業

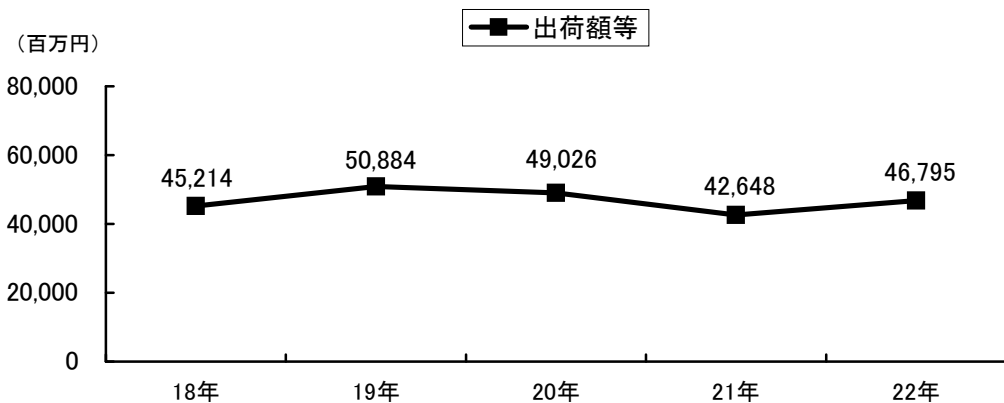
● 区別工業事業所数・従業者数（平成22年工業統計調査） *従業者4人以上の事業所



● 瀬谷区工業事業所数・従業者数の推移（各年工業統計調査） *従業者4人以上の事業所



● 瀬谷区製造品出荷額等の推移（各年工業統計調査） *従業者4人以上の事業所



産 業

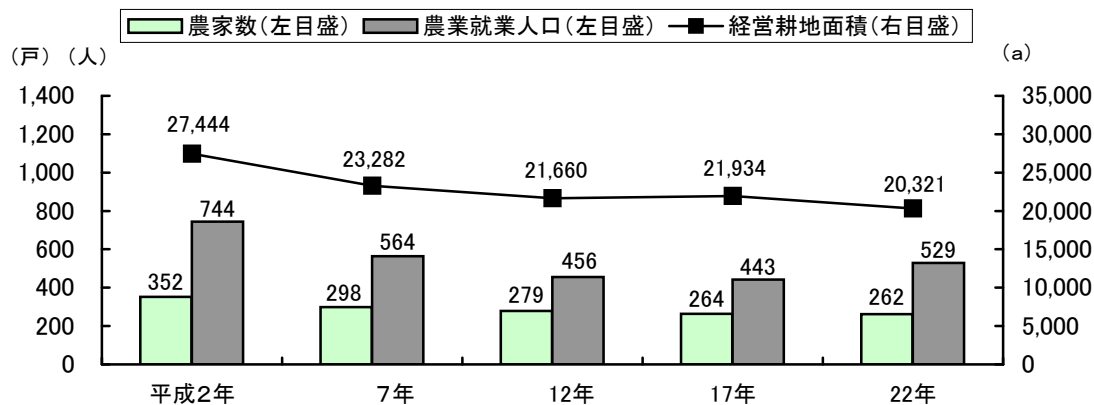
農 業

● 区別農家数・農業就業人口及び経営耕地面積（2010年農林業センサス）

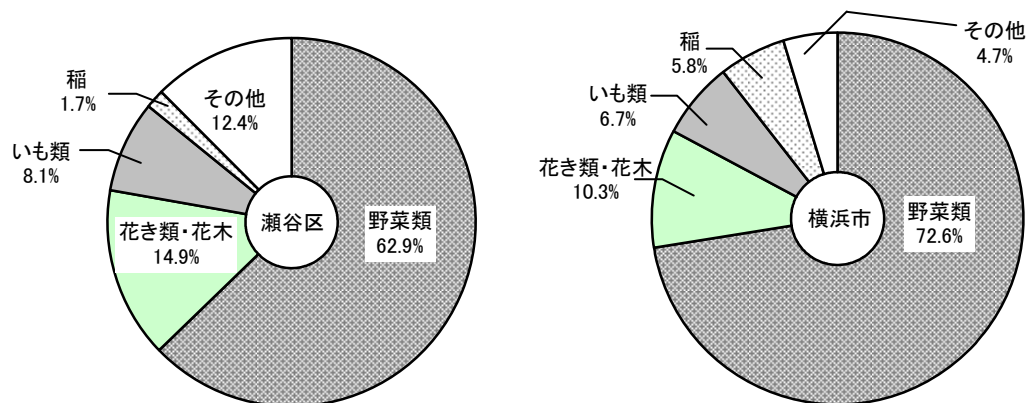
区 名	農家数(戸)			* 農業就業人口 (人)	経営耕地面積 (ha)
	販売農家	自給的農家	計		
横浜市	2,430	1,772	4,202	7,080	2,203
鶴見区	22	33	55	66	41
神奈川区	151	46	197	439	151
西区	—	—	—	—	—
中区	—	1	1	—	X
南区	3	8	11	9	X
港南区	50	40	90	142	36
保土ヶ谷区	95	49	144	289	90
旭区	168	211	379	463	158
磯子区	20	16	36	45	9
金沢区	31	42	73	100	16
港北区	249	199	448	771	198
緑区	258	172	430	788	232
青葉区	245	266	511	694	224
都筑区	344	220	564	1,023	263
戸塚区	225	164	389	653	209
栄区	65	86	151	192	53
泉区	313	148	461	877	318
瀬谷区	191	71	262	529	203

* 農業就業人口は自給的農家を含まない

● 瀬谷区農家数・農業就業人口・経営耕地面積の推移（各年農林業センサス）



● 販売目的で作付けした作物の作付面積の割合（2010年農林業センサス）



生活環境

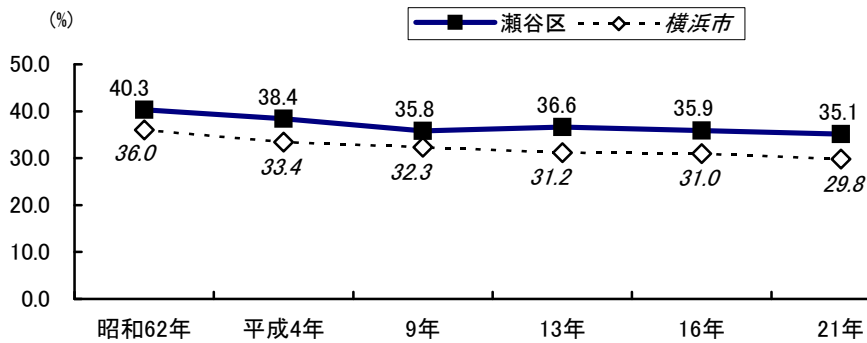
公園・緑

● 区別公園数・公園面積等及び緑被率

区名	公園(平成23年度末)				緑被率 (平成21年3月末)
	公園数	公園面積(ha)	区民1人当たり 公園面積(m ²)※	区域面積に占める公園の割合※	
横浜市	2,612	1,767.4	4.8	4.1%	29.8%
鶴見区	133	71.3	2.6	2.2%	13.7%
神奈川区	149	83.9	3.6	3.6%	22.6%
西区	49	27.3	2.8	3.9%	11.2%
中区	85	99.8	6.8	4.8%	14.3%
南区	130	40.9	2.1	3.2%	15.4%
港南区	177	79.5	3.6	4.0%	22.9%
保土ヶ谷区	160	94.9	4.6	4.3%	31.1%
旭区	196	171.8	6.9	5.2%	36.0%
磯子区	115	42.8	2.6	2.2%	27.6%
金沢区	203	293.1	14.2	9.6%	31.8%
港北区	164	126.0	3.8	4.0%	26.5%
緑区	150	119.0	6.7	4.7%	42.8%
青葉区	230	101.2	3.3	2.9%	31.4%
都筑区	138	160.1	7.8	5.7%	33.6%
戸塚区	213	124.1	4.5	3.5%	37.8%
栄区	127	60.6	4.9	3.3%	41.8%
泉区	97	35.2	2.3	1.5%	39.0%
瀬谷区	96	36.2	2.9	2.1%	35.1%

資料：環境創造局（※は瀬谷区で算出）

● 緑被率の推移



緑被率：緑の総量を把握する方法の一つで、航空写真によって上空から見たときの緑におおわれている土地の割合です。
なお、調査年度によって調査手法や精度が異なるため、概ねの傾向を示したものです。

● 瀬谷区の主な緑地(平成24年3月末現在)

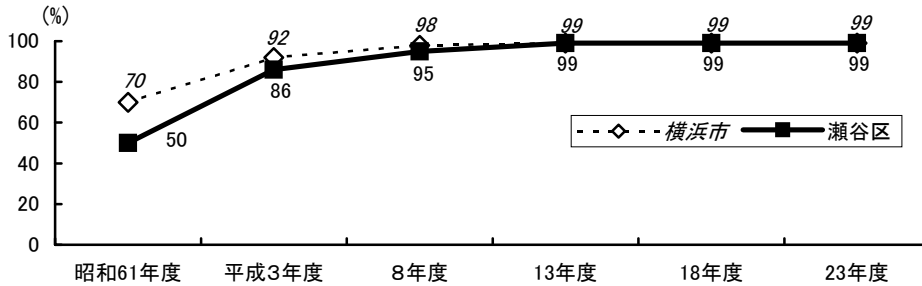
	指定年月	指定面積(ha)	指定場所	備考
瀬谷市民の森	昭和50年12月	19.1	瀬谷町・東野台・東野	
東山ふれあい樹林	平成4年4月	1.8	宮沢二丁目	
宮沢ふれあい樹林	平成4年11月	2.4	宮沢一丁目	
宮沢・蟹沢特別緑地保全地区	平成5年4月	2.0	宮沢三丁目	
東山特別緑地保全地区	平成15年11月	1.8	宮沢二丁目	東山ふれあい樹林と全域重複指定
宮沢特別緑地保全地区	平成17年10月	2.2	宮沢一丁目	うち2.1haは宮沢ふれあい樹林と重複指定

資料：環境創造局

生活環境

下水道

●公共下水道普及率の推移（各年度末現在）



資料：環境創造局

道路

●道路延長・道路面積（平成24年4月1日現在）

区分	道路延長			道路面積			
	道路延長 (m)	舗装延長 (m)	舗装延長率 (%)	道路面積 (㎡)	舗装面積 (㎡)	道路率※ (%)	
横浜市	国道	110,982	110,982	100.0	2,696,769	2,696,769	13.2
	県道	200,128	200,128	100.0	2,935,518	2,935,518	
	市道	7,358,789	7,232,603	98.3	48,055,789	47,644,956	
	有料道路	107,362	107,362	100.0	3,566,889	3,566,889	
	計	7,777,261	7,651,075	98.4	57,254,965	56,844,132	
瀬谷区	国道	780	780	100.0	31,660	31,660	10.7
	県道	16,875	16,875	100.0	216,578	216,578	
	市道	285,992	272,536	95.3	1,543,475	1,500,687	
	有料道路	1,428	1,428	100.0	44,890	44,890	
	計	305,075	291,619	95.6	1,836,603	1,793,815	

※道路率：行政区面積に対する道路面積の割合

資料：横浜市統計書

交通

●相模鉄道線の乗降車人員（平成23年度）

(単位：千人)

	乗車人員			降車人員		
	総数	定期	定期外	総数	定期	定期外
横浜駅	76,703	52,375	24,328	77,105	52,375	24,730
二俣川駅	14,570	7,924	6,646	14,388	7,924	6,464
三ツ境駅	10,633	6,511	4,122	10,776	6,511	4,265
瀬谷駅	7,824	5,024	2,800	7,619	5,024	2,595

●相模鉄道線の1日当たりの乗降車人員の推移

(単位：人)

	18年度	19年度	20年度	21年度	22年度	23年度
横浜駅	437,932	440,986	437,820	431,348	428,223	420,242
二俣川駅	78,619	80,949	81,221	80,884	80,329	79,122
三ツ境駅	60,994	61,372	60,706	59,854	59,664	58,494
瀬谷駅	41,472	42,400	43,162	42,834	42,887	42,194

資料：横浜市統計書

●瀬谷区自動車保有台数（平成24年3月31日現在）

(単位：台)

総数	登録自動車					小型二輪	軽自動車	
	貨物用	乗合用	乗用	特殊用途	大型特殊		軽四輪	軽二輪
57,429	4,396	94	35,845	988	106	1,793	12,032	2,175

資料：横浜市統計書（ただし、軽二輪は次年度当初の軽自動車税課税台数に基づく）

生活環境

ごみ・環境

●瀬谷区ごみ収集状況

(単位:トン)

	燃やすごみ	ビン・缶 ペットボトル	プラスチック製 容器包装	古紙・古布
平成19年度	20,355	1,893	1,743	320
20年度	19,808	1,846	1,758	316
21年度	20,050	1,824	1,732	280
22年度	19,489	1,838	1,750	193
23年度	20,964	1,819	1,800	66

資料：資源循環局



「横浜3R夢」マスコット イオ

●二酸化窒素等測定状況

測定地点:南瀬谷小学校

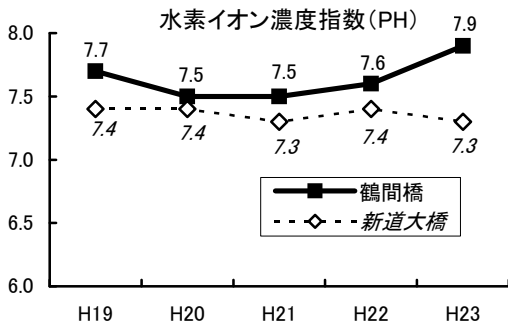
測定項目	H19	H20	H21	H22	H23	備考
二酸化窒素(ppm)	0.021	0.019	0.018	0.017	0.017	呼吸とともに人体に取り込まれ、呼吸器疾患の原因になります。
二酸化硫黄(ppm)	0.004	0.004	0.004	0.004	0.004	呼吸器疾患の原因になったり、動植物に被害を及ぼしたりします。
浮遊粒子状物質(mg/m ³)	0.030	0.028	0.027	0.026	0.026	気道や肺胞に沈着し、呼吸器疾患の原因になります。
光化学オキシダント(時間)	454	454	340	402	340	光化学スモッグの原因となる大気中の酸化性物質の総称のことです。

※光化学オキシダントは昼間時間帯(5時~20時)において1時間値が0.06ppmを超えた時間数。その他は年平均値。

資料：横浜市統計書

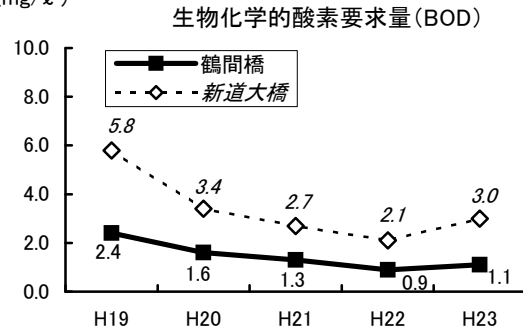
●境川の水質

(PH)



※水素イオン濃度指数とは酸性、アルカリ性の度合いを表す指標で、7より小さい場合が酸性、大きい場合がアルカリ性を表します。

(mg/l)

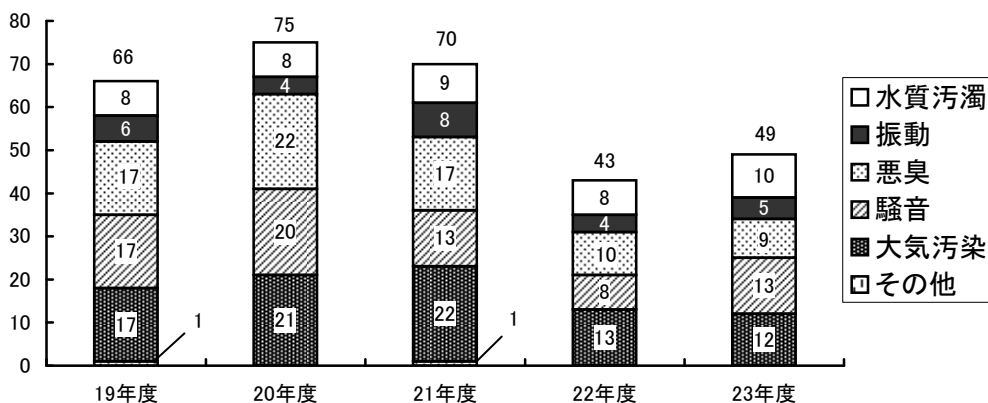


※BODとは水中の微生物が有機物を分解するのに要した酸素量のことです。数値が高いほど水が汚れていることを示しています。

資料：横浜市統計書

●瀬谷区公害問題苦情発生件数の推移

(件)



資料：横浜市統計書

生活環境

消 防

●瀬谷区火災発生件数の推移

	平成19年	20年	21年	22年	23年	
火災件数(件)	44	23	42	33	48	
出火原因	放火(疑い含む)	15	5	18	8	25
	たばこ	3	2	5	5	6
	食用油過熱出火	4	1	2	2	0
	火遊び	8	2	3	0	5
	コンロ	2	2	3	1	1
	その他	12	11	11	17	11
焼損床面積(㎡)	44	225	23	322	83	
死者(人)	2	1	0	2	0	
負傷者(人)	6	10	4	7	3	

資料：瀬谷消防署



●瀬谷区救急出場件数の推移

(単位:件)

	平成19年	20年	21年	22年	23年	
出場件数	5,364	4,885	4,882	5,286	5,675	
内訳	急病	3,574	3,275	3,306	3,605	3,925
	一般負傷	840	799	799	838	893
	交通事故	582	518	497	507	533
	自損行為	72	57	67	58	54
	加害	40	34	43	38	26
	労働災害	30	32	19	27	29
	火災事故	27	23	15	31	27
	その他	199	147	136	182	188

資料：瀬谷消防署



警 察

●瀬谷区内刑法犯認知件数の推移

(単位:件)

	平成19年	20年	21年	22年	23年	
計	1,494	1,869	1,430	1,466	1,498	
内訳	窃盗犯	1,199	1,472	1,186	1,201	1,198
	凶悪犯	6	5	8	5	11
	粗暴犯	90	77	71	64	73
	知能犯	49	51	21	39	33
	風俗犯	6	5	8	6	14
	その他	144	259	136	151	169

資料：瀬谷警察署



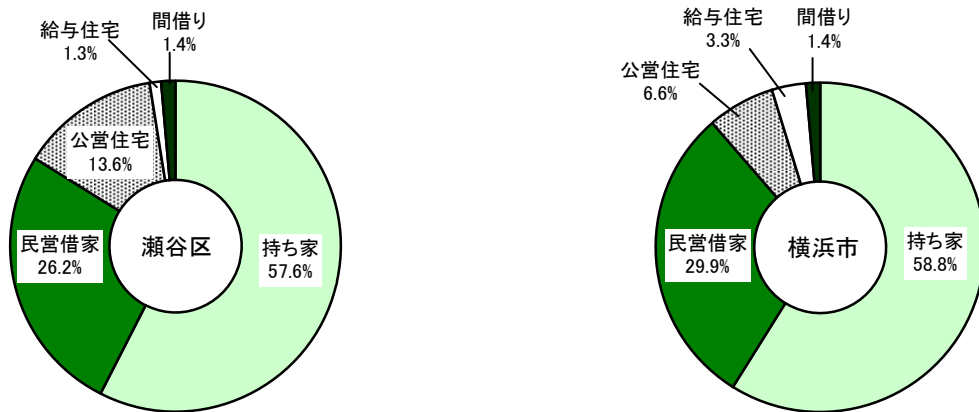
●瀬谷区内交通事故発生状況の推移

	平成19年	20年	21年	22年	23年		
件数(件)	776	679	649	630	593		
路線別(件)	一般国道246号	33	25	13	23	11	
	県道	横浜厚木線	71	65	65	68	62
		丸子中山茅ヶ崎線	67	67	71	64	68
		阿久和鎌倉線	22	10	24	13	17
		瀬谷柏尾線	55	55	58	53	73
	市道	環状4号線	112	107	105	101	71
		五貫目第78号線	43	26	31	28	24
		その他	351	304	265	259	252
	その他の道路	22	20	17	21	15	
	死者数(人)	4	3	1	1	0	
重傷者数(人)	44	23	23	17	10		
軽傷者数(人)	877	773	776	746	678		

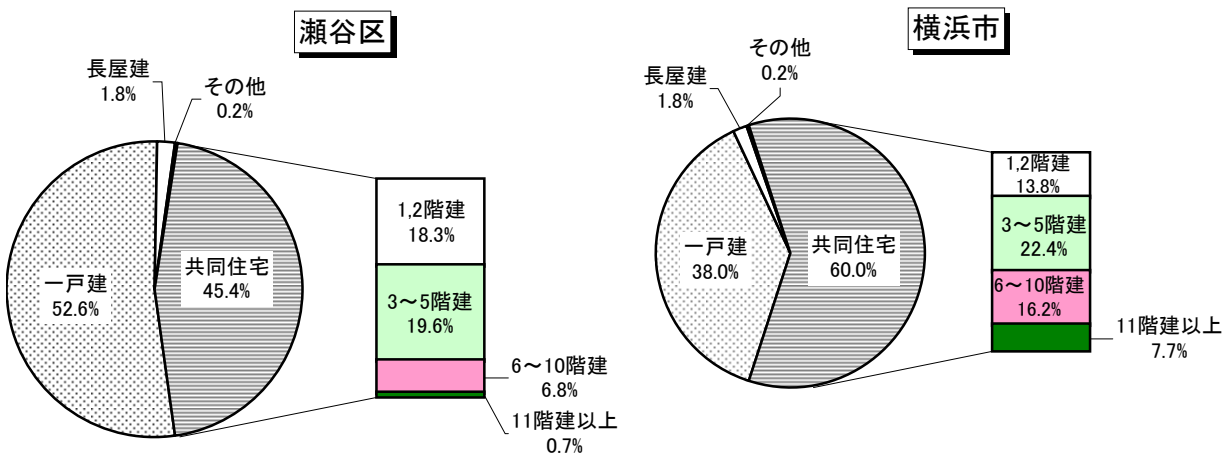
資料：瀬谷警察署

住宅・建築

●住宅の所有形態別世帯数の割合（平成22年国勢調査）



●住宅の建て方別割合（平成22年国勢調査）



●瀬谷区建築確認申請受理件数の推移（単位：件）

年度	一戸建ての住宅	併用住宅	共同住宅	事務所	その他	合計
平成19年度	489	8	25	2	34	558
20年度	471	4	42	5	38	560
21年度	499	4	26	5	37	571
22年度	482	6	32	3	22	545
23年度	422	5	53	6	35	521

資料：建築局



教育・文化

教育

●瀬谷区内学校の概要（平成24年5月1日現在：平成24年度学校基本調査）

項目	学校数	学級数 (※2)	在学・在園者数(人)			1校当たりの 在学者数(人)	教員数(人) (※1)
			総数	男	女		
幼稚園	14	136	3,118	1,615	1,503	223	251
小学校	11	255	7,431	3,775	3,656	676	394
中学校	6	113	3,601	1,910	1,691	600	240
高等学校	3		3,424	1,825	1,599	1,141	251
特別支援学校	3	165	701	466	235	234	389

※1 教員数には兼務者を含む

※2 高等学校の学級数はデータなし

●瀬谷区内学校の在学・在園者数内訳（平成24年5月1日現在：平成24年度学校基本調査）

(単位:人)

幼稚園	総数	男	女
3歳児	827	427	400
4歳児	1,139	598	541
5歳児	1,152	590	562
計	3,118	1,615	1,503

(単位:人)

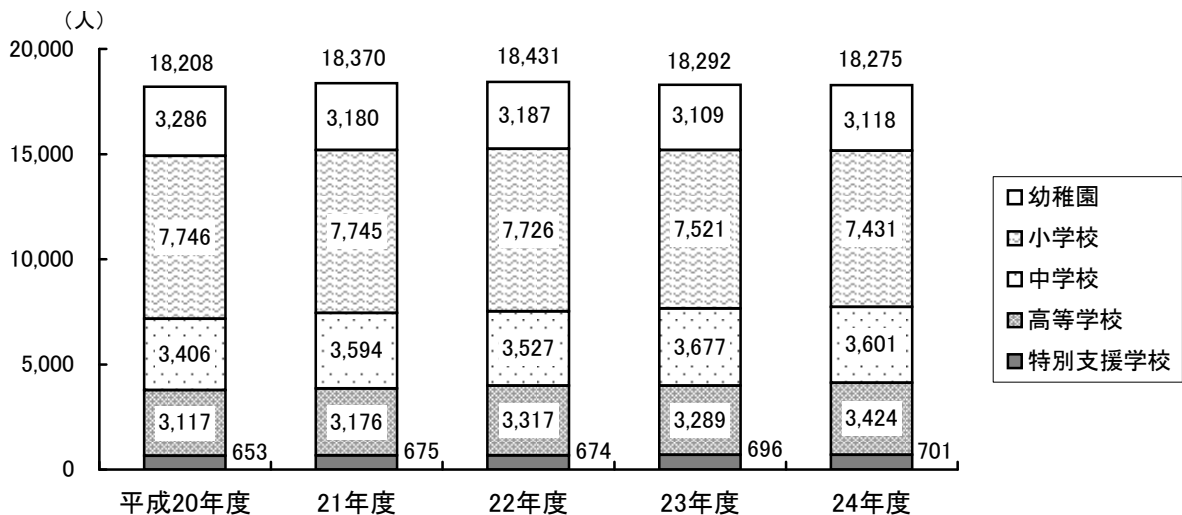
中学校	総数	男	女
1学年	1,153	636	517
2学年	1,278	678	600
3学年	1,170	596	574
計	3,601	1,910	1,691

小学校	総数	男	女
1学年	1,146	590	556
2学年	1,177	628	549
3学年	1,217	606	611
4学年	1,283	627	656
5学年	1,292	655	637
6学年	1,316	669	647
計	7,431	3,775	3,656

高等学校	総数	男	女
1学年	1,199	634	565
2学年	1,033	548	485
3学年	1,192	643	549
計	3,424	1,825	1,599

特別支援学校	総数	男	女
幼稚部	—	—	—
小学部	139	98	41
中学部	100	76	24
高等部	462	292	170
計	701	466	235

●瀬谷区内学校の在学・在園者数推移（各年5月1日現在：各年度学校基本調査）



教育・文化

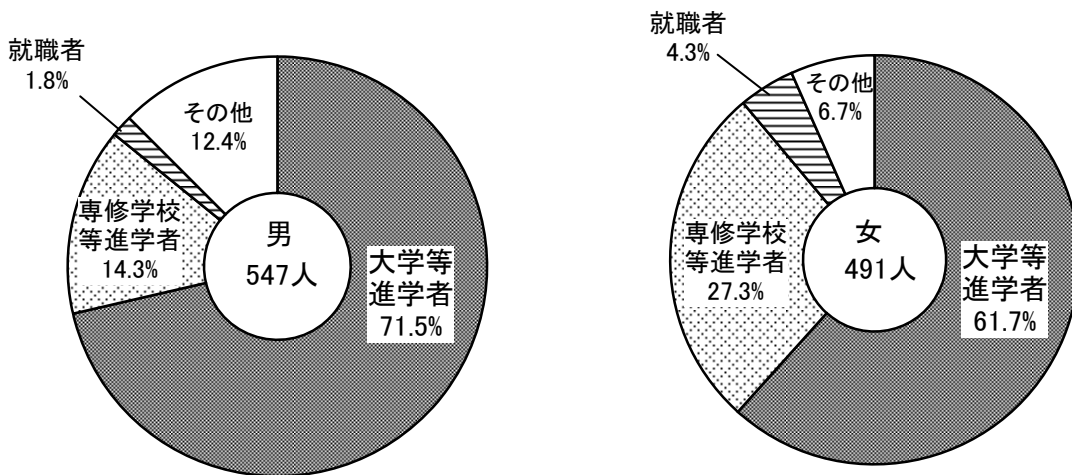
●瀬谷区内小中学校長期欠席者の状況（各年度学校基本調査）

（単位：人）

	小 学 校					中 学 校				
	病気	経済的 理 由	不登校	その他	計	病気	経済的 理 由	不登校	その他	計
平成19年度	20	—	79	19	118	8	—	199	10	217
20年度	27	—	69	23	119	4	1	161	17	183
21年度	23	—	83	22	128	10	—	184	10	204
22年度	28	—	64	22	114	25	1	181	5	212
23年度	6	—	66	3	75	5	—	170	11	186

長期欠席者：年度間に通算30日以上欠席した児童及び生徒をいう。

●瀬谷区内高等学校卒業後の男女別進路状況（平成24年度学校基本調査）



せやまる



このは

教育・文化

文化

●瀬谷区内市民利用施設利用者数

(単位:人)

施設名	開設年	平成19年度	20年度	21年度	22年度	23年度
瀬谷公会堂	昭和46年	78,132	71,464	82,360	77,943	91,649
瀬谷地区センター	昭和55年	140,842	145,575	151,971	145,035	139,004
阿久和地区センター	平成8年	65,070	67,057	71,961	73,581	68,038
中屋敷地区センター	平成11年	68,969	74,651	73,448	72,657	67,431
瀬谷図書館	昭和60年	236,906	244,311	246,599	246,435	239,357
瀬谷スポーツセンター	昭和62年	219,059	225,389	222,352	221,663	243,740
瀬谷さくら小学校コミュニティ・スクール	平成3年	17,928	17,302	14,567	14,245	13,613
南瀬谷小学校コミュニティ・スクール	平成7年	32,614	29,883	31,633	32,902	34,974
東野中学校コミュニティ・スクール	平成16年	7,416	9,081	9,102	10,819	10,819
原中学校コミュニティ・スクール	平成18年	20,974	24,537	30,552	37,224	37,662
和楽荘(老人福祉センター)	昭和55年	73,567	78,219	81,924	80,093	76,311
こどもログハウス(まるたのしろ)	平成5年	44,807	44,836	39,429	38,309	36,437

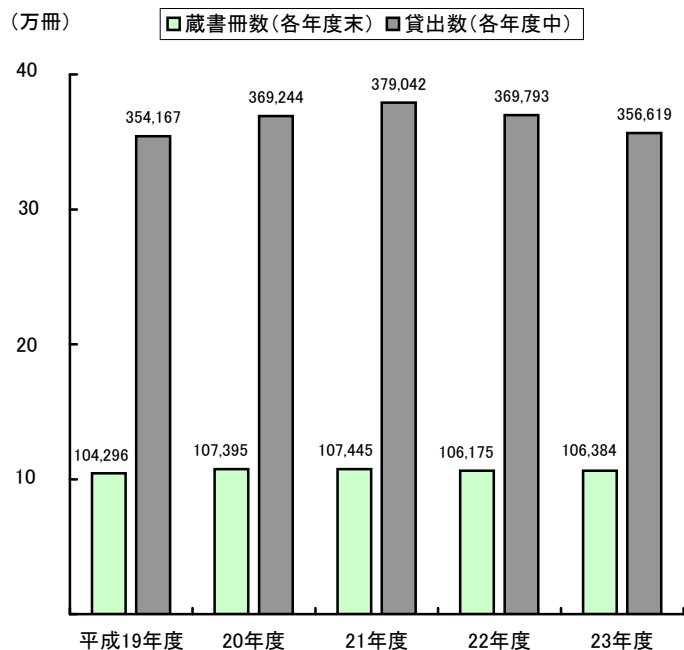
資料：瀬谷区地域振興課、教育委員会事務局

●瀬谷図書館蔵書冊数(平成23年度末)


種類	冊数(冊)	割合
総記	1,959	1.8%
哲学	2,486	2.3%
歴史	6,350	6.0%
社会科学	7,527	7.1%
自然科学	4,034	3.8%
技術	5,675	5.3%
産業	1,811	1.7%
芸術	6,561	6.2%
言語	1,453	1.4%
文学	28,334	26.6%
郷土資料	4,458	4.2%
未区分	921	0.9%
児童書	34,815	32.7%
計	106,384	100.0%

資料：教育委員会事務局

●瀬谷図書館蔵書冊数・貸出冊数の推移



資料：教育委員会事務局



戸籍・市税

戸籍

●戸籍事務取扱件数（平成23年度）

本籍数	43,275 (H24.3.31現在)	
本籍人口	111,443人 (H24.3.31現在)	
届出件数	6,242件	1日あたり件数
内 訳	出生	1,462件 4.0件
	婚姻	1,343件 3.7件
	死亡	1,246件 3.4件
	離婚	440件 1.2件
	その他	1,751件 4.8件

資料：瀬谷区戸籍課

●住民基本台帳事務取扱件数（平成23年度）

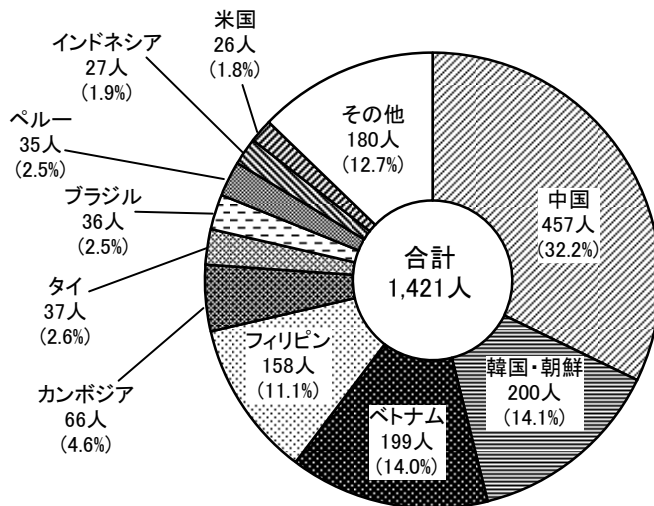
住民登録世帯数	54,051世帯 (H24.3.31現在)		
住民登録人口	126,072人 (H24.3.31現在)		
届出件数	9,634件	1日あたり件数	
内 訳	転入	市外	2,092件 5.7件
		市内	1,402件 3.8件
	転出	市外	2,365件 6.5件
		市内	1,323件 3.6件
	転居	1,429件 3.9件	
その他	1,023件 2.8件		

資料：瀬谷区戸籍課

※住民登録人口とは、住民基本台帳により算出した数で、外国人及び未届者は含まれません。

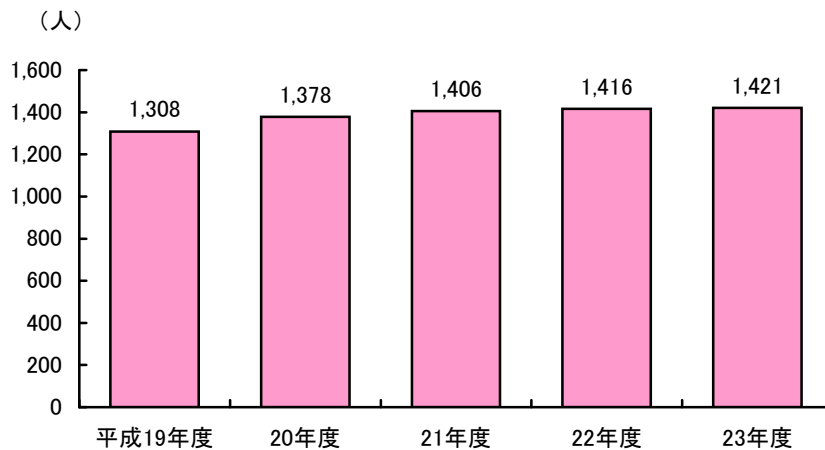
※1日あたり件数は、1年間の届出件数を実業務日ではなく、365日で割り返した数値です。

●瀬谷区国籍別外国人登録者数（平成23年度末）



資料：横浜市統計書

●瀬谷区外国人登録者数の推移（各年度末）

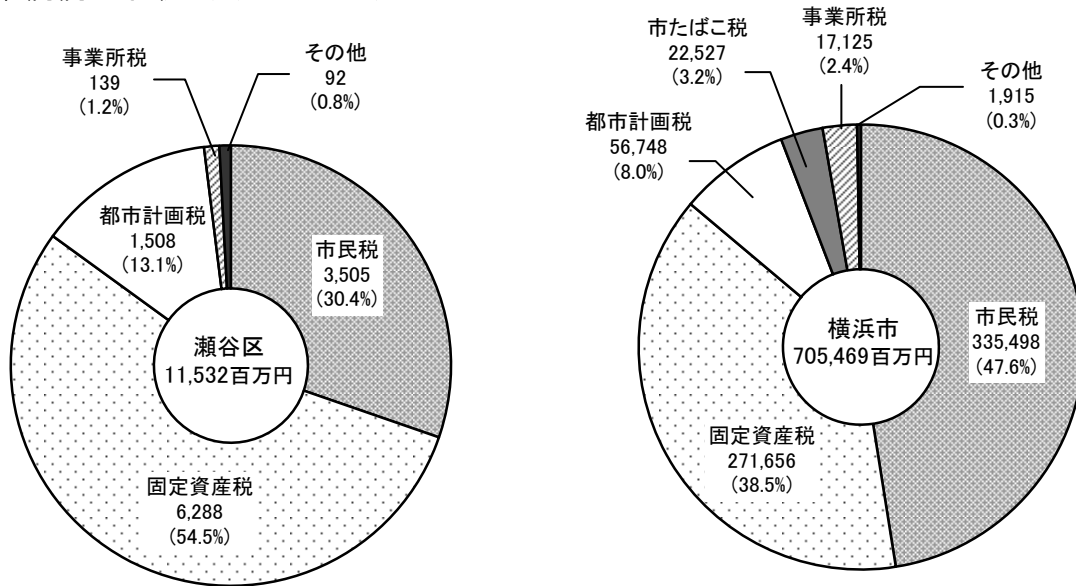


資料：横浜市統計書

戸籍・市税

市税

●市税税目別収入（平成23年度）



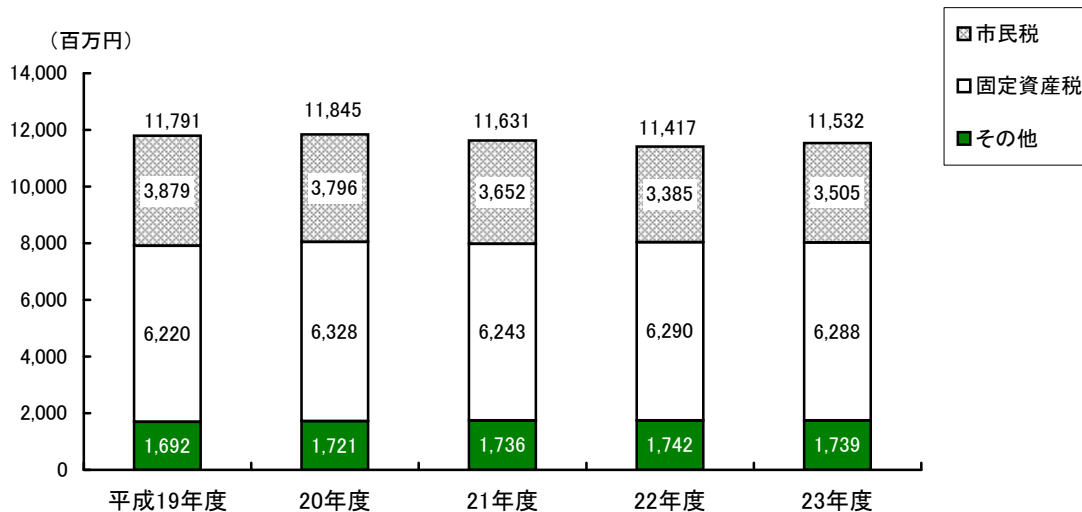
資料：瀬谷区税務課

●市税収入状況（平成23年度）

項目		瀬谷区	横浜市
調定額	税額	11,870百万円	720,756百万円
	件数	463,278件	15,637,840件
収入額	税額	11,532百万円	705,469百万円
	件数	439,523件	14,700,719件
収入割合	税額	97.15%	97.88%
	件数	94.87%	94.01%

資料：瀬谷区税務課

●瀬谷区市税収入状況の推移

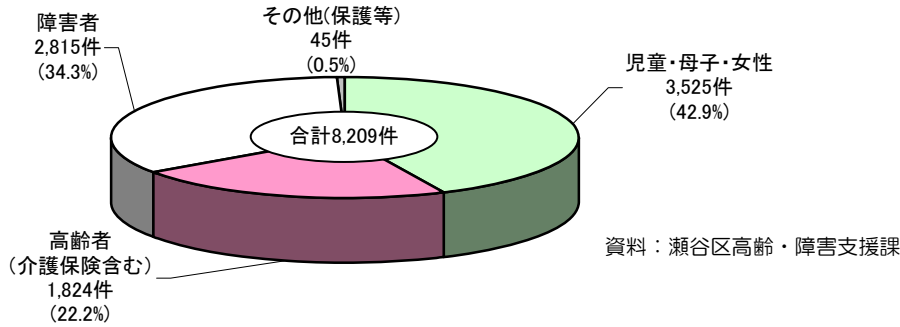


資料：瀬谷区税務課

福祉

福祉保健相談

●瀬谷区福祉保健相談・対象者別件数（平成23年度）



生活保護

●保護世帯数及び保護人員の推移（各年度末現在）

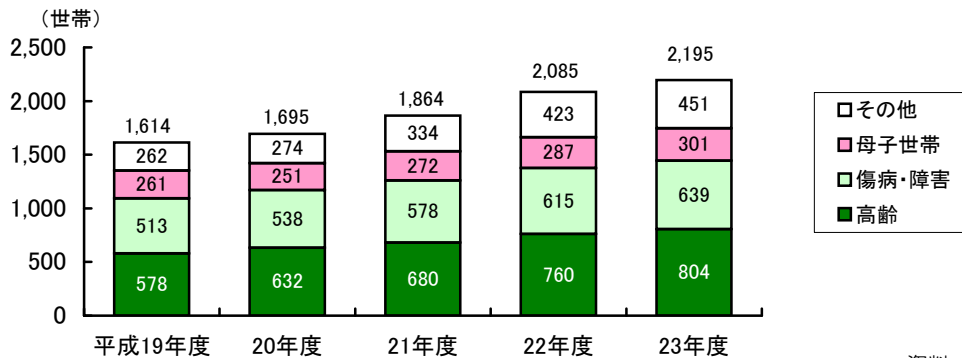
	瀬谷区				横浜市			
	人口(人)	保護世帯	保護人員(人)	保護率(%)	人口(人)	保護世帯	保護人員(人)	保護率(%)
平成19年度	126,930	1,620	2,732	21.5	3,631,773	37,429	50,905	14.0
20年度	126,702	1,706	2,804	22.1	3,654,429	39,691	53,831	14.7
21年度	126,839	1,868	3,115	24.6	3,671,386	44,131	60,355	16.4
22年度	126,663	2,092	3,515	27.8	3,686,552	47,607	65,521	17.8
23年度	126,281	2,198	3,681	29.1	3,689,143	49,648	68,296	18.5

資料：瀬谷区保護課

※保護率（％）は、人口1,000人あたりの被保護人員。人口は各年度3月1日現在の推計人口です。

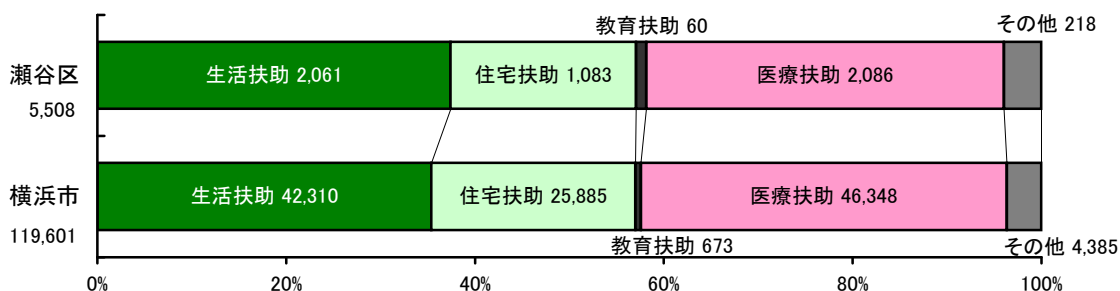
●瀬谷区生活保護世帯類型別の状況（各年度末現在）

*保護停止中の世帯を除く



●保護費支給額の構成比（平成23年度）

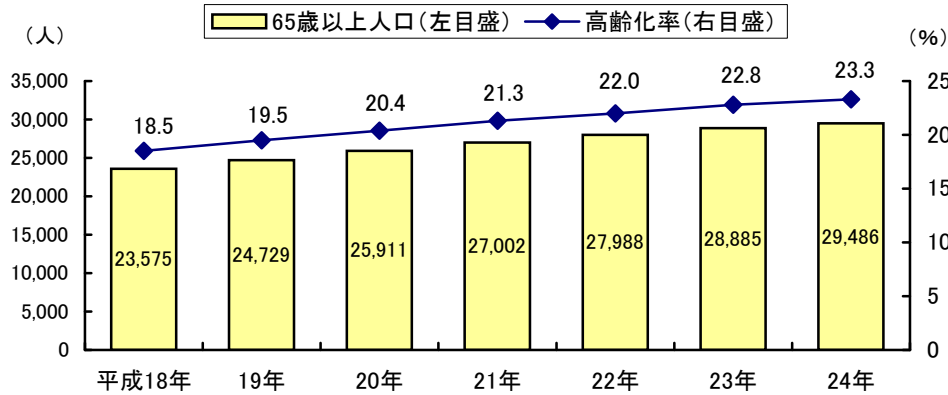
（単位：百万円）



福祉

高齢者福祉

●瀬谷区高齢者数及び高齢化率の推移（各年1月1日現在推計）



※高齢化率：総人口に占める65歳人口の割合

資料：横浜市統計書

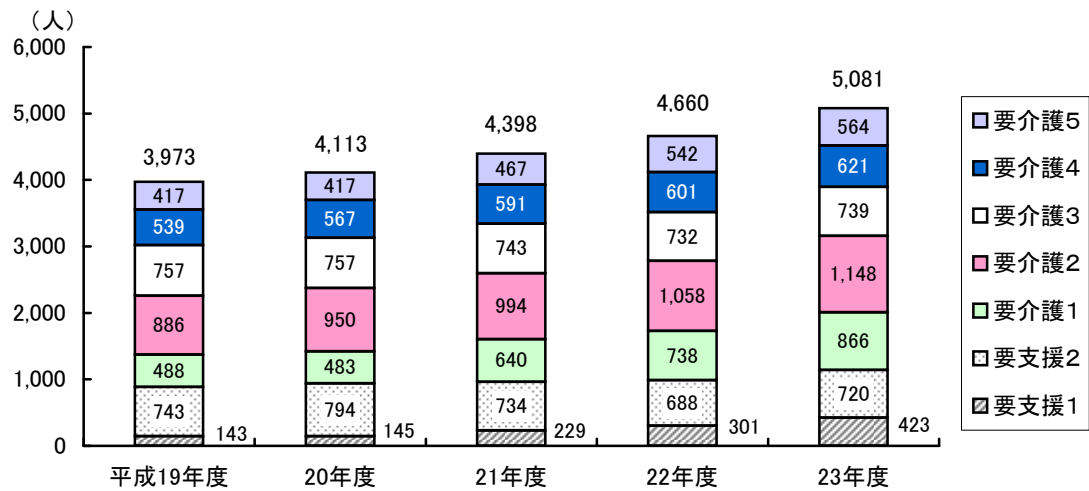
●瀬谷区高齢者在宅サービス実施状況（平成23年度）

サービス項目	実績	サービス項目	実績
訪問指導件数(40歳以上)	748	食事サービス利用者数(24年3月中)	180
機能訓練教室	実施回数	生活支援ショートステイ利用数	0
	延べ参加人数	外出支援サービス利用件数	7
言語訓練教室	実施回数	あんしん電話新規設置数	5
	延べ参加人数	紙おむつ給付延月数	1,702
在宅生活支援ホームヘルプ登録者数(年度末)	2	訪問理美容サービス登録者数(年度末)	40
自立支援ホームヘルプ登録者数(年度末)	2	住環境整備事業	3

資料：瀬谷区高齢・障害支援課

介護保険

●瀬谷区要介護認定者数の推移（各年度末）



資料：瀬谷区高齢・障害支援課

●瀬谷区介護保険第1号被保険者数の推移（各年4月1日現在）

平成20年	21年	22年	23年	24年
26,096	27,185	28,117	28,519	29,284

(単位：人)

資料：瀬谷区保険年金課

福祉

地域福祉

●瀬谷区老人クラブの状況（各年度）

	クラブ数	会員数(人)		
		男	女	合計
平成19年度	77	1,930	2,698	4,628
20年度	77	1,958	2,665	4,623
21年度	77	1,963	2,667	4,630
22年度	77	1,963	2,660	4,623
23年度	76	1,936	2,626	4,562

資料：瀬谷区高齢・障害支援課

●瀬谷区民生委員・児童委員活動状況（平成23年度）

民生委員・児童委員数	155人	
相談・支援	高齢者に関すること	3,516件
	障害者に関すること	579件
	子どもに関すること	668件
	その他	866件
地域福祉活動・自主活動	7,689件	
民児協運営・研修	6,594件	
行事・事業・会議への参加	5,025件	
調査・実態把握	2,699件	
証明事務	169件	
訪問・連絡活動	16,304回	
その他訪問	12,371回	

資料：瀬谷区福祉保健課

●高齢者に対する助成（平成23年度）

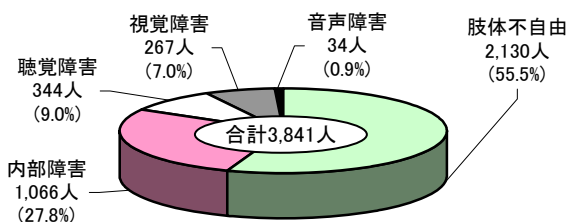
敬老特別乗車証(70歳以上)	10,302件
----------------	---------

資料：瀬谷区高齢・障害支援課

障害者福祉

●瀬谷区障害者手帳所持者数（平成23年度末）

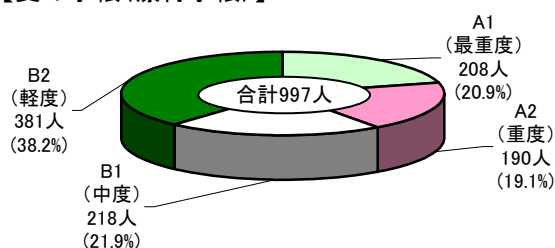
【身体障害者手帳】



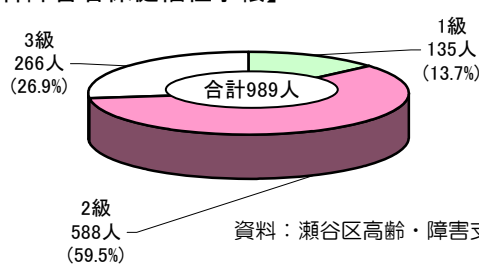
【障害の等級別内訳】

1級	1,309人
2級	698人
3級	540人
4級	894人
5級	208人
6級	192人
計	3,841人

【愛の手帳(療育手帳)】



【精神障害者保健福祉手帳】

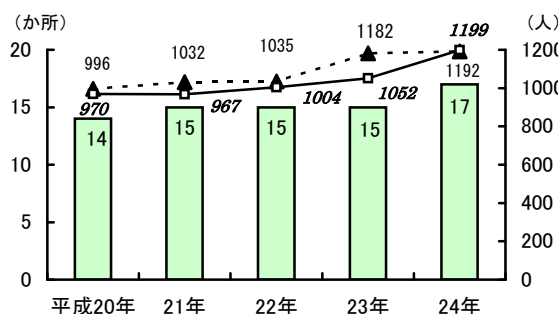


資料：瀬谷区高齢・障害支援課

児童福祉

●区内保育所入所者数の推移（各年4月1日）

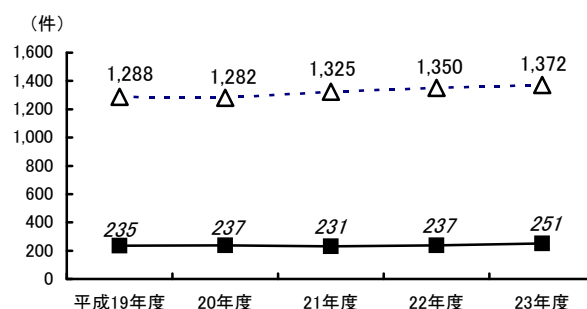
認可保育所数 定員 入所者数



資料：瀬谷区こども家庭支援課

●瀬谷区児童扶養手当支給件数の推移

児童扶養手当 特別児童扶養手当



資料：瀬谷区こども家庭支援課

福祉

国民年金

●瀬谷区国民年金被保険者の推移（各年度末）（単位：人）

	総数	第1号被保険者			第3号被保険者
		強制	任意	小計	
平成19年度	30,869	18,104	427	18,531	12,338
20年度	30,402	17,932	437	18,369	12,033
21年度	30,092	17,975	421	18,396	11,696
22年度	30,122	18,286	418	18,704	11,418
23年度	29,784	18,483	362	18,845	10,939

資料：瀬谷区保険年金課

第1号被保険者：自営業者、学生、農漁業者など厚生年金や共済年金に加入していない人

第3号被保険者：厚生年金や共済年金に加入している人の被扶養配偶者

●瀬谷区国民年金受給者数の推移（各年度末）（単位：人）

	拠出・無拠出別		事由別			計
	拠出年金	無拠出年金	老齢給付	障害給付	遺族給付	
平成19年度	20,887	837	20,130	1,378	216	21,724
20年度	23,245	891	22,452	1,471	213	24,136
21年度	23,463	940	22,632	1,552	219	24,403
22年度	25,896	968	24,975	1,651	238	26,864
23年度	26,661	971	25,691	1,699	242	27,632

資料：瀬谷区保険年金課

拠出年金：本人又は配偶者が加入する年金制度から、保険料をかけて受給資格を満たした人が受けられる年金

無拠出年金：20歳前から障害のある人、加入期間がないため拠出年金を受けられない人などが保険料をかけずに受けられる年金

国民健康保険・高齢者医療・医療費助成

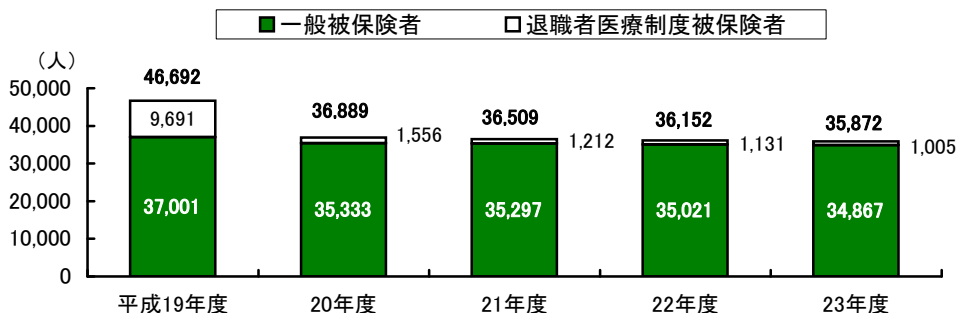
●瀬谷区国民健康保険加入状況（平成23年度末）

人口			世帯数			保険料収納状況		
総数	加入者	加入率	総数	加入世帯	加入率	調定額(千円)	収納額(千円)	徴収率
126,116	35,872	28.4%	49,994	20,516	41.0%	3,448,308	3,087,552	89.5%

※人口及び世帯の総数は平成23年4月1日現在推計人口

資料：瀬谷区保険年金課

●瀬谷区国民健康保険加入者数の推移（各年度末）



資料：瀬谷区保険年金課

●瀬谷区後期高齢者医療制度加入者及び医療費助成制度受給者数の推移（各年度末）（単位：人）

	後期高齢者医療制度	老人保健医療	重度障害者医療	ひとり親家庭等医療	小児医療
平成19年度		10,707	950	2,237	7,447
20年度	11,115		1,987	2,369	7,232
21年度	11,721		2,034	2,324	7,028
22年度	12,432		2,016	2,346	6,956
23年度	13,034		2,024	2,370	6,808

※後期高齢者医療制度は平成20年4月1日より施行

資料：瀬谷区保険年金課

保健・衛生

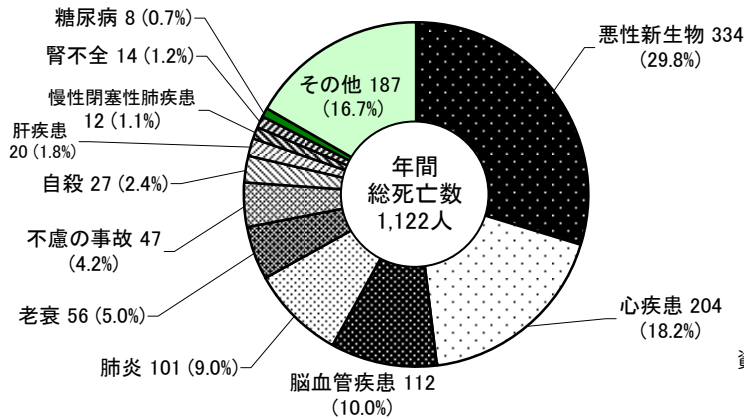
保 健

●医療施設の状況（平成23年度末）

	病院		一般診療所	歯科診療所
	施設数	病床数	施設数	施設数
横浜市	134	27,652	2,915	2,064
瀬谷区	5	762	83	58

資料：瀬谷区生活衛生課

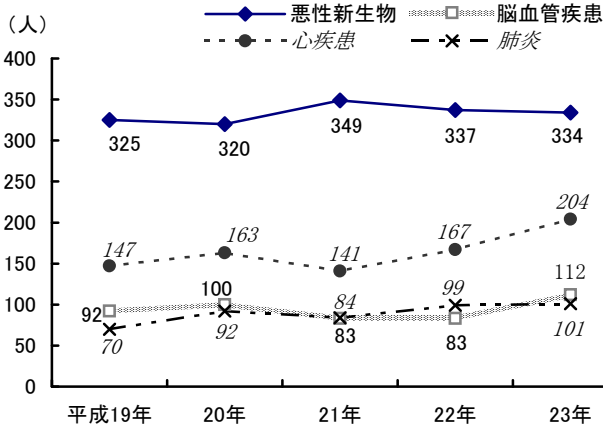
●瀬谷区死因別死亡状況（平成23年）



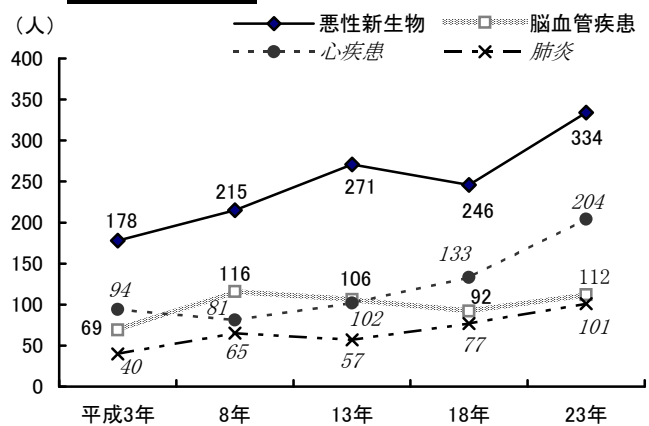
資料：瀬谷区福祉保健課

●瀬谷区主要死因別死亡状況の推移

平成19年～平成23年



平成3年～平成23年



資料：瀬谷区福祉保健課

●瀬谷区乳幼児健診実施状況（平成23年度）

健診名	健診回数(回)	対象児数(人)	受診児数(人)	受診率(%)
4か月児健診	24	1,023	1,009	98.6
1歳6か月児健診	24	1,063	1,004	94.4
3歳児健診	22	1,121	1,066	95.1

資料：瀬谷区こども家庭支援課

※4か月児、1歳6か月児、3歳児を対象に健診を実施し、発達の確認や病気などの早期発見に努めるとともに、保健指導、栄養指導を行っています。

●瀬谷区がん検診実施状況（平成23年度）

検診名	実施回数(回)	受診者数(人)	要精密検査者数(人)	要精検率(%)
胃がん(40歳以上)	7	229	22	9.6
肺がん(40歳以上)	9	281	32	11.4

資料：瀬谷区福祉保健課



保健・衛生

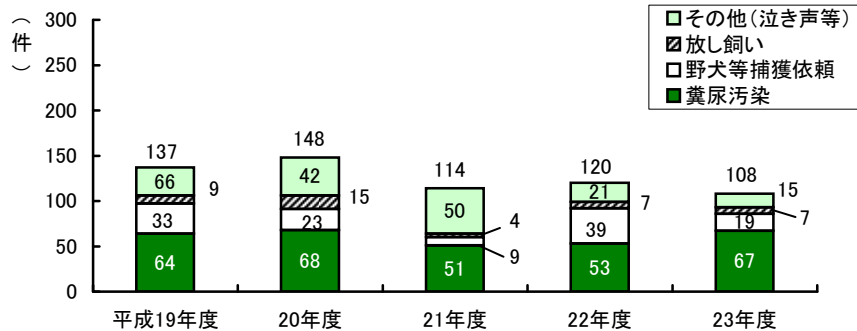
衛生

●瀬谷区畜犬登録申請件数等の推移

	登録申請件数(件)	狂犬病予防注射 済票交付数(件)	収容犬頭数(頭)	返還頭数(頭)	引取頭数(頭)
平成19年度	513	4,970	28	21	11
20年度	457	5,046	21	10	7
21年度	472	5,006	17	11	4
22年度	444	5,026	30	3	3
23年度	484	4,970	21	2	2

資料：瀬谷区生活衛生課

●瀬谷区犬の苦情受付件数の推移



資料：瀬谷区生活衛生課

●瀬谷区猫の引取り頭数の推移

(単位:頭)

	飼えなくなった猫			飼い主のいない猫			総数			
	成猫	子猫	小計	成猫	子猫	小計	成猫	子猫	小計	
平成21年度	20	-	20	101	68	169	121	68	189	
22年度	6	5	11	11	40	51	15	45	60	
平成23年度	飼えなくなった猫			収容した猫						
	成猫	子猫	小計	傷病	自活不能	遺棄	小計			
	-	-	-	24	25	31	80			



資料：瀬谷区生活衛生課

※平成23年度から猫の引取り、収容制度が変更となった。収容場所は「横浜市動物愛護センター」

●食中毒発生件数及び患者数の推移

	瀬谷区		横浜市	
	件数(件)	患者数(人)	件数(件)	患者数(人)
平成19年度	-	-	32	909
20年度	-	-	32	633
21年度	-	-	18	212
22年度	-	-	17	150
23年度	-	-	38	1,041

資料：瀬谷区生活衛生課

●瀬谷区食品関係苦情届出件数の推移

(単位:件)

	異物混入	カビ発生	腐敗・変敗	有症苦情	取扱不衛生	その他	計
平成19年度	4	1	1	3	2	12	23
20年度	6	1	6	3	6	3	25
21年度	6	2	1	10	3	11	33
22年度	11	-	8	23	7	25	74
23年度	9	-	-	11	4	9	33

資料：瀬谷区生活衛生課

●瀬谷区ねずみ・衛生昆虫等の駆除相談

(単位:件)

	スズメバチ	その他のハチ	ねずみ	ダニ	シロアリ	シラミ	ガ	その他	計
平成19年度	98	144	19	6	4	-	2	54	327
20年度	84	213	12	5	6	1	13	54	388
21年度	67	193	10	2	2	1	4	29	308
22年度	53	219	7	1	-	-	2	5	287
23年度	49	131	5	2	4	0	0	11	202

資料：瀬谷区生活衛生課

選挙

●選挙人名簿登録者数（平成24年12月2日現在）

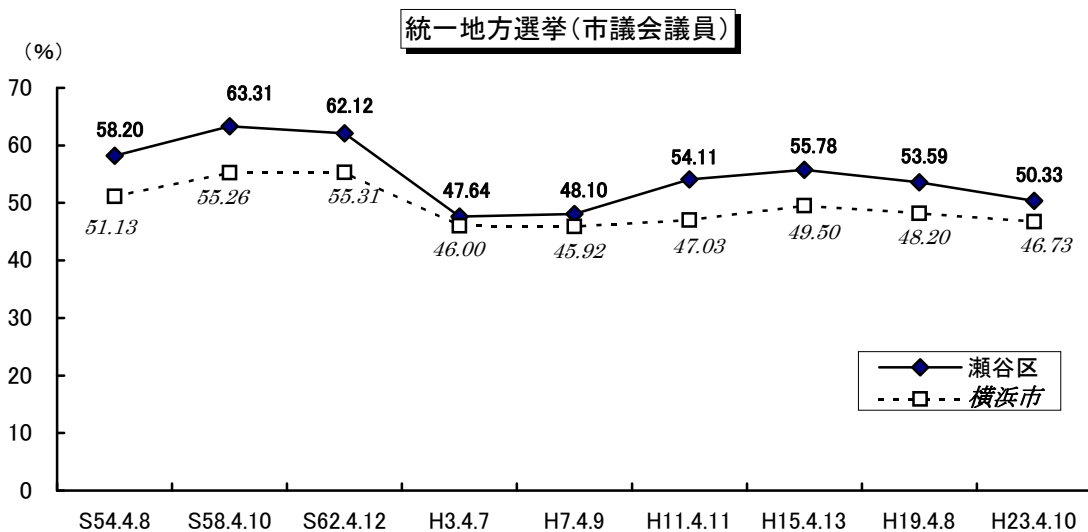
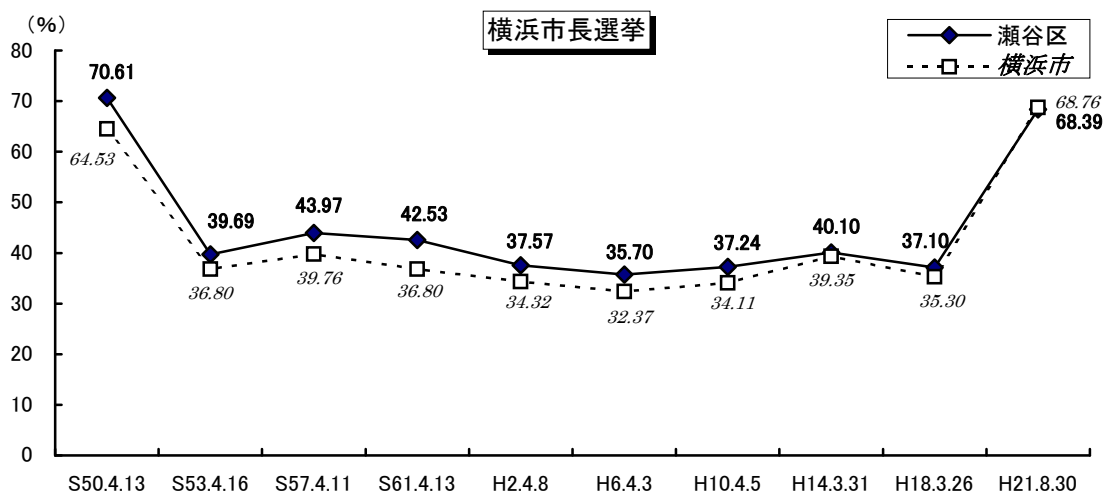
	男	女	計(人)
瀬谷区	50,177	51,992	102,169
横浜市	1,491,686	1,503,660	2,995,346

●在外選挙人名簿登録者数（平成24年12月2日現在）

	男	女	計(人)
瀬谷区	51	56	107
横浜市	2,938	2,589	5,527

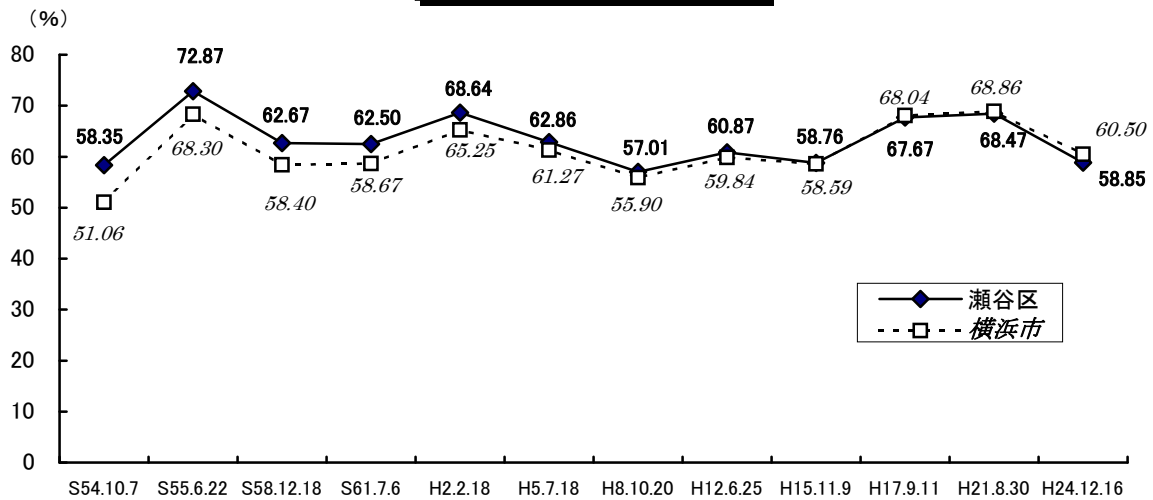
※国外に居住する日本国民に選挙権の行使を保障するために設けられた制度です。平成12年の衆議院選挙から投票できるようになりました（国政選挙のみ）。

●各選挙の投票率

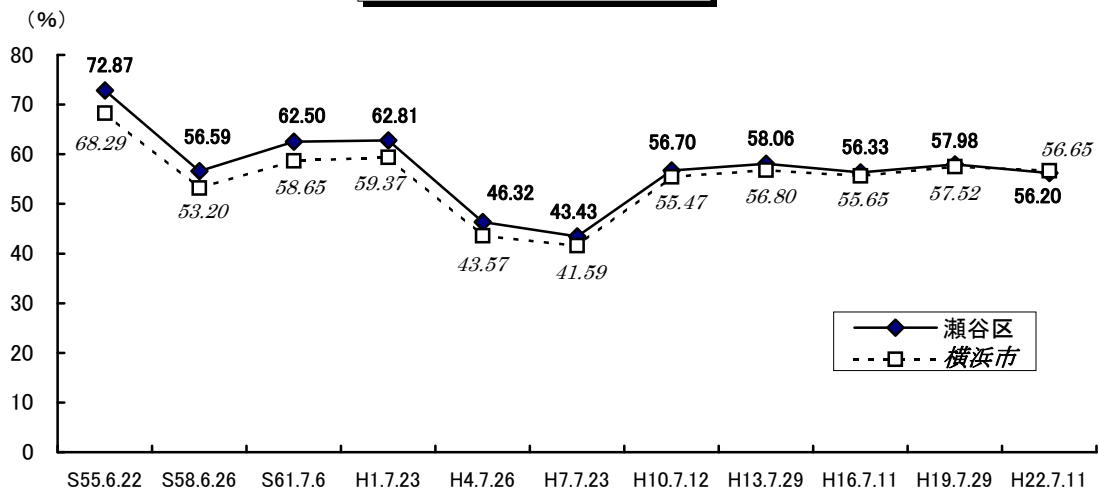


選挙

衆議院議員総選挙(小選挙区)




参議院議員通常選挙(選挙区)



資料：瀬谷区選挙管理委員会

注：平成10年6月1日以後の選挙から投票時間が延長され、午前7時から午後8時までとなっています。
平成15年12月1日以後の選挙から期日前投票制度が導入されました。

選挙のマスコット **イコット Jr.**



区内主要施設一覧


(平成25年1月16日現在)

公共機関・公共サービス		
瀬谷区役所	二ツ橋町190	367-5656
瀬谷福祉保健センター	二ツ橋町190	(同上)
瀬谷土木事務所	三ツ境153-7	364-1105
瀬谷区証明発行センター	瀬谷4-5-10	306-0360
★瀬谷区社会福祉協議会	二ツ橋町469	361-2117
瀬谷警察署	二ツ橋町213-1	366-0110
瀬谷駅前交番	瀬谷4-5-26	※瀬谷警察署 経由
南台交番	南台1-3-7	
阿久和町交番	阿久和東4-4-4	
目黒交番	北町21-1	
細谷戸駐在所	瀬谷町4125-8	
竹村町駐在所	竹村町1-21	
北新駐在所	北新24-5	
瀬谷消防署	二ツ橋町190	362-0119
中瀬谷消防出張所	中屋敷2-16-5	303-0119
下瀬谷消防出張所	下瀬谷2-44-19	304-0119
阿久和消防出張所	阿久和東2-8-29	391-1119
資源循環局瀬谷事務所	二ツ橋町548-2	364-0561
瀬谷郵便局	瀬谷4-45-10	301-0302
三ツ境駅北口郵便局	三ツ境5-35	363-3772
横浜阿久和郵便局	阿久和西3-1-11	361-9659
横浜卸本町簡易郵便局	卸本町9308-19	923-1536
横浜瀬谷北郵便局	相沢1-5-6	301-6740
横浜瀬谷西郵便局	北新37-13	303-0070
横浜瀬谷南郵便局	南台1-3-8	301-6742
横浜日向山郵便局	南瀬谷2-2-1	301-3431
横浜細谷戸郵便局	相沢6-18-10	301-6794
横浜本郷原郵便局	本郷2-41-5	302-5600
横浜三ツ境郵便局	三ツ境16-1	361-9552
横浜南瀬谷一郵便局	南瀬谷1-76-10	301-6749
相模鉄道三ツ境駅	三ツ境4	391-2601
相模鉄道瀬谷駅	瀬谷4-1-1	301-0021
区民利用施設		
瀬谷公会堂	二ツ橋町190	367-5770
瀬谷図書館	本郷3-22-1	301-7911
★瀬谷区民活動センター	二ツ橋町469	369-7081
阿久和地区センター	阿久和南2-9-2	365-9072
瀬谷地区センター	瀬谷3-18-1	303-4400
中屋敷地区センター	中屋敷2-18-6	304-3100
東野中学校コミュニティ・スクール	東野130	304-4301
原中学校コミュニティ・スクール	阿久和西2-1-6	391-1166
南瀬谷小学校コミュニティ・スクール	南瀬谷1-1-1	303-8415
瀬谷さくら小学校コミュニティ・スクール	下瀬谷3-58-1	304-1755
長屋門公園	阿久和東1-17	364-7072
瀬谷本郷公園	本郷1-70-2	304-3633
瀬谷スポーツセンター	南台2-4-65	302-3301
★瀬谷区福祉保健活動拠点「パートナーせや」	二ツ橋町469	361-2117
老人福祉センター「瀬谷和楽荘」	瀬谷3-18-1	303-4400
二ツ橋地域ケアプラザ	二ツ橋町83-4	361-9807
中屋敷地域ケアプラザ	中屋敷2-18-6	303-8100
阿久和地域ケアプラザ	阿久和南2-9-2	365-9892
下瀬谷地域ケアプラザ	下瀬谷2-44-6	304-1291
★二ツ橋第二地域ケアプラザ	二ツ橋町469	360-7855
★瀬谷区地域子育て支援拠点「にこてらす」	二ツ橋町469	391-8316
★瀬谷区生活支援センター	二ツ橋町469	363-8900
保育園・幼稚園・学校		
市立下瀬谷保育園	北新15-4	301-1404
市立瀬谷第二保育園	瀬谷3-18-2	302-8122
市立中屋敷保育園	中屋敷2-29-2	301-5808
市立細谷戸保育園	瀬谷町5945	301-1927
市立二ツ橋保育園	二ツ橋町527-2	366-5997
阿久和保育園	阿久和西2-28-13	362-6005
鳩の森愛の詩宮沢保育園	二ツ橋町83-3	363-8006

★「せやまる・ふれあい館」内。

鳩の森愛の詩宮沢保育園	宮沢2-26-2	302-9495
瀬谷愛児園	相沢7-23-1	302-8998
第二瀬谷愛児園	中央2-2	304-0753
そうつ保育園 GENKIDS瀬谷	中央1-4	306-0581
瀬谷中央保育園	橋戸1-35-28	304-3661
★シャローム三育保育園	二ツ橋町469	390-3193
ゆたか保育園	瀬谷1-1-3	300-1800
キッズバオ三ツ境あおぞら園	二ツ橋町309	442-7048
あづまのナーサリー・youyouキッズ(認定こども園)	東野台38	301-6744
はら保育園(認定こども園)	阿久和西3-38-18	360-1050
相沢幼稚園	相沢2-42-2	301-1500
あづまの幼稚園	東野台38-2	301-6744
関東幼稚園	下瀬谷2-23-34	301-5924
恵聖幼稚園	橋戸1-33-1	300-3321
しらゆり幼稚園	橋戸3-69-7	301-1938
瀬谷幼稚園	南台1-30-6	301-0377
横浜隼人幼稚園	阿久和南1-3-2	364-5105
原幼稚園	阿久和西3-36-6	391-0534
二ツ橋愛隣幼稚園	二ツ橋町144	364-5296
まこと幼稚園	三ツ境65	391-2175
三ツ境幼稚園	三ツ境104-3	391-0223
みなみ幼稚園	阿久和南4-16-1	362-0115
ゆたか幼稚園	瀬谷1-1-1	301-0160
横浜さがみ幼稚園	瀬谷4-26-3	301-0175
市立瀬谷小学校	相沢4-1-1	301-1025
市立原小学校	阿久和東4-33-1	362-2020
市立上瀬谷小学校	瀬谷町7140	301-0097
市立三ツ境小学校	三ツ境157	391-5068
市立南瀬谷小学校	南瀬谷1-1-1	301-0101
市立二ツ橋小学校	二ツ橋町507	364-5122
市立瀬谷第二小学校	橋戸2-41-1	301-0400
市立相沢小学校	相沢2-56-1	301-0365
市立大門小学校	本郷3-47-5	302-5631
市立瀬谷さくら小学校	下瀬谷3-58-1	303-0803
市立阿久和小学校	阿久和南4-8-2	364-2612
市立瀬谷中学校	中央5-41	301-0096
市立原中学校	阿久和西2-1-6	391-0461
市立南瀬谷中学校	南台2-2-8	301-5131
市立東野中学校	東野130	302-1116
市立下瀬谷中学校	下瀬谷2-16-7	301-4508
私立横浜隼人中学校	阿久和南1-3-1	364-5103
県立瀬谷高等学校	東野台29-1	301-6747
県立瀬谷西高等学校	中屋敷2-2-5	302-3535
私立横浜隼人高等学校	阿久和南1-3-1	364-5101
市立二ツ橋高等特別支援学校	二ツ橋町470	391-2131
県立瀬谷養護学校	竹村町28-1	302-1616
県立三ツ境養護学校	二ツ橋町468	365-3711
福祉施設		
せや福祉ホーム	相沢6-10-2	303-4746
せや活動ホーム太陽(本館)	三ツ境78-12	362-8803
せや活動ホーム太陽(別館)	相沢2-18-3	300-0015
東野園	東野台26-1	301-8133
陸荘	阿久和東3-55-1	362-1779
ゆうあいの郷	宮沢3-25-1	303-8080
ひなみの苑	阿久和南3-28-3	364-0373
ひだまり館	二ツ橋町283-1	364-2227
スプリングガーデン瀬谷	下瀬谷1-27-25	304-0241
ホームファミリーイン瀬谷	中屋敷3-11-1	304-1181
愛成苑	瀬谷町4131-16	300-0881
宮沢桐峰苑	宮沢4-13-1	330-3335
葵の園・ヨコハマ瀬谷	阿久和西3-51-6	366-5777
恵の杜	阿久和南3-29-1	390-3311
ハートフル瀬谷	中屋敷2-2-1	300-5065
中途障害者地域活動センターワンステップ瀬谷	二ツ橋町295-35	360-1408

瀬谷区のキャラクター（平成 14 年 1 月制定）



せやまる

このは

「せやまる」と妹の「このは」です。
瀬谷区の形に似ているコノハズクをデザイン化し、区民のみなさんから愛称を募集して決定しました。
このほかに、ファミリーとして「お父さん」「お母さん」「おじいちゃん」「おばあちゃん」もいます。



おとうさん

おかあさん

おばあちゃん


おじいちゃん

瀬谷区のシンボルマーク（昭和 63 年 8 月制定）



区制 20 周年を記念して、制定しました。「セヤ」の頭文字の「セ」を無限の可能性を秘めた宇宙の星にデザインしたものです。

瀬谷区の花・木・鳥（昭和 59 年 10 月 区制 15 周年を記念して制定）



アジサイ



ケヤキ



オナガ

瀬谷区ホームページをご覧ください

瀬谷区の概要や区役所の手続き、区内の名所・旧跡などについて、インターネットで紹介しています。主な内容は、区からのお知らせ、区内の施設情報、区役所の業務案内、区民からの意見提案箱などです。

分かりやすく紹介していますので、ぜひアクセスしてみてください。

アドレス <http://www.city.yokohama.lg.jp/seya/>

区勢統計要覧をダウンロードできます

瀬谷区のホームページから、区勢統計要覧をダウンロードすることができます。データは各項目ごとに分割しており、とても便利になっておりますので、ぜひご利用ください。

[瀬谷区ホームページ](#) → [瀬谷区について](#) → [区勢統計要覧](#)

※ホームページの内容更新に伴い、変更される場合があります。

～インターネットによる統計情報提供～ 「横浜市統計ポータルサイト」

横浜市の最新の人口・世帯数や、主要な統計情報を横浜市ホームページで提供しています。

アドレス <http://www.city.yokohama.lg.jp/ex/stat/>

～はまの統計 お届けします～ 「統計メールマガジン」

統計メールマガジン「横浜統計通信くはまめる」は、横浜市の最新の統計情報を電子メールで毎月お届けする無料メールマガジンです。「横浜市人口ニュース」や「大都市推計人口」の情報をお知らせするとともに、横浜市の統計新着情報をすべてご紹介いたします。

⇒配信サービスの申込み(登録)

<http://www.city.yokohama.lg.jp/ex/stat/ml/>

また、ケータイ版統計メルマガ「はまめるポケット」は、横浜市の人口や世帯数の最新数値をケータイに電子メールで毎月定期的にお届けする無料メールマガジンで、文字数の制限などからコンパクトな統計メルマガとなっています。

⇒配信サービスの申込み(登録)

<http://m.city.yokohama.lg.jp/ex/stat/mag-p.html>



横浜市コールセンター



～便利な暮らしの情報ガイド～

市役所や区役所の制度や各種手続、イベント、施設等に関するお問い合わせといった、市政情報や生活情報、最新のイベント情報などの多様なお問い合わせについて、専門のセンターでご案内するサービス窓口です。

◇自分で調べる時間がない。

◇どこに聞いたらよいかわからない。

場合など、電話一本で専門のオペレータがご案内しますので、お気軽にお問い合わせください。

受付時間	午前8時～午後9時(土日祝日を含む毎日)
電話番号	045-664-2525
ファックス番号	045-664-2828
Eメールアドレス	callcenter@city.yokohama.jp

横浜市市民情報センターのご案内

行政資料の閲覧・貸出・コピーサービス、刊行物の販売など、市政の情報を総合的に提供する窓口です。

●利用時間 平日午前8時45分～午後5時15分
(国民の祝日・年末年始は除きます)

●場所 〒231-0017
中区港町1-1(横浜市役所市庁舎1階)
JR 関内駅南口下車徒歩1分

●電話 (045)671-3900

平成25年刊行

区勢統計要覧 瀬谷

発行 平成25年3月

発行者 横浜市瀬谷区役所総務課
〒246-0021

横浜市瀬谷区二ツ橋町190

電話 (045)367-5615

FAX (045)366-9657

印刷 桜文印刷(株)

