

市第22号議案

高島台第 307 号線等市道路線の認定及び廃止
次のように市道の路線を認定し、及び廃止する。

平成25年 5 月 17 日提出

横浜市長 林 文 子

認定する路線

路 線 名	起 点 終 点	備 考 (参考図番号)
高 島 台 第307号線	神奈川区沢渡30番の 1 地先 同 区同 45番の 1 地先	第 1 号
蒔 田 第593号線	南区中村町 5 丁目315番の22地先 同区同 町同 同 番の36地先	第 2 号
蒔 田 第594号線	南区中村町 5 丁目315番の43地先 同区同 町同 同 番の 6 地先	
蒔 田 第595号線	南区中村町 5 丁目316番の 1 地先 同区同 町同 315番の23地先	
蒔 田 第596号線	南区中村町 5 丁目316番の88地先 同区同 町同 同 番の130地先	
上 星 川 第510号線	保土ヶ谷区上星川一丁目132番の40地先 同 区同 同 番の17地先	第 3 号
上 星 川 第511号線	保土ヶ谷区上星川一丁目132番の131地先 同 区同 同 番の58地先	
上 星 川 第512号線	保土ヶ谷区上星川一丁目132番の172地先 同 区同 同 番の22地先	
上 星 川 第513号線	保土ヶ谷区坂本町318番の 6 地先 同 区同 町178番の15地先	第 4 号
上 星 川 第514号線	保土ヶ谷区坂本町166番の 1 地先 同 区同 町167番の 4 地先	
大 池 第405号線	旭区南本宿町137番の 2 地先 同区同 町133番の23地先	第 5 号
大 池 第406号線	旭区南本宿町134番の11地先 同区同 町同 番の13地先	

市第 22 号

大 池 第407号線	旭区南本宿町132番の7地先 同区同 町同 番の10地先	
川 向 第284号線	港北区新羽町2, 772番地先 同 区同 町2, 685番の2地内	第 6 号
長津田中部 第309号線	緑区長津田みなみ台二丁目12番の30地先 同区同 同番の5地先	第 7 号
長津田中部 第310号線	緑区長津田みなみ台二丁目12番の66地先 同区同 同番の101地先	
長津田中部 第311号線	緑区長津田みなみ台二丁目12番の50地先 同区同 同番の5地先	
長津田中部 第312号線	緑区長津田みなみ台二丁目12番の80地先 同区同 同番の5地先	
鴨 居 第465号線	緑区中山町916番の1地先 同区同 町907番の3地先	第 8 号

廃止する路線

路 線 名	起 点 終 点	備 考 (参考図番号)
東 寺 尾 第44号線	鶴見区寺谷二丁目1, 634番地先 同 区同 1, 679番の 1 地先	第 9 号
東 寺 尾 第301号線	鶴見区豊岡町729番の114地先 同 区同 町226番の 1 地先	第 10 号
片 倉 第201号線	神奈川区羽沢町1, 793番の 2 地先 同 区同 町1, 796番の 1 地先	第 11 号
三 ツ 沢 第65号線	神奈川区沢渡32番の24地先 同 区同 45番の 1 地先	第 1 号
西 戸 部 第465号線	西区境之谷62番の 1 地先 同区同 65番の 2 地先	第 12 号
山 下 町 第 8 号線	中区港町 3 丁目14番の 2 地内 同区同町 2 丁目 9 番の 2 地内	第 13 号
蒔 田 第171号線	南区中村町 5 丁目315番の43地先 同区同 町同 同 番の 6 地先	第 2 号
蒔 田 第173号線	南区中村町 5 丁目316番の101地先 同区同 町同 315番の39地先	
柏 尾 第163号線	港南区下永谷一丁目1, 730番の 3 地内 同 区同 1, 734番の 1 地先	第 14 号
下 野 庭 第529号線	港南区日野五丁目585番の 6 地先 同 区同 566番の 4 地先	第 15 号
野 庭 第109号線	港南区日野中央二丁目1, 879番の 2 地先 同 区同 1, 878番の26地先	第 16 号
上 星 川 第91号線	保土ヶ谷区上星川一丁目132番の46地先 同 区同 同 番の44地先	第 3 号
上 星 川 第152号線	保土ヶ谷区坂本町318番の 6 地先 同 区同 町167番の 4 地先	第 4 号
今 宿 第502号線	旭区鶴ヶ峰本町一丁目1, 288番の 1 地先 同区同 1, 287番の 1 地先	第 17 号
東希望が丘 第469号線	旭区東希望が丘143番の30地先	第 18 号

市第 22 号

菊 名 第423号線	港北区岸根町408番の1地先 同 区篠原町1,240番の73地先	第 19 号
篠 原 第53号線	港北区篠原町93番の1地先 同 区同 町104番の4地先	第 20 号
篠 原 第629号線	港北区篠原東二丁目944番の5地先 同 区同 861番の1地先	第 21 号
長 津 田 第319号線	緑区長津田六丁目5,818番の121地先 同区同 227番の7地先	第 22 号
北八朔北部 第301号線	緑区西八朔町310番地先 同区同 町309番の1地先	第 23 号
十日市場 第420号線	緑区三保町1,351番の13地先 同区同 町1,606番の1地先	第 24 号
中 山 第96号線	緑区中山町731番の13地先 同区同 町同 番の10地先	第 25 号
寺 家 第2号線	青葉区寺家町268番の1地先	第 26 号
寺 家 第4号線	青葉区寺家町267番地先 同 区同 町268番の1地先	
東 山 田 第391号線	都筑区南山田町3,807番の2地先 同 区同 町3,806番地先	第 27 号
中 川 第344号線	都筑区勝田町1,217番地先 同 区同 町1,216番地先	第 28 号
中 川 第347号線	都筑区勝田町1,215番の4地先 同 区同 町1,219番の12地先	
川 向 第9号線	都筑区折本町1,444番の1地先 同 区同 町1,443番の1地先	第 29 号
俣 野 第333号線	戸塚区深谷町86番の20地先 同 区同 町84番の1地先	第 30 号
東 俣 野 第146号線	戸塚区影取町178番の1地先 同 区同 町176番の1地先	第 31 号
原 宿 第2号線	戸塚区原宿二丁目902番の1地先 同 区同 900番の2地先	第 32 号
深 見 第84号線	瀬谷区本郷二丁目28番の17地内	第 33 号

瀬 谷 第30号線	瀬谷区相沢二丁目 1 番の 8 地先 同 区同 同番の10地先	第 34 号
-----------	------------------------------------	--------

提 案 理 由

高島台第 307 号線等の路線を市道に認定し、及び東寺尾第44号線等の市道路線を廃止したいので、道路法第 8 条第 2 項及び第10条第 3 項において準用する同法第 8 条第 2 項の規定により提案する。

参 考

道路法（抜粋）

（市町村道の意義及びその路線の認定）

第 8 条 （第 1 項省略）

- 2 市町村長が前項の規定により路線を認定しようとする場合においては、あらかじめ当該市町村の議会の議決を経なければならない。

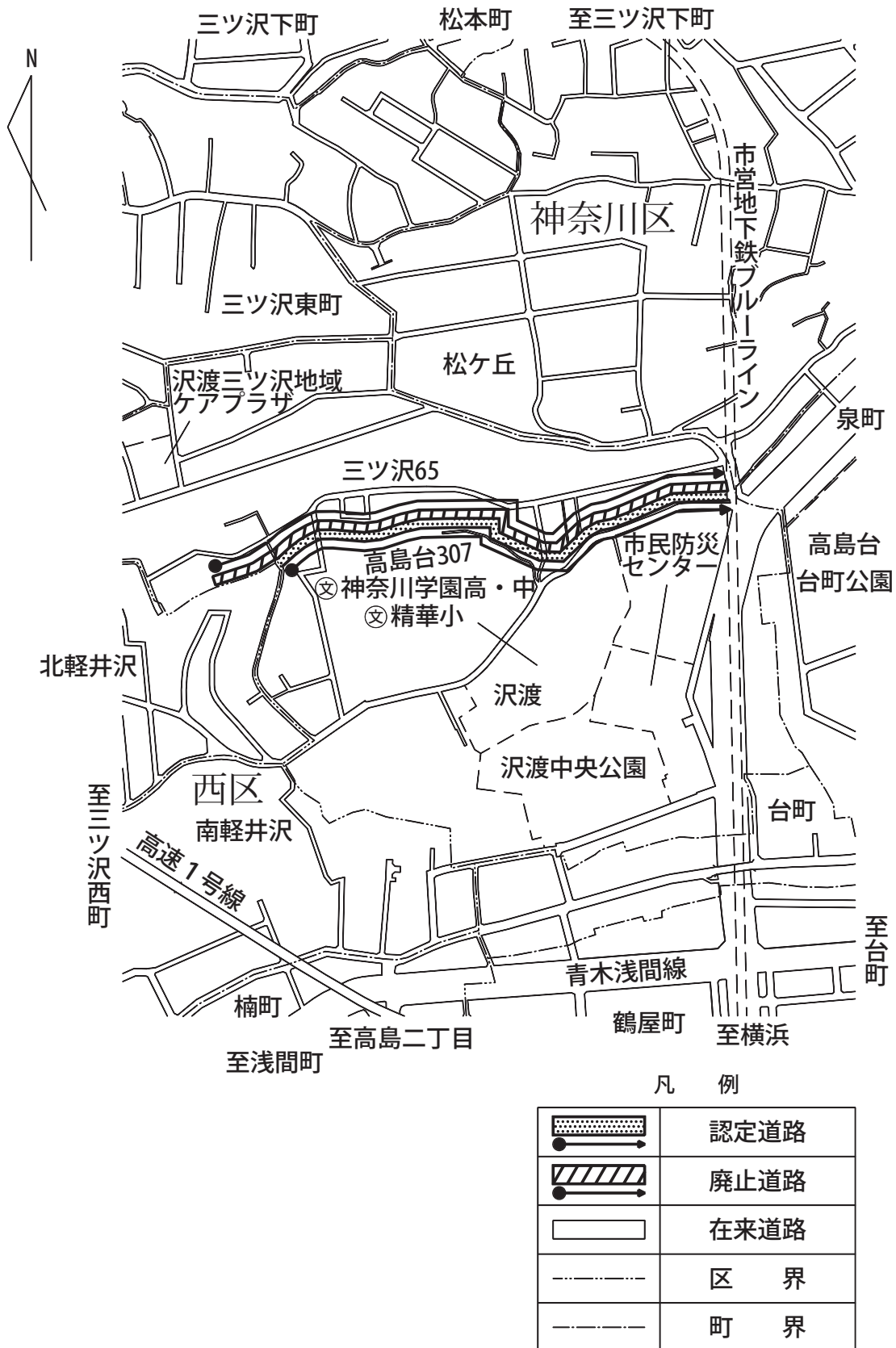
（第 3 項から第 5 項まで省略）

（路線の廃止又は変更）

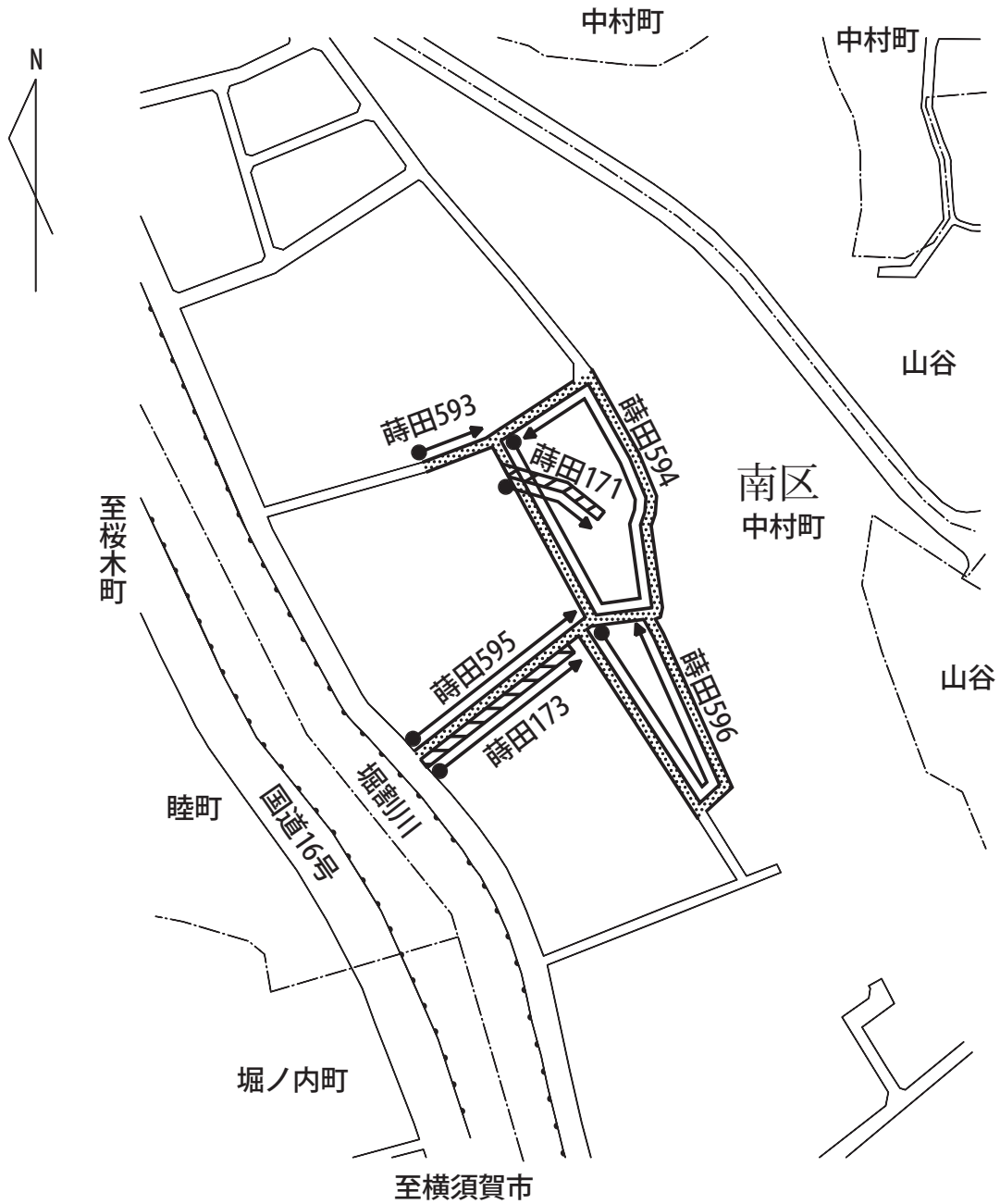
第 10 条 （第 1 項及び第 2 項省略）

- 3 第 7 条第 2 項から第 8 項まで及び前条の規定は前 2 項の規定による都道府県道の路線の廃止又は変更について、第 8 条第 2 項から第 5 項まで及び前条の規定は前 2 項の規定による市町村道の路線の廃止又は変更について、それぞれ準用する。

市道路線認定及び廃止位置図（参考図）第 1 号



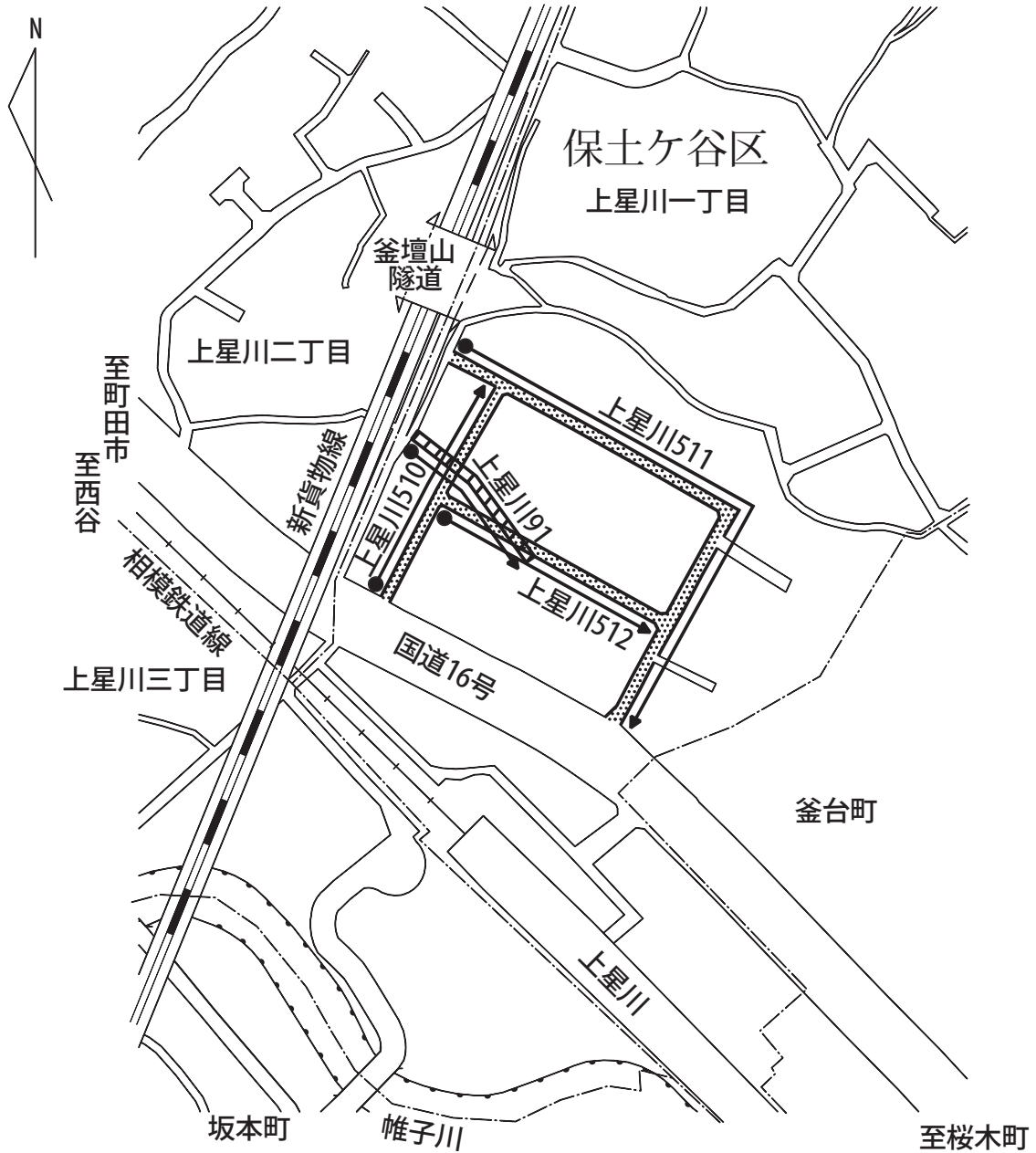
市道路線認定及び廃止位置図（参考図）第 2 号



凡 例

	認定道路
	廃止道路
	在来道路
	町 界

市道路線認定及び廃止位置図（参考図）第 3 号



凡 例

	認定道路
	廃止道路
	在来道路
	町 界

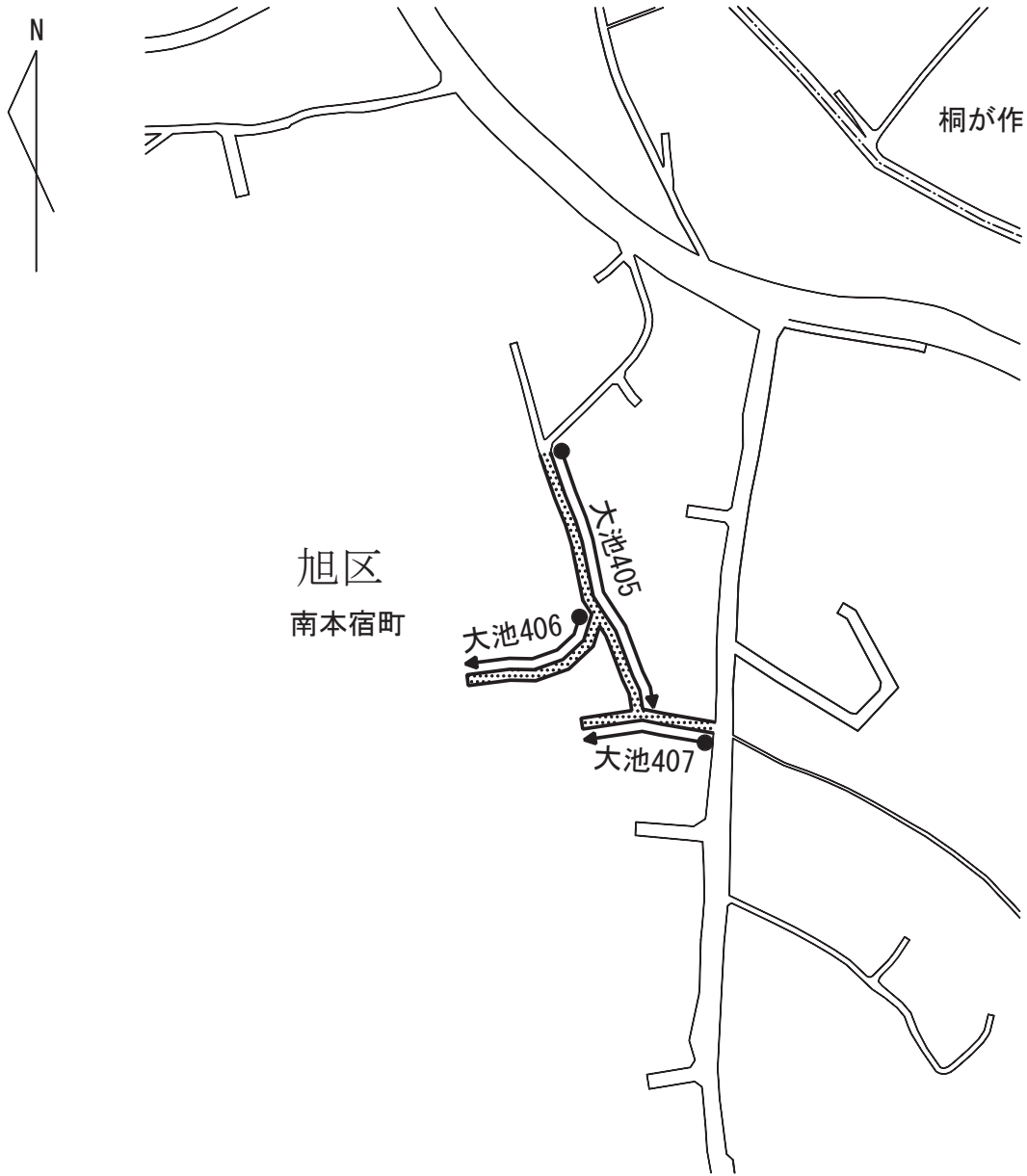
市道路線認定及び廃止位置図（参考図）第 4 号







凡 例

	認定道路
	廃止道路
	在来道路
	町 界

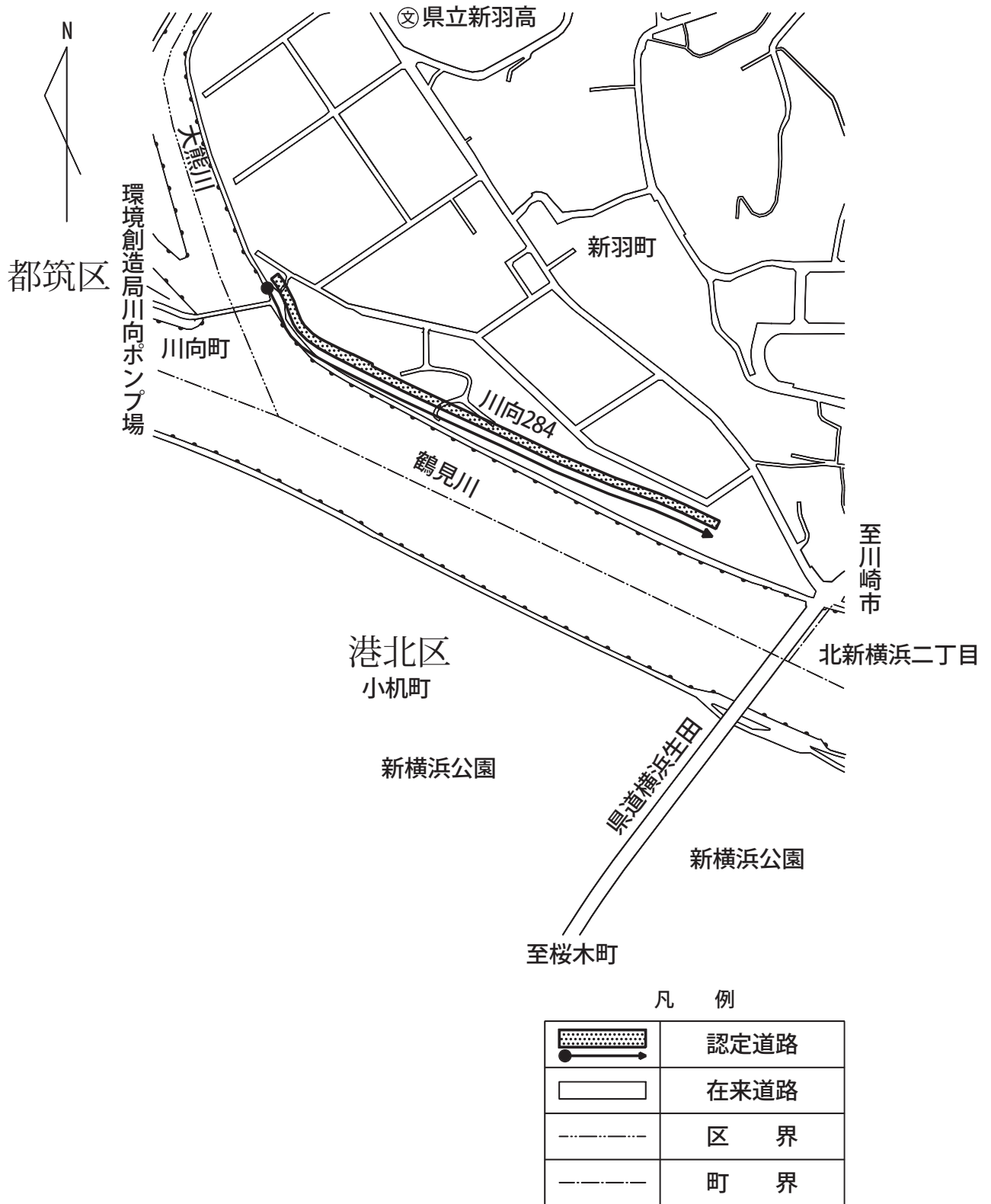
市道路線認定位置図（参考図）第 5 号



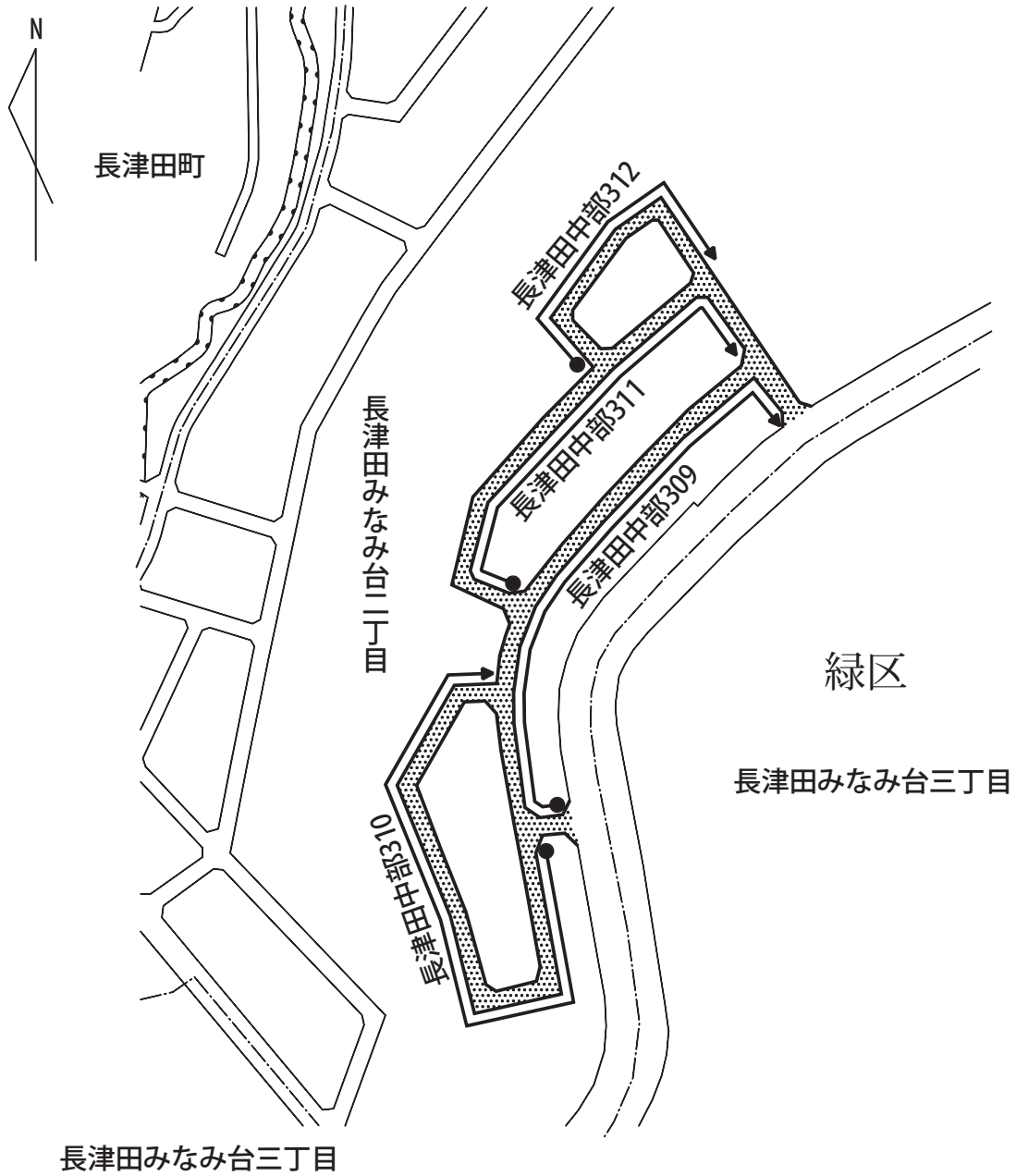
凡 例

	認定道路
	
	在来道路
	町 界



市道路線認定位置図（参考図）第 6 号



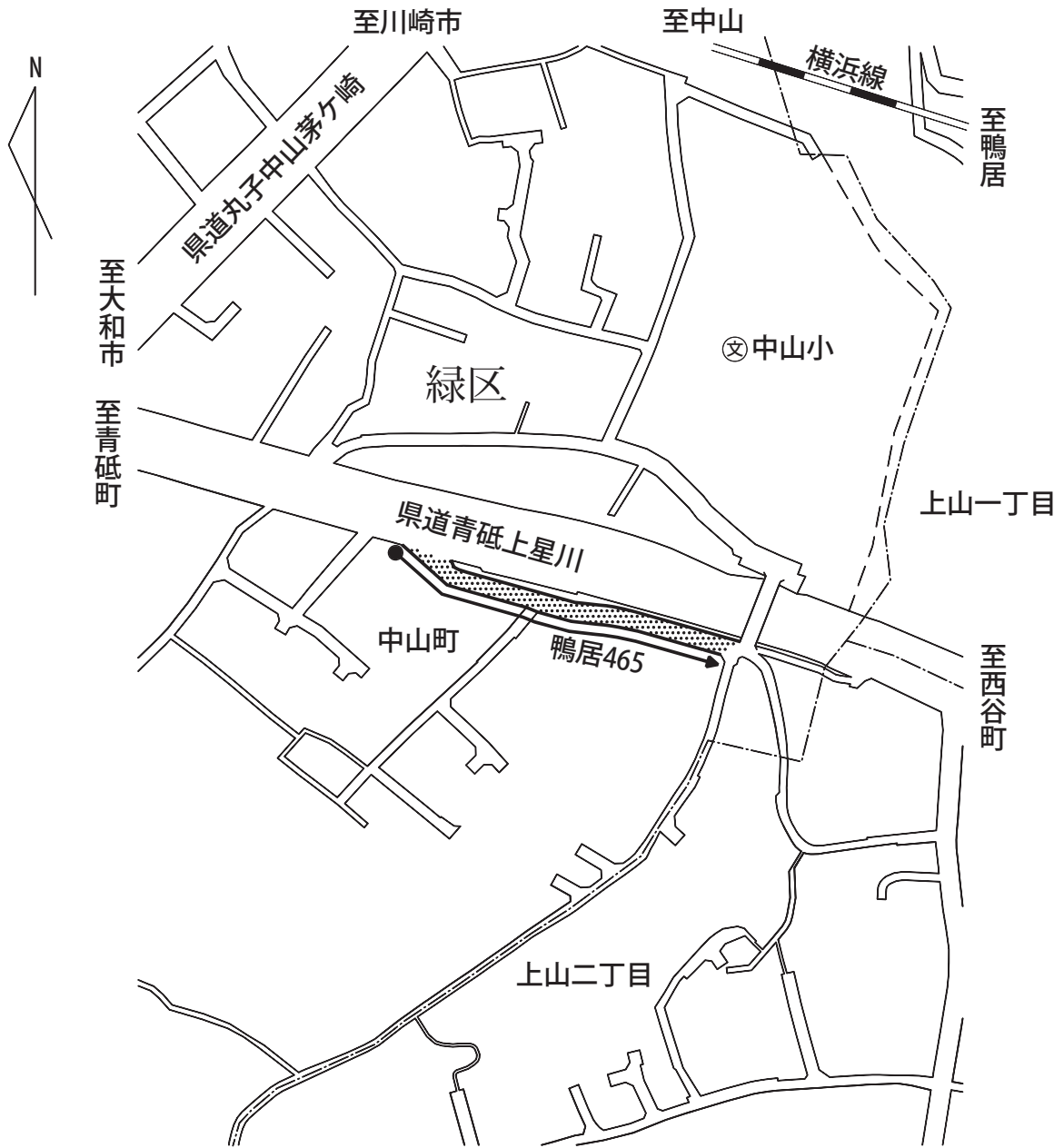
市道路線認定位置図（参考図）第 7 号



凡 例

	認定道路
	在来道路
	町 界

市道路線認定位置図（参考図）第 8 号





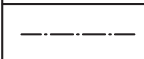
凡 例

	認定道路
	在来道路
	町 界

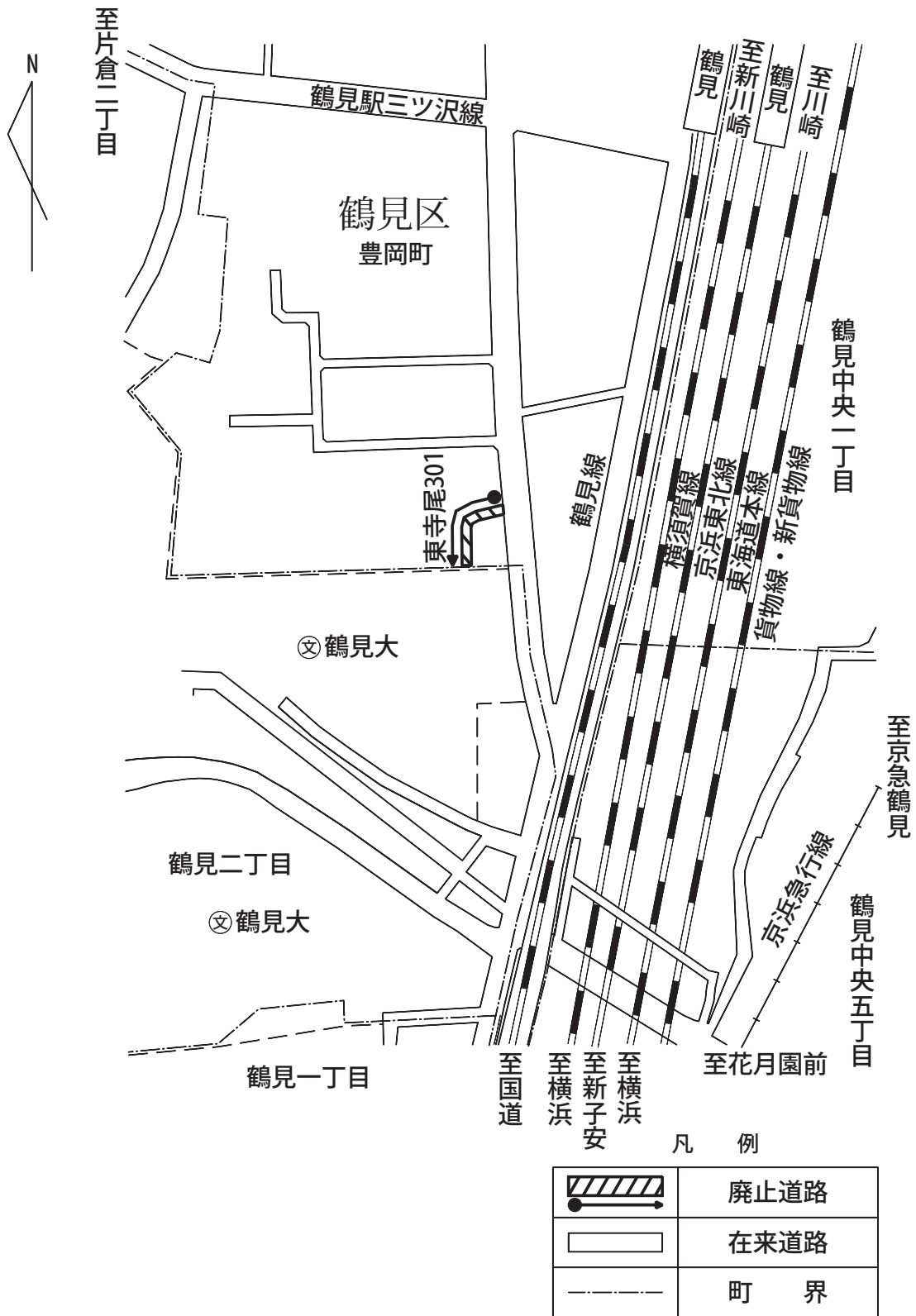
市道路線廃止位置図（参考図）第 9 号



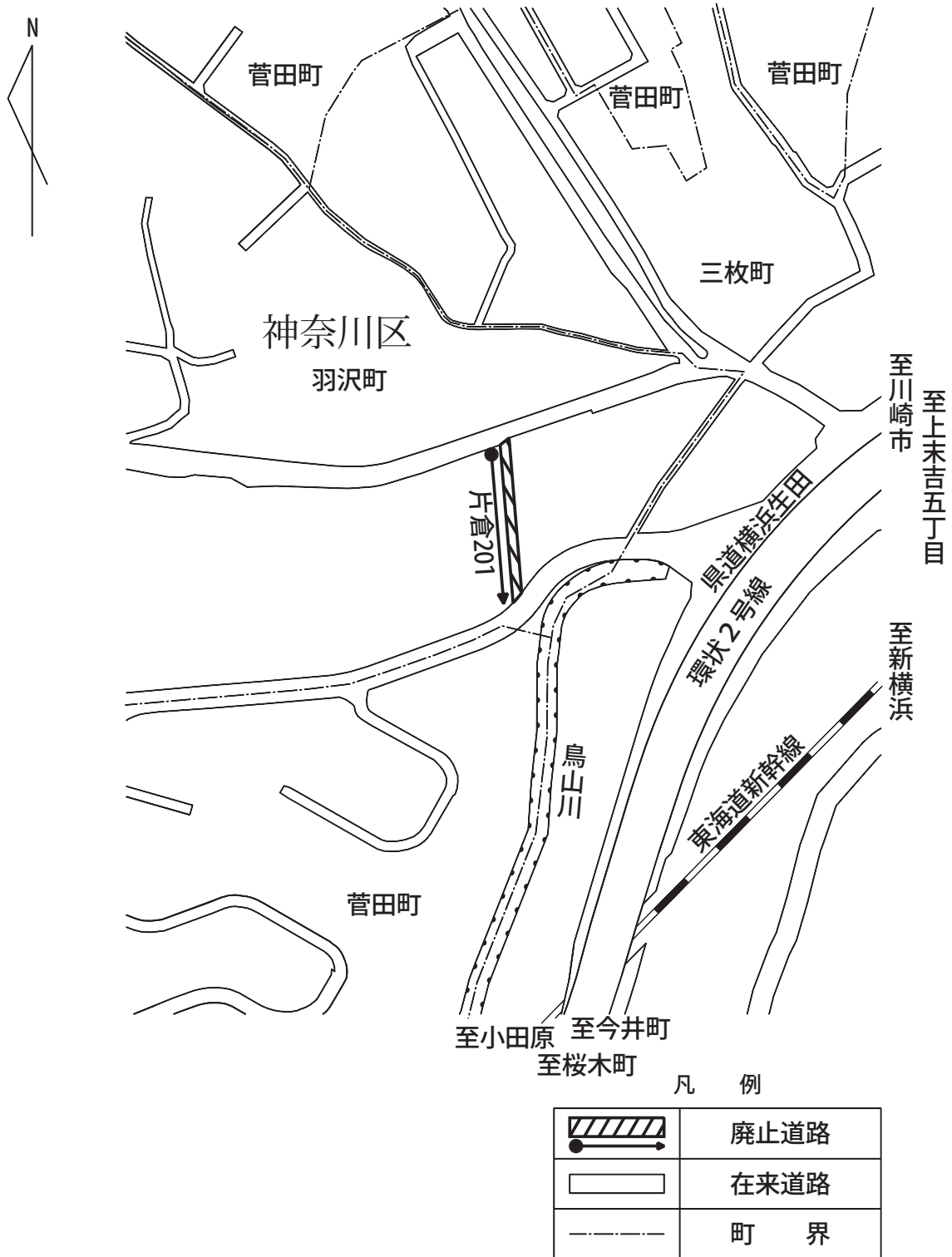
凡 例

	廃止道路
	在来道路
	町 界

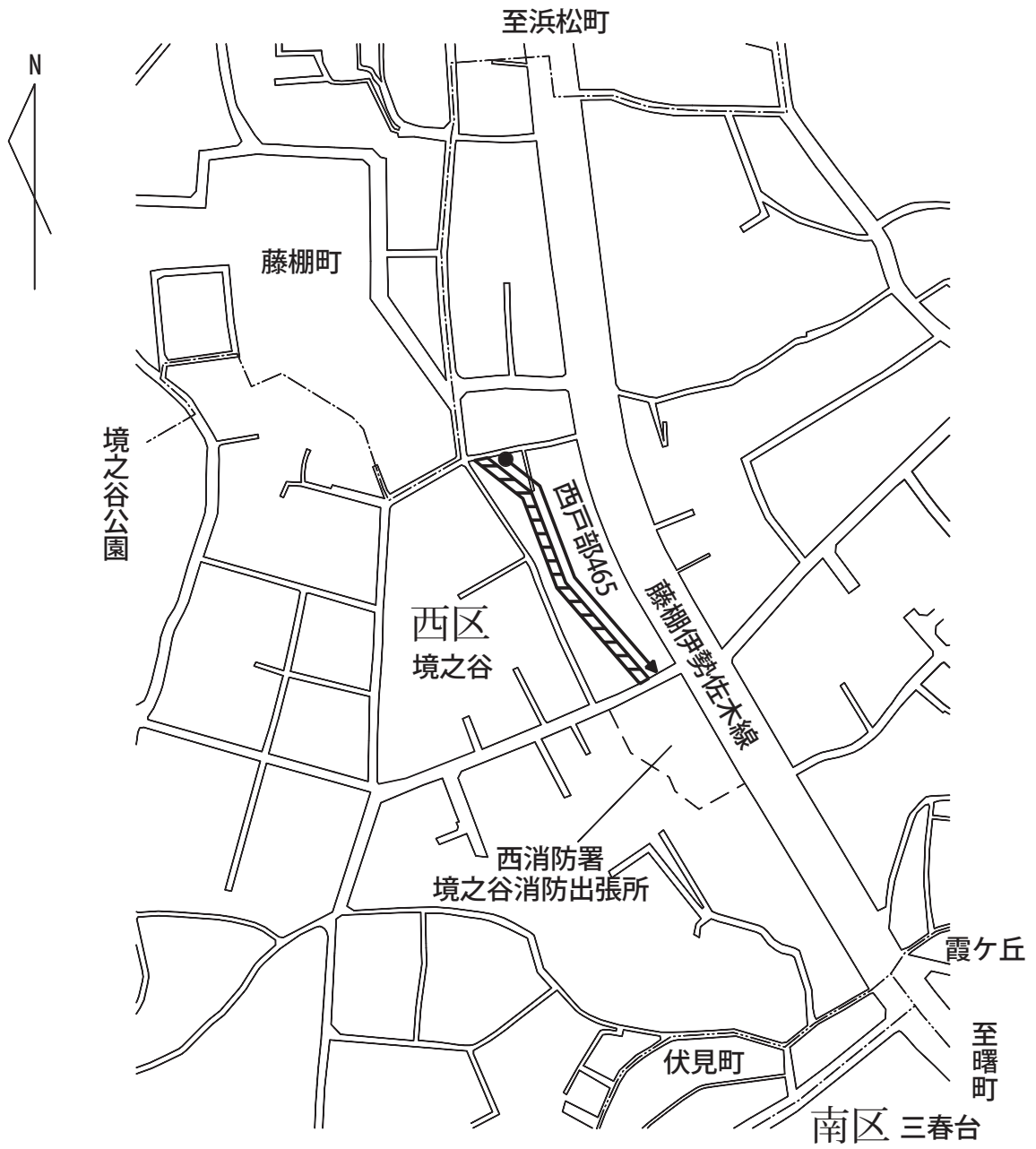
市道路線廃止位置図（参考図）第 10 号



市道路線廃止位置図（参考図）第 11 号



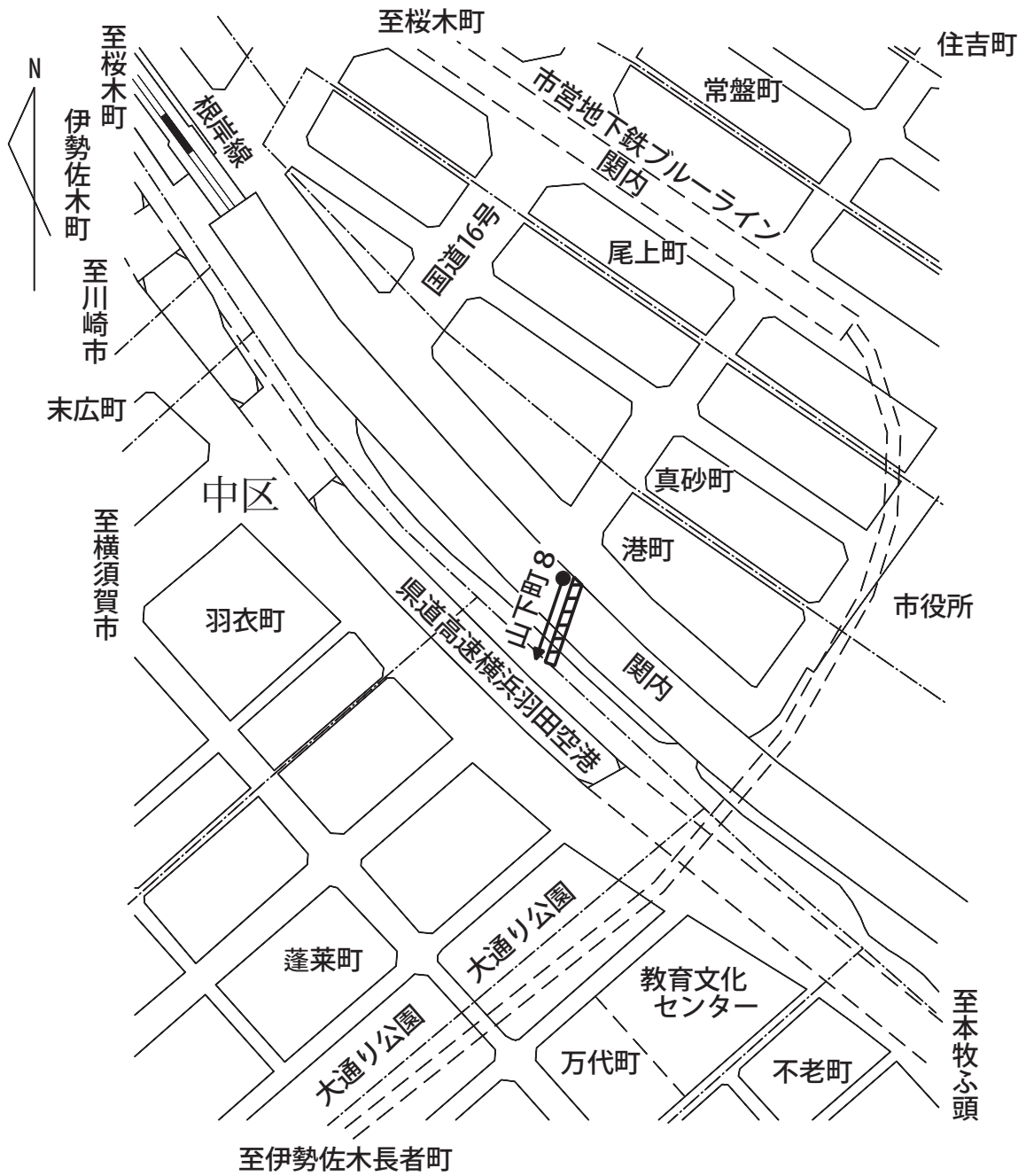
市道路線廃止位置図（参考図）第 12 号



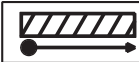


凡 例

	廃止道路
	在来道路
	区 界
	町 界

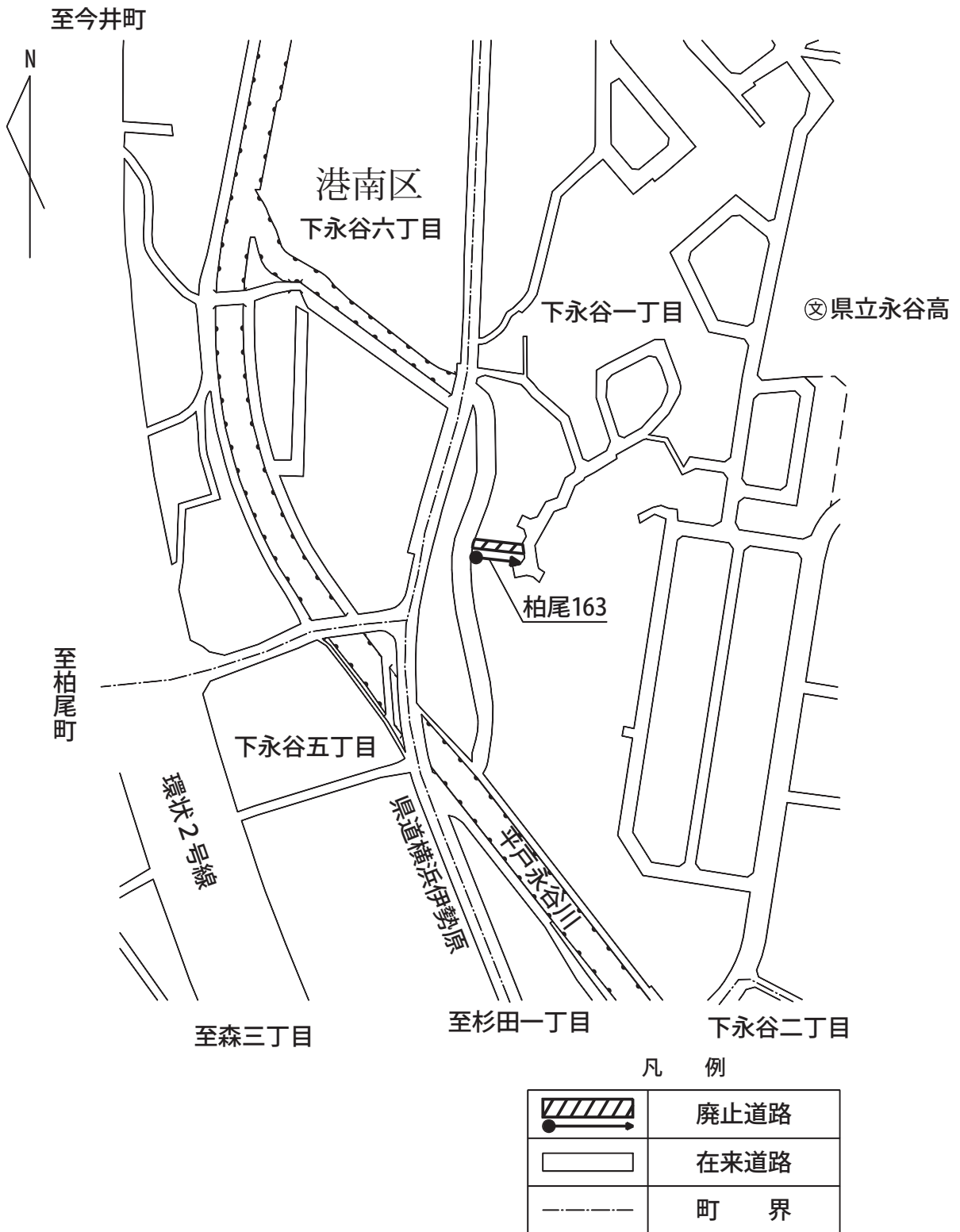
市道路線廃止位置図（参考図）第 13 号



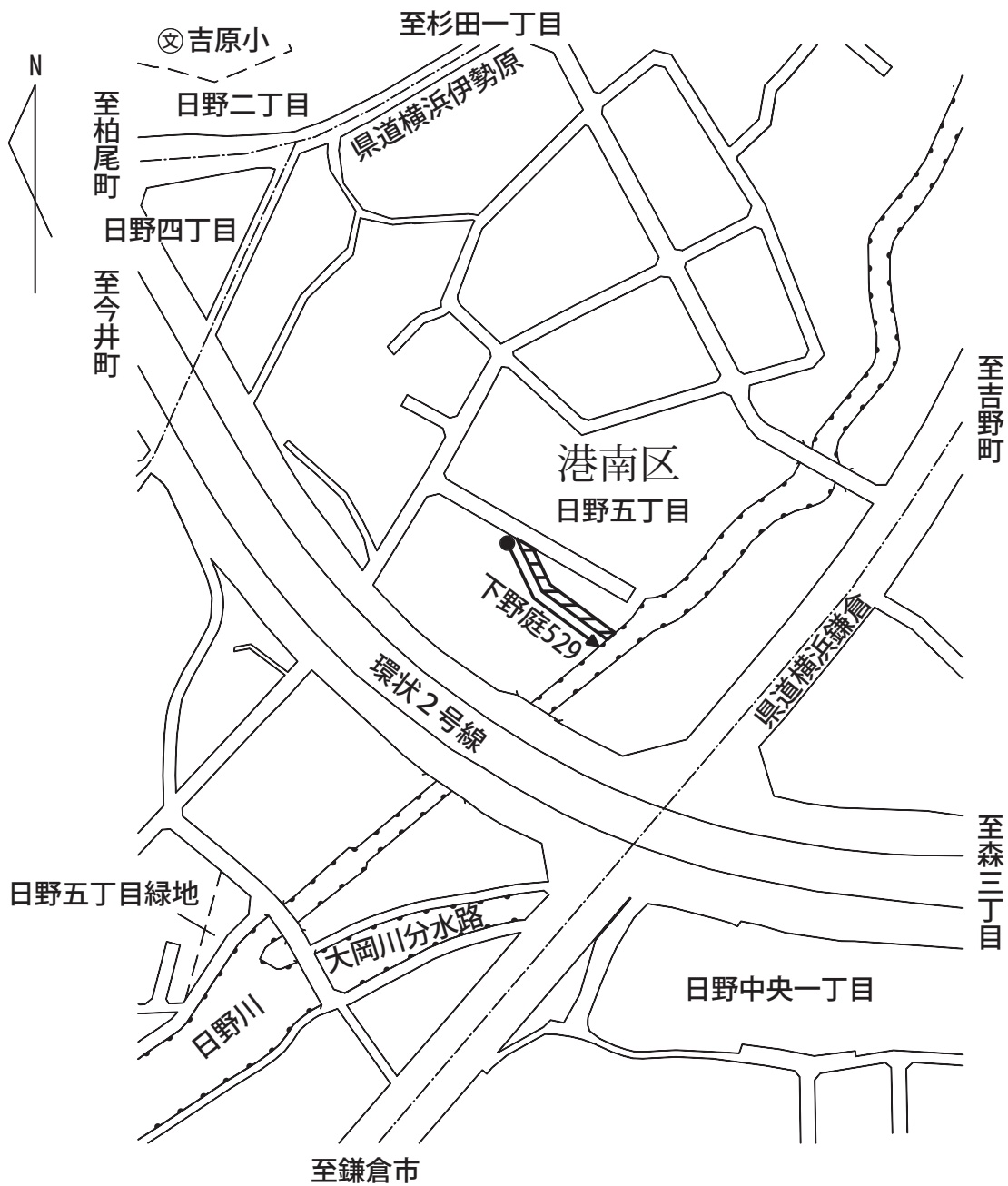
凡 例

	廃止道路
	在来道路
	町 界

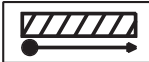


市道路線廃止位置図（参考図）第 14 号



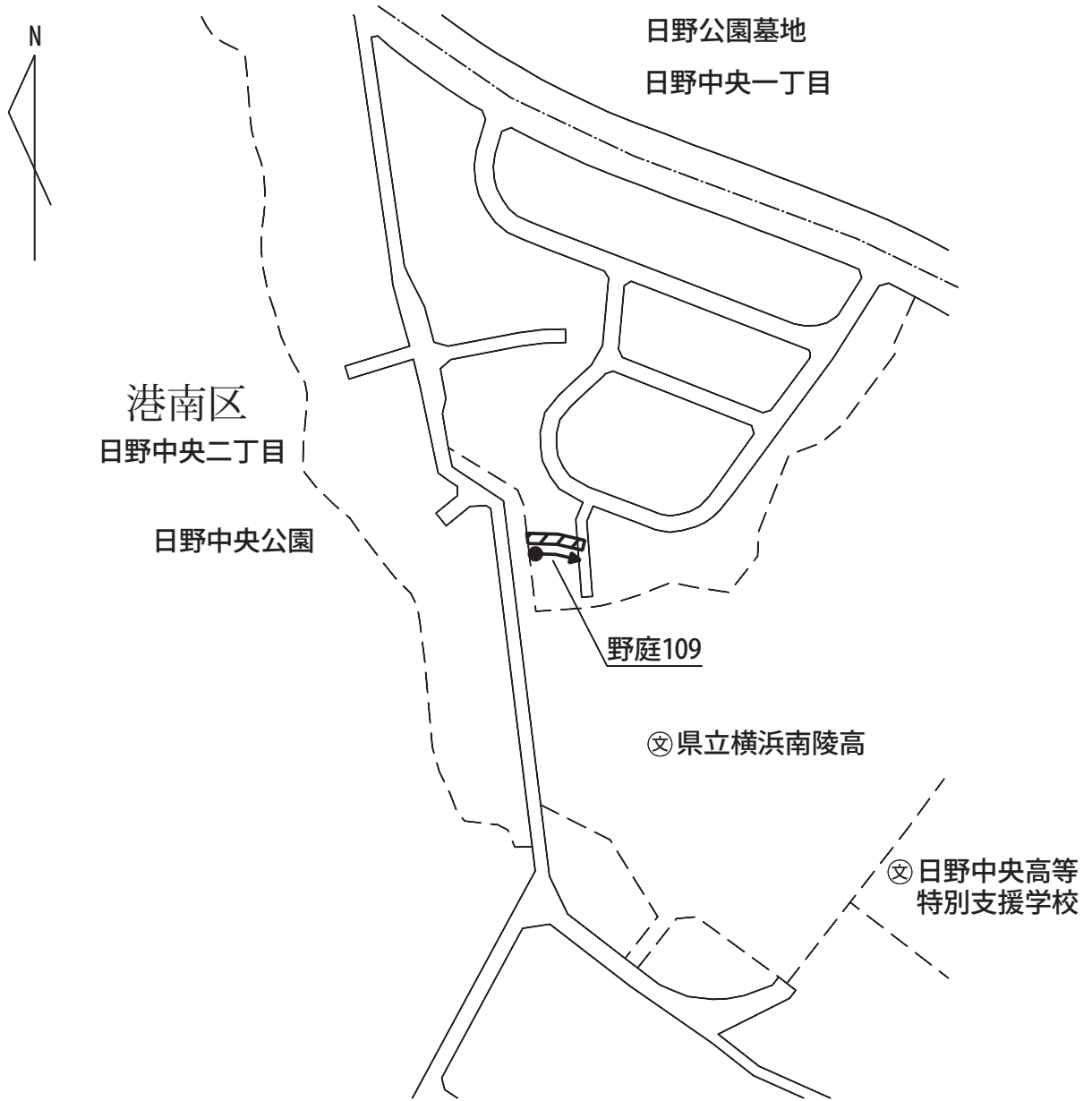
市道路線廃止位置図（参考図）第 15 号



凡 例

	廃止道路
	在来道路
	町 界

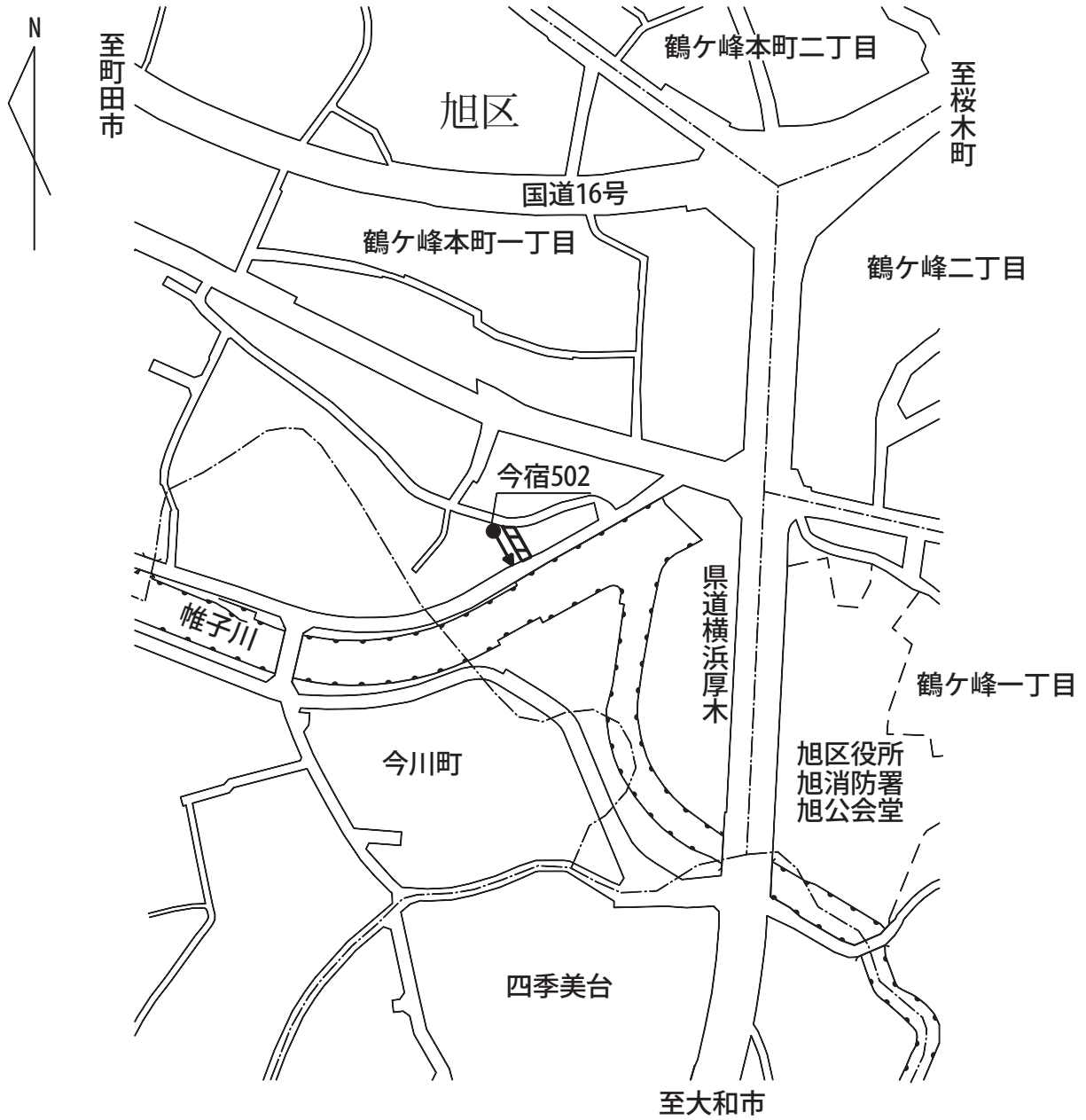
市道路線廃止位置図（参考図）第 16 号



凡 例

	廃止道路
	在来道路
	町 界

市道路線廃止位置図（参考図）第 17 号



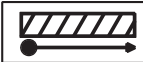


凡 例

	廃止道路
	在来道路
	町 界

市道路線廃止位置図（参考図）第 18 号





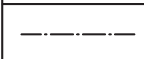
凡 例

	廃止道路
	在来道路
	町 界

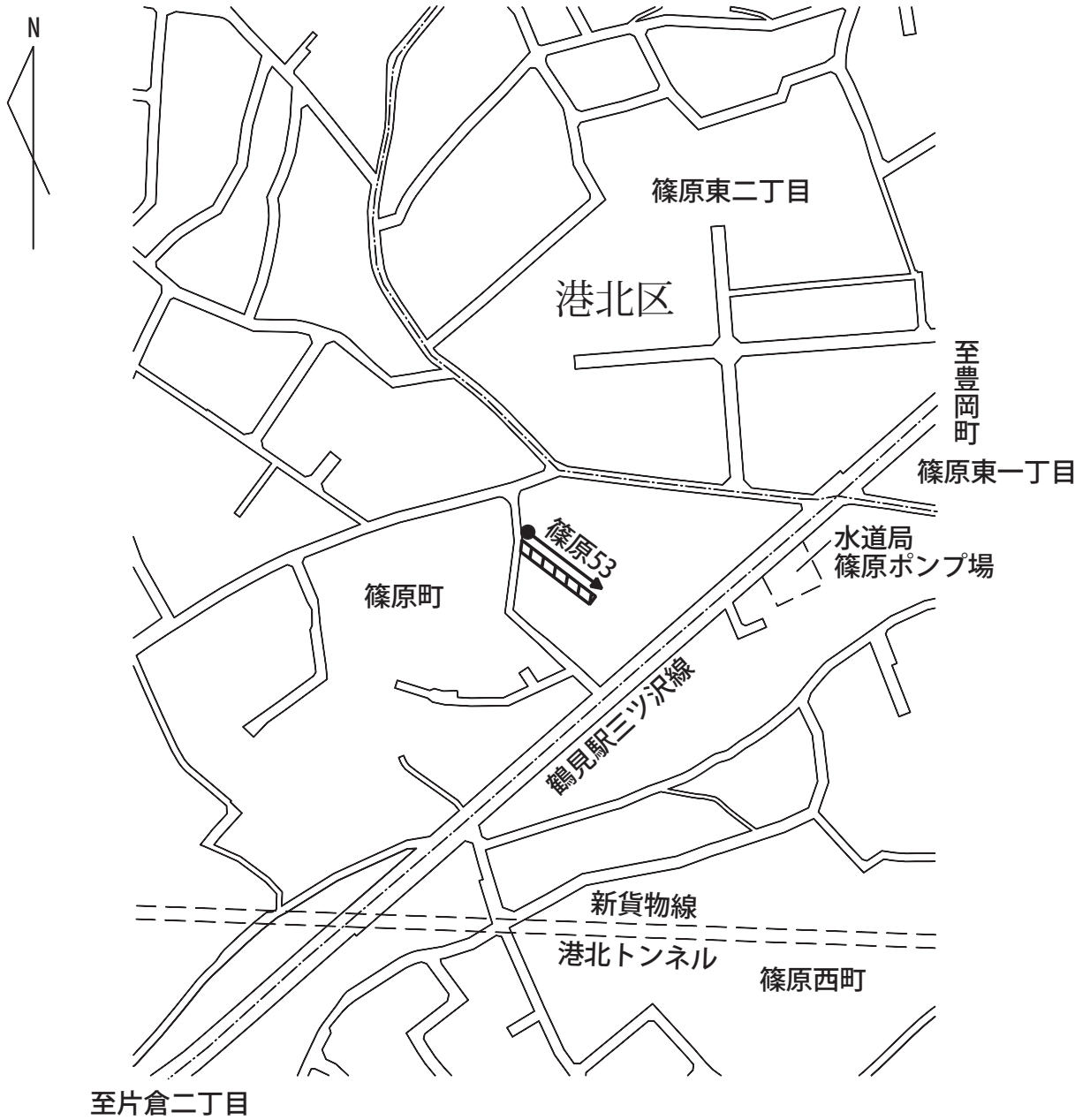
市道路線廃止位置図（参考図）第 19 号



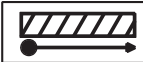


凡 例

	廃止道路
	在来道路
	町 界

市道路線廃止位置図（参考図）第 20 号






凡 例

	廃止道路
	在来道路
	町 界

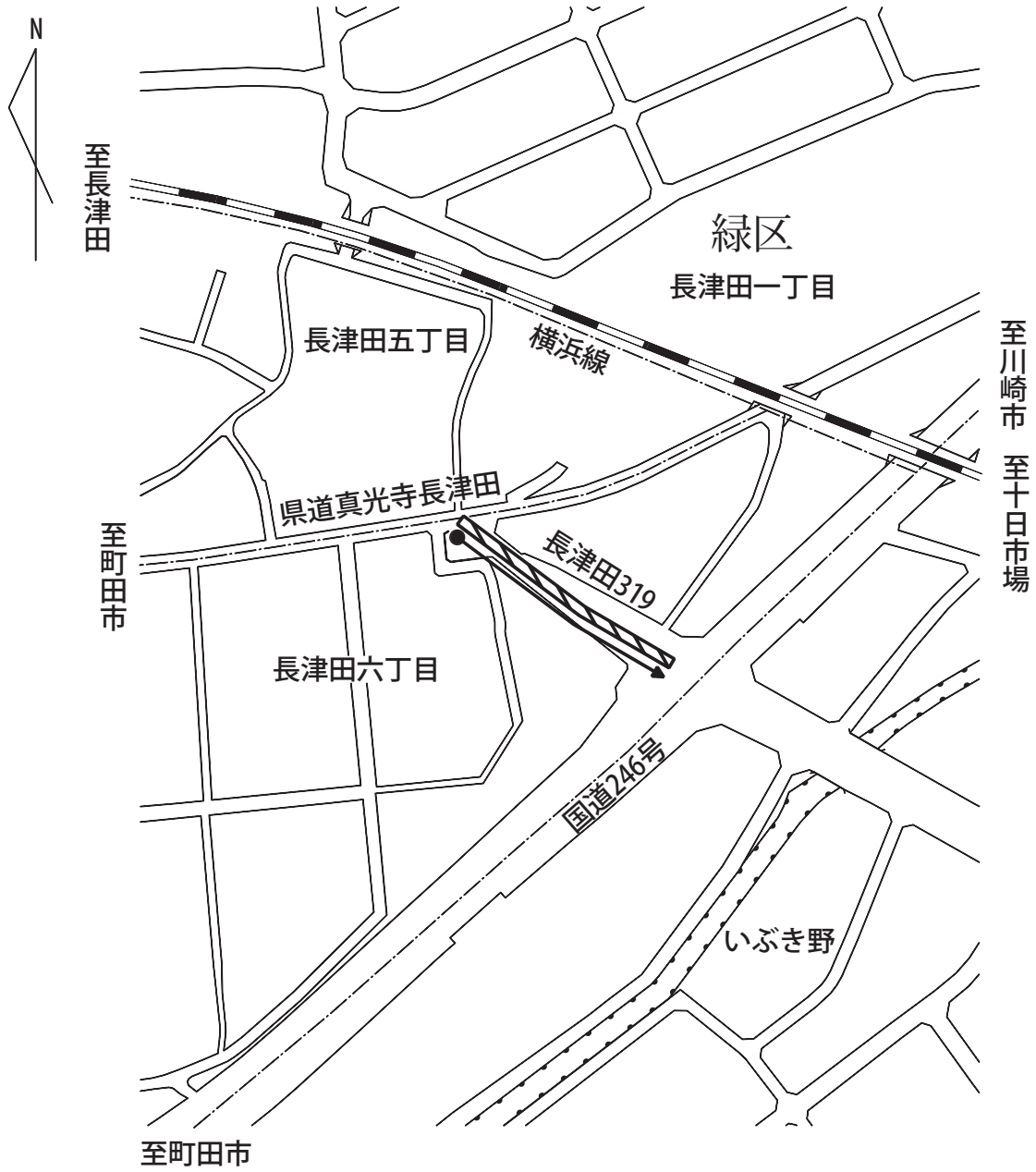
市道路線廃止位置図（参考図）第 21 号






凡 例

	廃止道路
	在来道路
	町 界

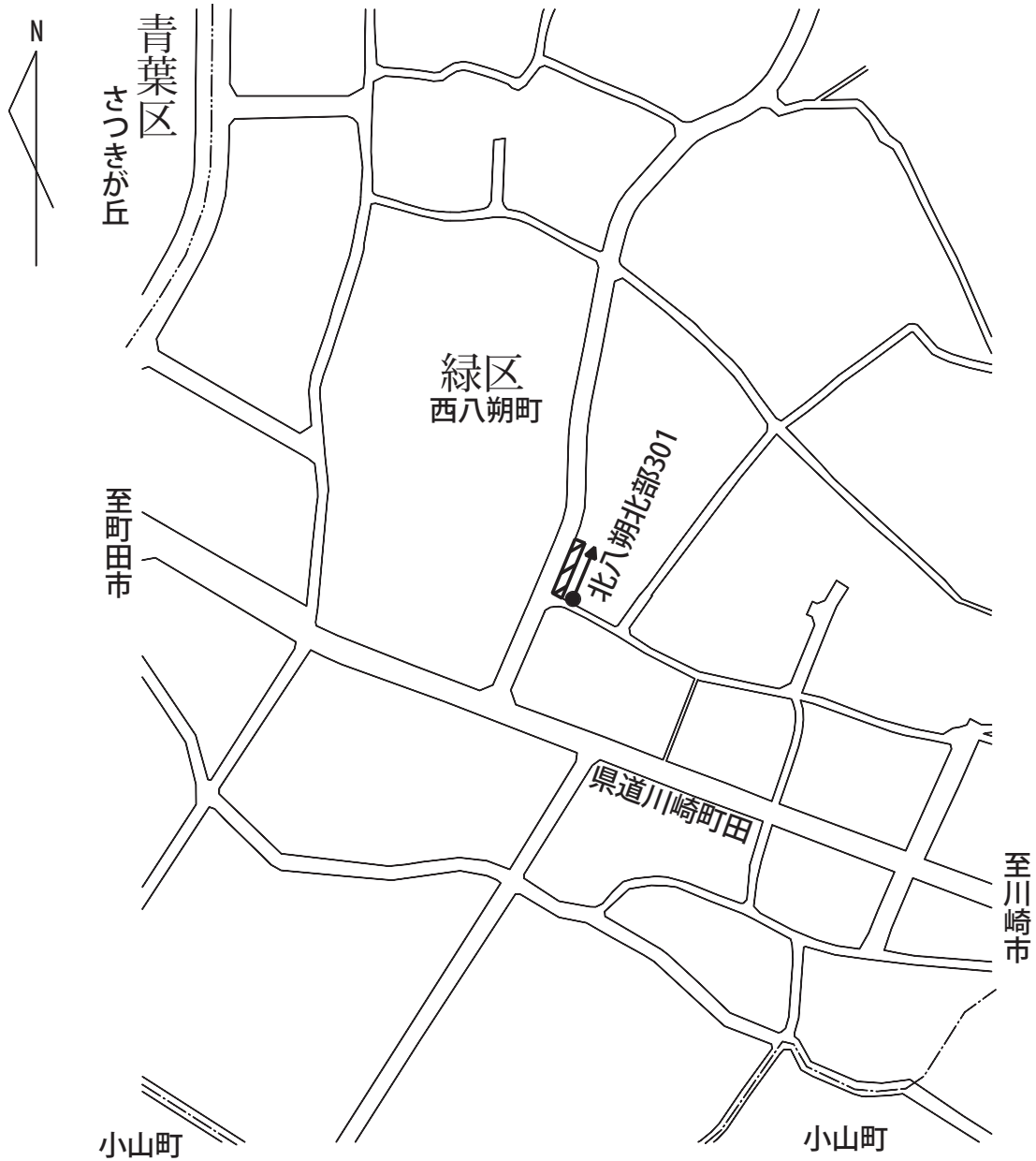
市道路線廃止位置図（参考図）第 22 号



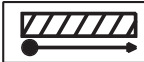



凡 例

	廃止道路
	在来道路
	町 界

市道路線廃止位置図（参考図）第 23 号



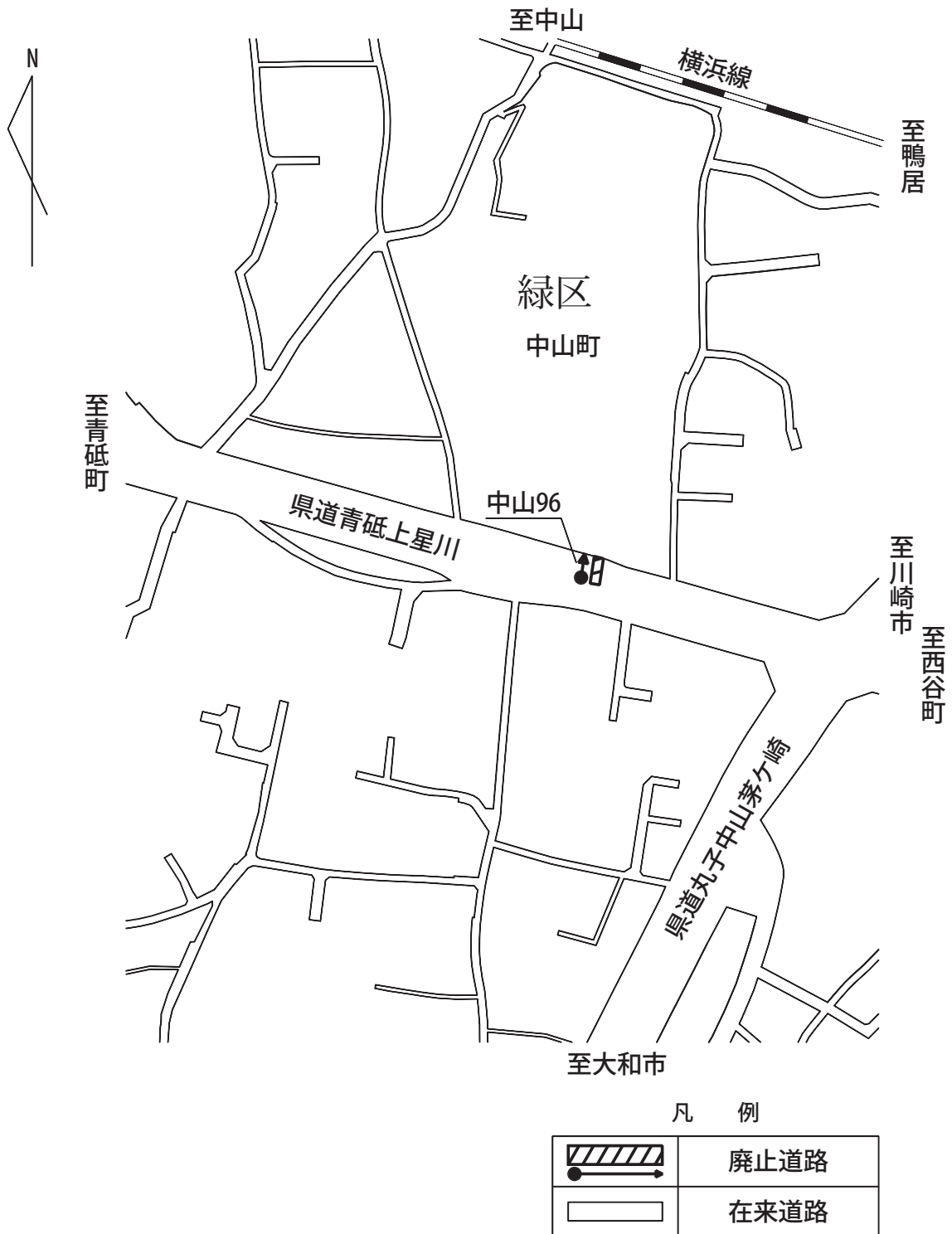
凡 例

	廃止道路
	在来道路
	区 界
	町 界

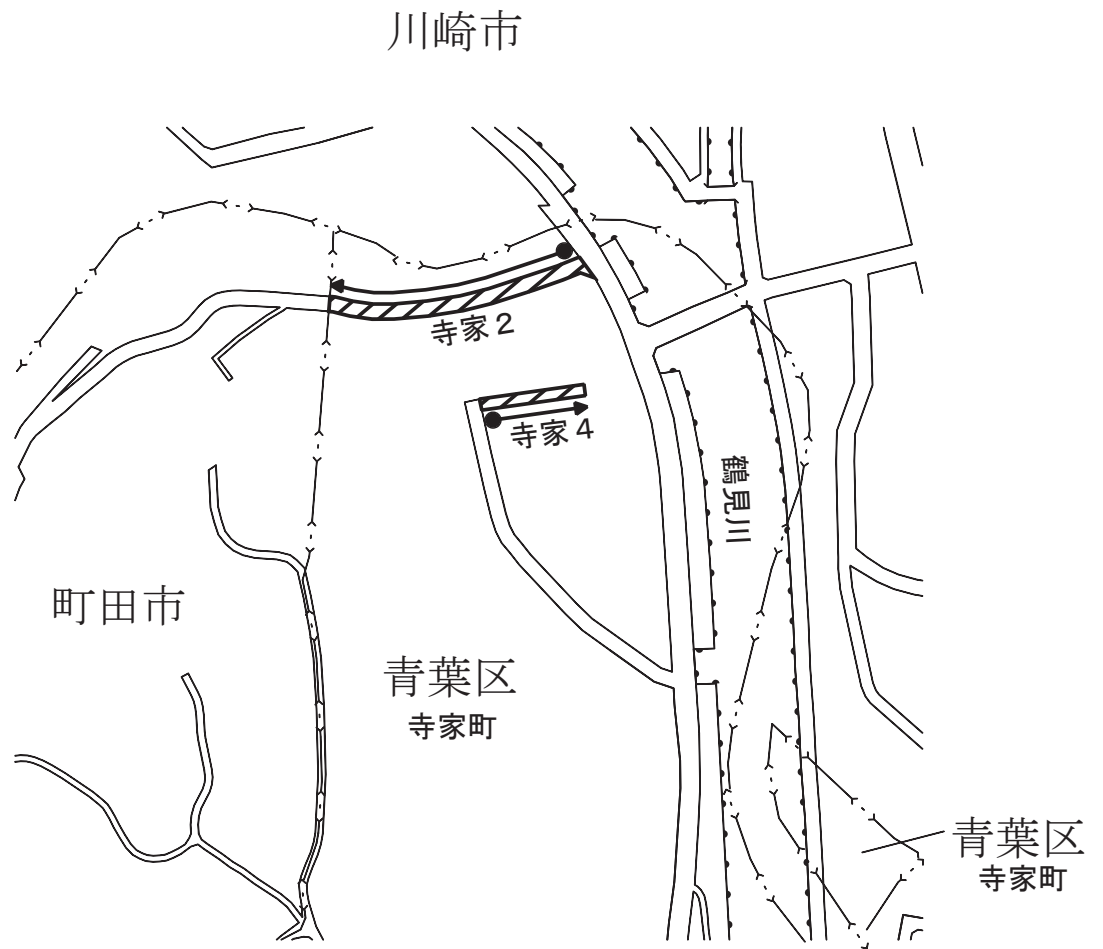
市道路線廃止位置図（参考図）第 24 号



市道路線廃止位置図（参考図）第 25 号



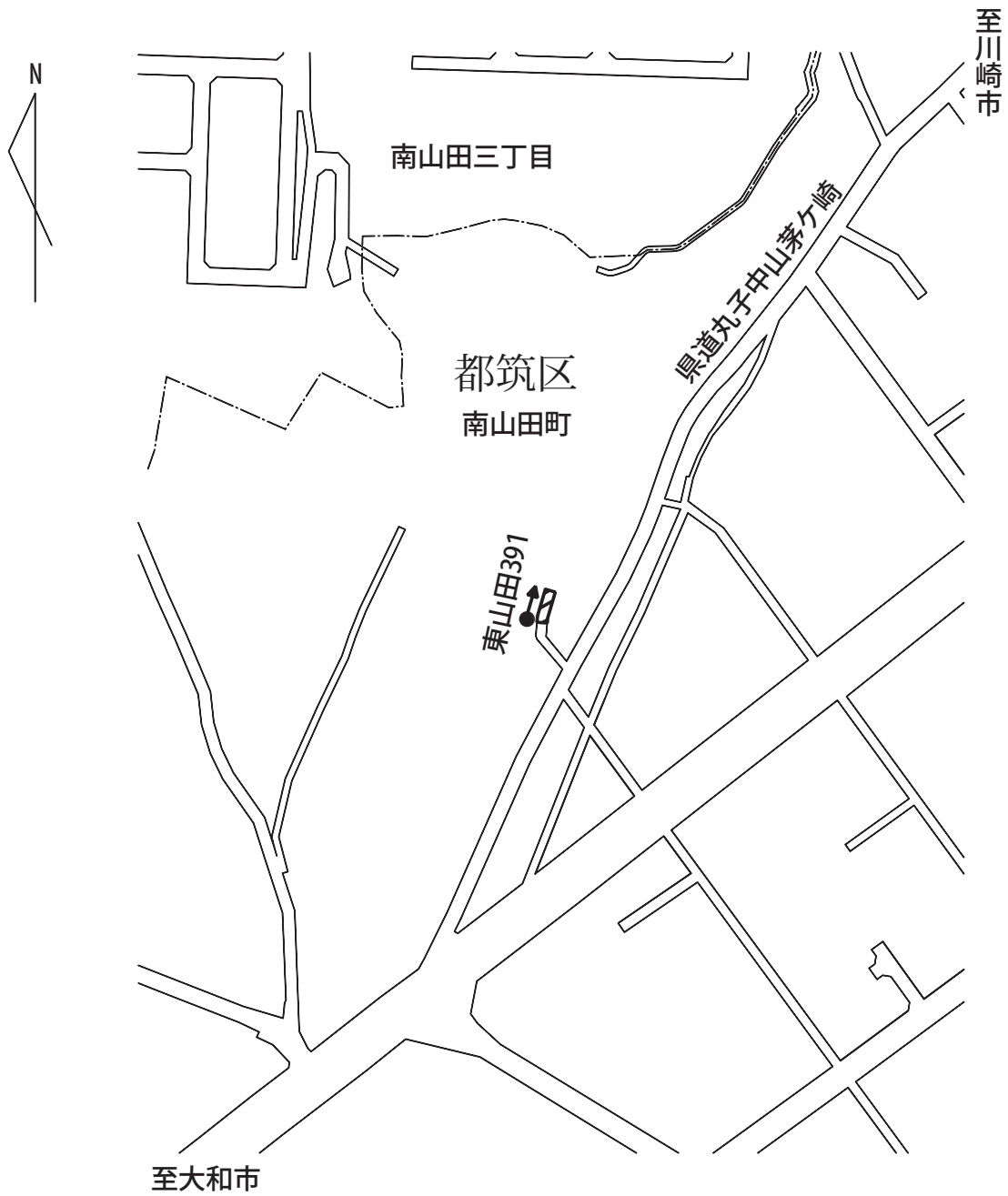
市道路線廃止位置図（参考図）第 26 号





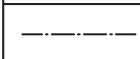
凡 例

	廃止道路
	在来道路
	市境界

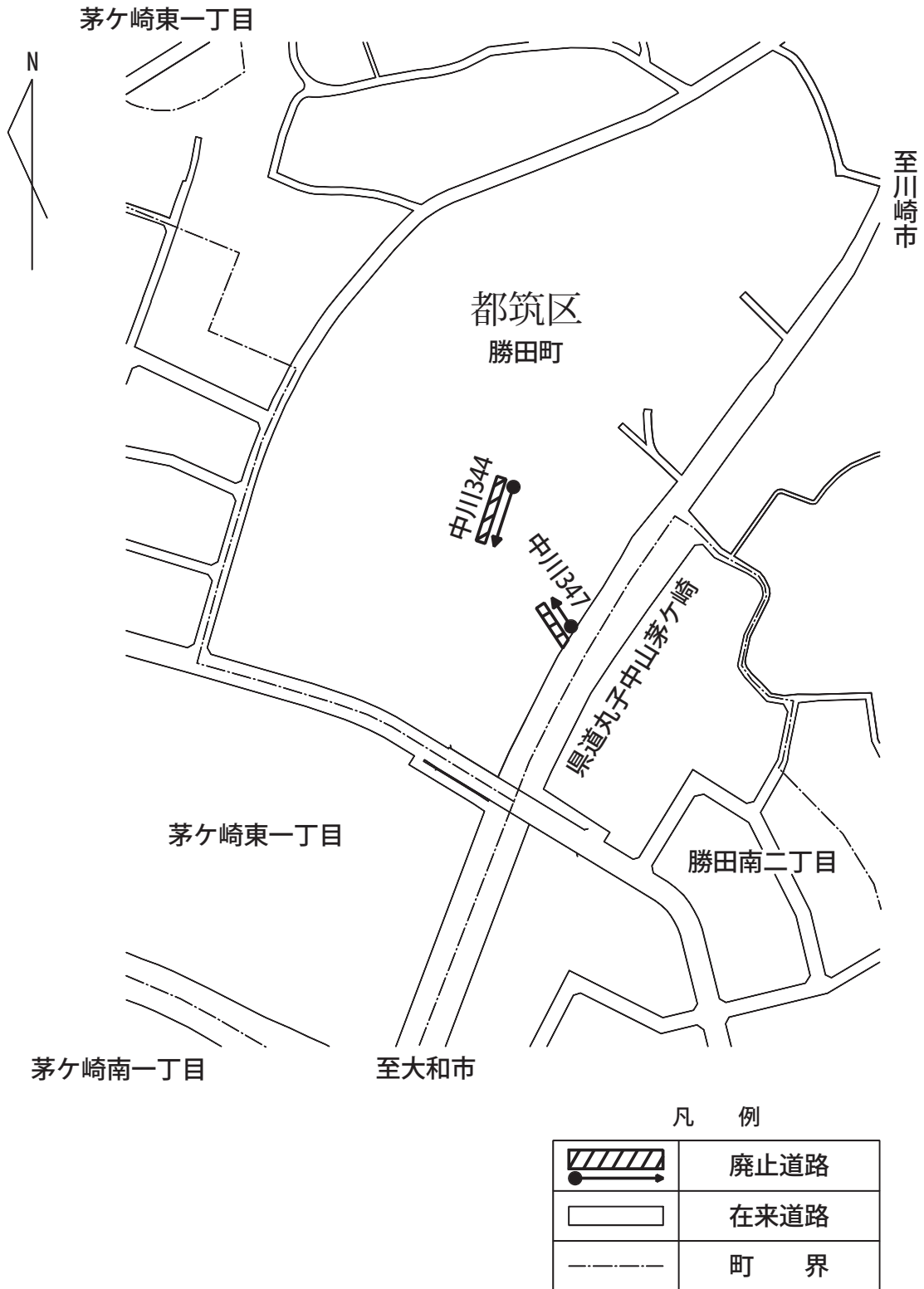
市道路線廃止位置図（参考図）第 27 号



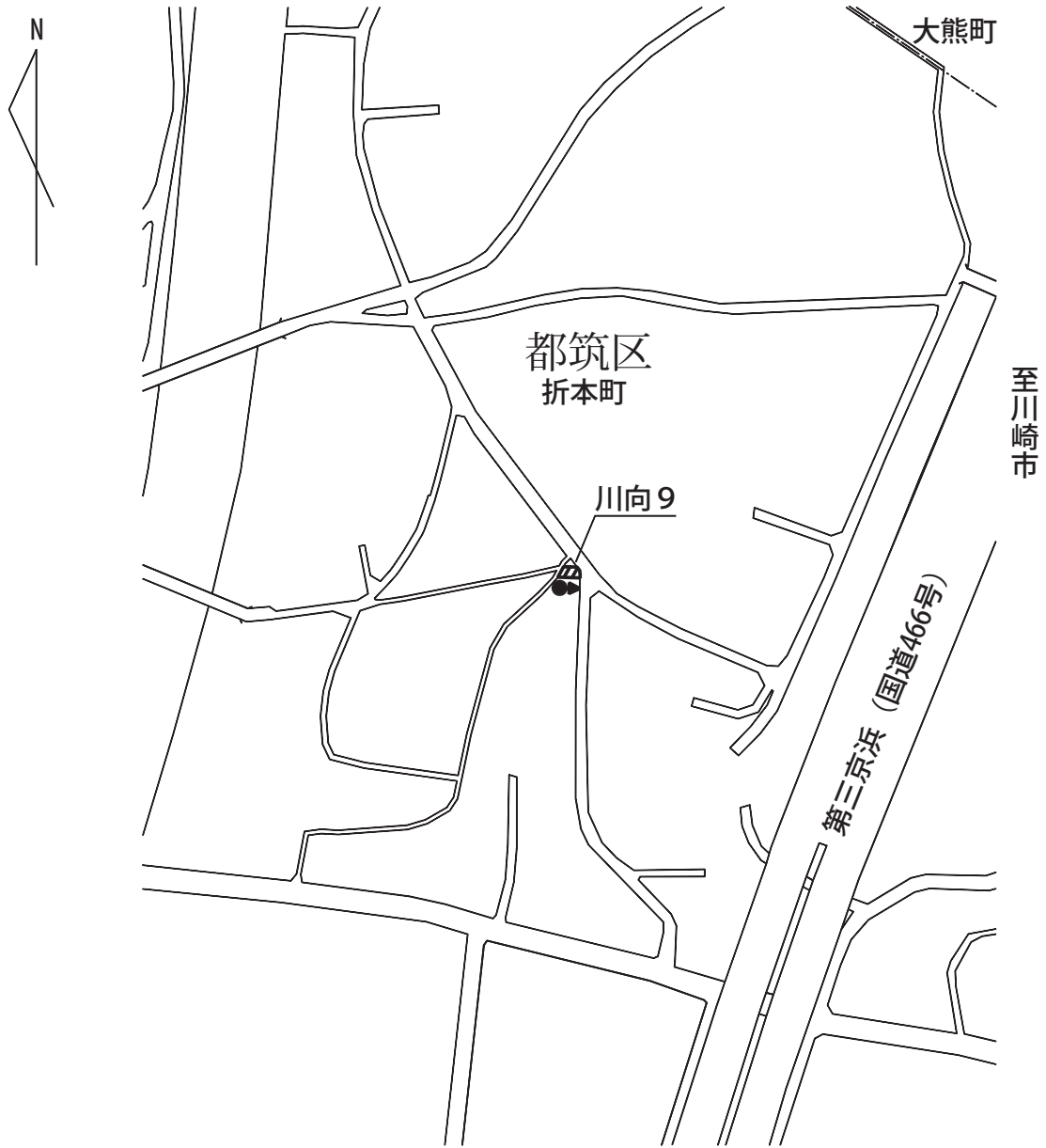
凡 例

	廃止道路
	在来道路
	町 界

市道路線廃止位置図（参考図）第 28 号






市道路線廃止位置図（参考図）第 29 号



至岡沢町

凡 例

	廃止道路
	在来道路
	町 界

市道路線廃止位置図（参考図）第 30 号



凡 例

	廃止道路
	在来道路
	町 界

市道路線廃止位置図（参考図）第 31 号



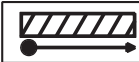


凡 例

	廃止道路
	在来道路
	市 境 界
	町 界

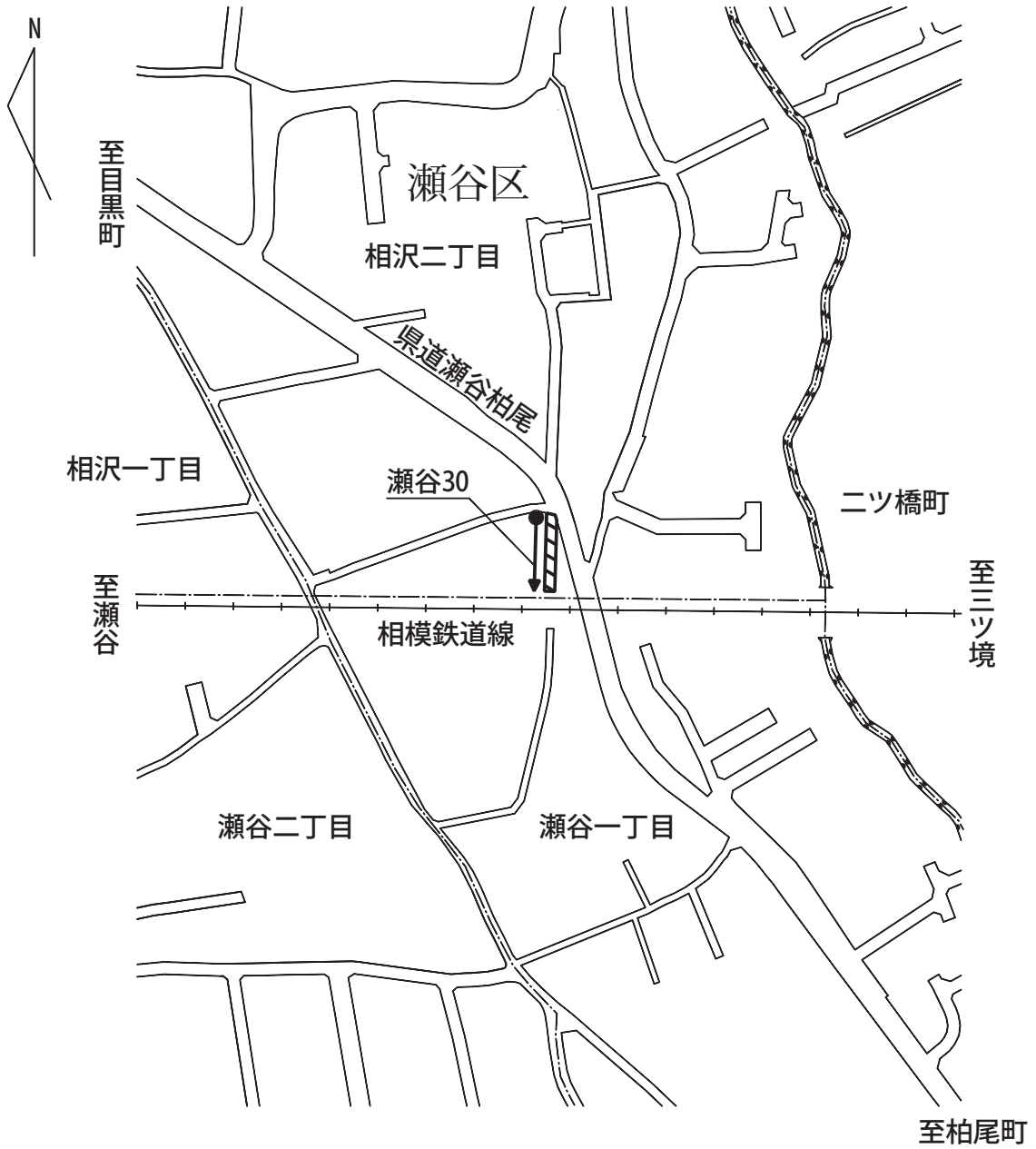
市道路線廃止位置図（参考図）第 33 号



凡 例

	廃止道路
	在来道路
	町 界

市道路線廃止位置図（参考図）第 34 号



凡 例

	廃止道路
	在来道路
	町 界